



Biuletyn nr 14/20
24 lutego 2020r.

SPIS TREŚCI

1. Porządek XV sesji Rady Miejskiej w Chojnicach.....	1
2. Informacja o realizacji uchwał i wniosków podjętych na XIV sesji Rady Miejskiej	3
3. Projekt uchwały w sprawie zmian w budżecie Gminy Miejskiej Chojnice na 2020 r.	4
4. Projekt uchwały w sprawie zmiany wieloletniej prognozy finansowej na lata 2020 – 2036	21
5. Projekt uchwały w sprawie przyjęcia programu „Chojnicka Karta Seniora”	39
6. Projekt uchwały w sprawie wystąpienia Miasta Chojnice ze Stowarzyszenia Zdrowych Miast Polskich z siedzibą w Łodzi	43
7. Projekt uchwały w sprawie ustalenia planu potrzeb w zakresie wykonywania prac społecznie użytecznych w Gminie Miejskiej Chojnice na rok 2020	44
8. Projekt uchwały w sprawie przyjęcia programu opieki nad zwierzętami bezdomnymi oraz zapobiegania bezdomności zwierząt na terenie Gminy Miejskiej Chojnice na rok 2020	47
9. Projekt uchwały w sprawie przyjęcia Regulaminu Targowiska Miejskiego położonego w Chojnicach przy ul. Angowickiej	51
10. Projekt uchwały zmieniającej Uchwałę Nr XXI/226/16 Rady Miejskiej w Chojnicach z dnia 13 czerwca 2016r. w sprawie określenia wzoru deklaracji o wysokości opłaty za gospodarowanie odpadami komunalnymi składanej przez właścicieli nieruchomości	56
11. Projekt uchwały w sprawie nadania nazwy ulicy	58
12. Projekt uchwały w sprawie nadania nazwy ulicy	61
13. Projekt uchwały w sprawie nadania nazwy ulicy	64
14. Projekt uchwały w sprawie nadania nazwy ulicy	67
15. Projekt uchwały zmieniającej uchwałę Nr XLVI/545/18 Rady Miejskiej w Chojnicach z dnia 2 lipca 2018 r. w sprawie przystąpienia do sporządzenia miejscowego planu zagospodarowania przestrzennego terenu przy ulicy Bocznej w Chojnicach	70
16. Projekt uchwały w sprawie przystąpienia do sporządzenia miejscowego planu zagospodarowania przestrzennego terenu przy ulicy Derdowskiego w Chojnicach	73
17. Projekt uchwały w sprawie przystąpienia do sporządzenia miejscowego planu zagospodarowania przestrzennego terenu przy ulicy Człuchowskiej w Chojnicach	76
18. Projekt uchwały w sprawie przystąpienia do sporządzenia miejscowego planu zagospodarowania przestrzennego terenu przy ulicy Gdańskiej w Chojnicach	79
19. Projekt uchwały w sprawie sporządzenia miejscowego planu zagospodarowania przestrzennego terenu przy ulicy Kościerskiej w Chojnicach	82
20. Projekt uchwały w sprawie nabycia nieruchomości	92
21. Projekt uchwały w sprawie zamiany nieruchomości	99
22. Projekt uchwały w sprawie zatwierdzenia planu pracy Komisji Rewizyjnej Rady Miejskiej w Chojnicach na 2020 rok	101
23. Projekt uchwały w sprawie ogłoszenia jednolitego tekstu uchwały w sprawie uchwalenia regulaminu utrzymania czystości i porządku na terenie Gminy Miejskiej Chojnice	103

Porządek
XV sesji Rady Miejskiej w Chojnicach
w dniu 24 lutego 2020 r. godz. 10⁰⁰

1. Otwarcie sesji
 - a) stwierdzenie quorum,
 - b) wnioski do porządku obrad.
2. Przyjęcie protokołu XIV sesji Rady Miejskiej w Chojnicach.
3. Powołanie Sekretarza sesji i Komisji Wnioskowej.
4. Informacja Przewodniczącego Rady Miejskiej o działaniach podejmowanych w okresie międzysesyjnym.
5. Sprawozdanie Burmistrza Miasta z prac w okresie między sesjami.
6. Informacja o realizacji uchwał i wniosków podjętych na XIV sesji Rady Miejskiej.
7. Przedłożenie przez Przewodniczących Komisji wniosków i opinii podjętych w okresie międzysesyjnym.
8. Ustosunkowanie się do wniosków Komisji.
9. Projekt uchwały w sprawie zmian w budżecie Gminy Miejskiej Chojnice na 2020 r.
10. Projekt uchwały w sprawie zmiany wieloletniej prognozy finansowej na lata 2020 – 2036.
11. Projekt uchwały w sprawie przyjęcia programu „Chojnicka Karta Seniora”.
12. Projekt uchwały w sprawie wystąpienia Miasta Chojnice ze Stowarzyszenia Zdrowych Miast Polskich z siedzibą w Łodzi.
13. Projekt uchwały w sprawie ustalenia planu potrzeb w zakresie wykonywania prac społecznie użytecznych w Gminie Miejskiej Chojnice na rok 2020.
14. Projekt uchwały w sprawie przyjęcia programu opieki nad zwierzętami bezdomnymi oraz zapobiegania bezdomności zwierząt na terenie Gminy Miejskiej Chojnice na rok 2020.
15. Projekt uchwały w sprawie przyjęcia Regulaminu Targowiska Miejskiego położonego w Chojnicach przy ul. Angowskiej.
16. Projekt uchwały zmieniającej Uchwałę Nr XXI/226/16 Rady Miejskiej w Chojnicach z dnia 13 czerwca 2016r. w sprawie określenia wzoru deklaracji o wysokości opłaty za gospodarowanie odpadami komunalnymi składanej przez właścicieli nieruchomości.
17. Projekt uchwały w sprawie nadania nazwy ulicy.
18. Projekt uchwały w sprawie nadania nazwy ulicy.
19. Projekt uchwały w sprawie nadania nazwy ulicy.
20. Projekt uchwały w sprawie nadania nazwy ulicy.
21. Projekt uchwały zmieniającej uchwałę Nr XLVI/545/18 Rady Miejskiej w Chojnicach z dnia 2 lipca 2018 r. w sprawie przystąpienia do sporządzenia miejscowego planu zagospodarowania przestrzennego terenu przy ulicy Bocznej w Chojnicach.
22. Projekt uchwały w sprawie przystąpienia do sporządzenia miejscowego planu zagospodarowania przestrzennego terenu przy ulicy Derdowskiego w Chojnicach.
23. Projekt uchwały w sprawie przystąpienia do sporządzenia miejscowego planu zagospodarowania przestrzennego terenu przy ulicy Człuchowskiej w Chojnicach.
24. Projekt uchwały w sprawie przystąpienia do sporządzenia miejscowego planu zagospodarowania przestrzennego terenu przy ulicy Gdańskiej w Chojnicach.
25. Projekt uchwały w sprawie sporządzenia miejscowego planu zagospodarowania przestrzennego terenu przy ulicy Kościarskiej w Chojnicach.
26. Projekt uchwały w sprawie nabycia nieruchomości.
27. Projekt uchwały w sprawie zamiany nieruchomości.

28. Projekt uchwały w sprawie zatwierdzenia planu pracy Komisji Rewizyjnej Rady Miejskiej w Chojnicach na 2020 rok.
29. Projekt uchwały w sprawie ogłoszenia jednolitego tekstu uchwały w sprawie uchwalenia regulaminu utrzymania czystości i porządku na terenie Gminy Miejskiej Chojnice.
30. Wnioski i oświadczenia radnych oraz odpowiedzi na wnioski.
31. Informacje o złożonych interpelacjach i zapytaniach oraz udzielonych odpowiedziach.
32. Wolne wnioski i oświadczenia klubowe.
33. Zakończenie XV sesji Rady Miejskiej w Chojnicach.

I N F O R M A C J A
o realizacji uchwał i wniosków podjętych na XIV sesji Rady Miejskiej
w Chojnicach odbytej w dniu 13 stycznia 2020 r.

Podczas XIV sesji podjęto 2 uchwały, tj.:

1. **Uchwała Nr XIV/191/20** w/s zmian w budżecie Gminy Miejskiej Chojnice na 2020 r. – *dokonano stosownych zmian po stronie dochodów, wydatków i wydatków majątkowych budżetu na rok 2020.*
2. **Uchwała Nr XIV/192/20** w/s zmiany wieloletniej prognozy finansowej na lata 2020 – 2036 – *dokonano stosownych zmian po stronie dochodów i wydatków zgodnie ze zmianami uchwały budżetowej na rok 2020.*

Podczas XIV sesji Rady Miejskiej w Chojnicach nie podjęto żadnych wniosków.

Chojnice, dnia 12 lutego 2020 r.

Dyrektor Generalny
Sekretarz Miasta
mgr Robert Wajlonis

UCHWAŁA NR XV/.../20
RADY MIEJSKIEJ W CHOJNICACH
z dnia 24 lutego 2020 r.

w sprawie zmian w **budżecie** Gminy Miejskiej Chojnice **na 2020 r.**

Na podstawie art. 18 ust. 2 pkt 4 ustawy z dnia 8 marca 1990 r. o samorządzie gminnym (t.j. Dz. U. z 2019 r. poz. 506, poz. 1309, poz. 1571, poz. 1696 i poz. 1815) oraz art. 211, art. 212, art. 214, art. 215, art. 217, art. 235, art. 236, art. 237, art. 239 ustawy z dnia 27 sierpnia 2009 r. o finansach publicznych (t.j. Dz. U. z 2019 r. poz. 869 i z 2018 r. poz. 2245, z 2019 r. poz. 1649) uchwała się, co następuje:

§1. 1. Ustala się **dochody** w łącznej kwocie **227.149.666,00 zł**, z tego:

- 1) bieżące w kwocie 177.727.598,00 zł
- 2) majątkowe w kwocie 49.422.068,00 zł.

2. Ustala się **wydatki** w łącznej kwocie **256.011.604,00 zł**, z tego:

- 1) bieżące w kwocie 177.637.666,00 zł
- 2) majątkowe w kwocie 78.373.938,00 zł, zgodnie z załączoną do niniejszej uchwały tabelą nr 1 i 1a.

3. Ustala się **wydatki** majątkowe na **2020 r.** w wysokości **78.373.938,00 zł** zgodnie z załącznikiem nr 1.

§ 2. 1. Ustala się **deficyt** budżetu w wysokości **28.861.938,00 zł**, sfinansowany:

- 1) przychodami pochodzącymi z zaciąganego kredytu w kwocie **10.371.000,00 zł**
- 2) wolnymi środkami w kwocie **18.490.938,00 zł**

2. Ustala się przychody budżetu w wysokości **34.090.938,00 zł**, w tym z tytułu:

- 1) zaciąganego kredytu w kwocie **15.600.000,00 zł**
- 2) wolnych środków w kwocie **18.490.938,00 zł**, zgodnie z załącznikiem nr 2.

§ 3. Ustala się **dotacje** celowe udzielone z budżetu podmiotom należącym i nienależącym do sektora finansów publicznych w kwocie **4.324.460,00 zł**, zgodnie z załącznikiem nr 3.

§ 4. Wykonanie uchwały zleca się Burmistrzowi Miasta Chojnice.

§ 5. Uchwała wchodzi w życie z dniem podjęcia.

BURMISTRZ MIASTA
CHOJNICE
Stary Rynek 1
89-600 Chojnice

Przewodniczący
Rady Miejskiej
Antoni Szlanga

Opinia prawna

Projekt uchwały odpowiada przepisom prawa. Nie wnoszę uwag.

Dyrektor Generalny
Sekretarza Miasta
mgr Robert Wajlonis

Zmiana planu dochodów budżetu na rok 2020
Tabela 1

do Uchwały Nr XVI./.../20 Rady Miejskiej w Chojnicach z dnia 24 lutego 2020 r.

Dział	Rozdział	Paragraf	Treść	Przed zmianą	Zmiana	Po zmianie
600	60016		Transport i łączność	9 217 674,00	1 673 819,00	10 891 493,00
			Drogi publiczne gminne	5 681 541,00	1 673 819,00	7 355 360,00
		6257	Dotacje celowe w ramach programów finansowych z udziałem środków europejskich oraz środków, o których mowa w art. 5 ust. 3 pkt 5 lit. a i b ustawy, lub płatności w ramach budżetu środków europejskich, realizowanych przez jednostki samorządu terytorialnego	0,00	1 461 115,00	1 461 115,00
700	70005	6259	Dotacje celowe w ramach programów finansowych z udziałem środków europejskich oraz środków, o których mowa w art. 5 ust. 3 pkt 5 lit. a i b ustawy, lub płatności w ramach budżetu środków europejskich, realizowanych przez jednostki samorządu terytorialnego	0,00	212 704,00	212 704,00
			Gospodarka mieszkaniowa	29 006 398,00	-3 747 604,00	25 258 794,00
			Gospodarka gruntami i nieruchomościami	28 570 455,00	-3 541 661,00	25 028 794,00
700	70095	0770	Wpłaty z tytułu odpłatnego nabycia prawa własności oraz prawa użytkowania wieczystego nieruchomości	14 800 000,00	-4 300 000,00	10 500 000,00
		6257	Dotacje celowe w ramach programów finansowych z udziałem środków europejskich oraz środków, o których mowa w art. 5 ust. 3 pkt 5 lit. a i b ustawy, lub płatności w ramach budżetu środków europejskich, realizowanych przez jednostki samorządu terytorialnego	7 897 554,00	758 339,00	8 655 893,00
			Pozostała działalność	435 943,00	-205 943,00	230 000,00
710	71095		Dotacje celowe w ramach programów finansowych z udziałem środków europejskich oraz środków, o których mowa w art. 5 ust. 3 pkt 5 lit. a i b ustawy, lub płatności w ramach budżetu środków europejskich, realizowanych przez jednostki samorządu terytorialnego	178 344,00	-178 344,00	0,00
		6259	Dotacje celowe w ramach programów finansowych z udziałem środków europejskich oraz środków, o których mowa w art. 5 ust. 3 pkt 5 lit. a i b ustawy, lub płatności w ramach budżetu środków europejskich, realizowanych przez jednostki samorządu terytorialnego	27 599,00	-27 599,00	0,00
			Działalność usługowa	179 300,00	820 511,00	999 811,00
			Pozostała działalność	0,00	820 511,00	820 511,00

		6259	Dotacje celowe w ramach programów finansowych z udziałem środków europejskich oraz środków, o których mowa w art. 5 ust. 3 pkt 5 lit. a i b ustawy, lub płatności w ramach budżetu środków europejskich, realizowanych przez jednostki samorządu terytorialnego	67 162,00	163 045,00	230 207,00
			Razem:	221 699 465,00	5 450 201,00	227 149 666,00

Zmiana planu wydatków budżetu na 2020 r.

Tabela 2

do Uchwały Nr XVI.../20 Rady Miejskiej w Chojnicach z dnia 24 lutego 2020 r.

Dział	Rozdział	Paragraf	Treść	Przed zmiana	Zmiana	Po zmianie
600	60016		Transport i łączność	15 921 290,00	6 993 601,00	22 914 891,00
			Drogi publiczne gminne	9 512 661,00	6 993 601,00	16 506 262,00
		6050	Wydatki inwestycyjne jednostek budżetowych	7 989 741,00	6 993 601,00	14 983 342,00
700	70005		Gospodarka mieszkaniowa	14 640 107,00	1 403 305,00	16 043 412,00
			Gospodarka gruntami i nieruchomościami	14 038 790,00	1 403 305,00	15 442 095,00
		6050	Wydatki inwestycyjne jednostek budżetowych	0,00	535 000,00	535 000,00
	6057	Wydatki inwestycyjne jednostek budżetowych	7 897 554,00	758 339,00	8 655 893,00	
	6059	Wydatki inwestycyjne jednostek budżetowych	5 069 536,00	109 966,00	5 179 502,00	
710	71095		Działalność usługowa	1 205 514,00	89 933,00	1 295 447,00
			Pozostała działalność	500 514,00	89 933,00	590 447,00
		6057	Wydatki inwestycyjne jednostek budżetowych	178 344,00	44 451,00	222 795,00
	6059	Wydatki inwestycyjne jednostek budżetowych	322 170,00	45 482,00	367 652,00	
750	75023		Administracja publiczna	13 648 083,00	-4 352,00	13 643 731,00
			Urzędy gmin (miast i miast na prawach powiatu)	12 157 910,00	-15 000,00	12 142 910,00
		4430	Różne opłaty i składki	130 000,00	-15 000,00	115 000,00
	75095	Pozostała działalność	336 090,00	10 648,00	346 738,00	
	4150	Dopłaty w spółkach prawa handlowego	106 480,00	10 648,00	117 128,00	
754	75412		Bezpieczeństwo publiczne i ochrona przeciwpożarowa	2 009 550,00	15 000,00	2 024 550,00
			Ochotnicze strażne pożarne	45 000,00	15 000,00	60 000,00
		4430	Różne opłaty i składki	0,00	15 000,00	15 000,00
758	75818		Różne rozliczenia	788 183,00	-100 000,00	688 183,00
			Rezerwy ogólne i celowe	788 183,00	-100 000,00	688 183,00
		4810	Rezerwy	788 183,00	-100 000,00	688 183,00
801	80101		Oświata i wychowanie	58 727 606,00	250 000,00	58 977 606,00
			Szkoły podstawowe	38 190 659,63	250 000,00	38 440 659,63
		6050	Wydatki inwestycyjne jednostek budżetowych	770 000,00	250 000,00	1 020 000,00
853	85311		Pozostałe zadania w zakresie polityki społecznej	1 418 962,00	100 000,00	1 518 962,00
			Rehabilitacja zawodowa i społeczna osób niepełnosprawnych	0,00	100 000,00	100 000,00

Tabela 2a Plan finansowy wydatków budżetu na 2020 rok wg grup

Dział	Rodzaj	§ / grupa	Nazwa	Plan	z tego:										z tego:				Wyciągnięcie wkładów do spółek prawa handlowego		
					Wydatki budżetowe	Wydatki jednostek budżetowych	wynagrodzenia i świadczeń od świadczących, nie należące	Wydatki związane z realizacją siatek celowych i zadań	dotacje na zadania bieżące	świadczenia na rzecz osób fizycznych;	Wydatki na programy finansowane z udziałem środków, o których mowa w art. 5 ust. 1 pkt 2 i 3	wydatki z tytułu poręczeń i gwarancji	obciążenia dłużne	Wydatki majątkowe	inwestycje i zakupy inwestycyjne	w tym: na programy finansowane z udziałem środków, o których mowa w art. 5 ust. 1 pkt 2 i 3	zakup akcji i udziałów	Wyciągnięcie wkładów do spółek prawa handlowego			
1	2	3	4	5	6	7	8	9	10	11	12	13	14	15	16	17	18	19			
600			Transport i łączność	przed zmianą	15 921 290,00	7 430 713,00	11 720,00	7 418 993,00	0,00	0,00	0,00	0,00	0,00	0,00	8 490 577,00	8 490 577,00	0,00	0,00	0,00		
				zmniejszenie	0,00	0,00	0,00	0,00	0,00	0,00	0,00	0,00	0,00	0,00	0,00	0,00	0,00	0,00	0,00	0,00	
				zwiększenie	6 993 601,00	0,00	0,00	0,00	0,00	0,00	0,00	0,00	0,00	0,00	0,00	0,00	6 993 601,00	6 993 601,00	0,00	0,00	0,00
				po zmianach	22 914 891,00	7 430 713,00	11 720,00	7 418 993,00	0,00	0,00	0,00	0,00	0,00	0,00	0,00	0,00	15 484 178,00	15 484 178,00	0,00	0,00	0,00
60016			Drogi publiczne gminne	przed zmianą	9 512 681,00	1 192 920,00	11 720,00	1 181 200,00	0,00	0,00	0,00	0,00	0,00	0,00	8 319 741,00	8 319 741,00	0,00	0,00	0,00		
				zmniejszenie	0,00	0,00	0,00	0,00	0,00	0,00	0,00	0,00	0,00	0,00	0,00	0,00	0,00	0,00	0,00	0,00	
				zwiększenie	6 993 601,00	0,00	0,00	0,00	0,00	0,00	0,00	0,00	0,00	0,00	0,00	0,00	6 993 601,00	6 993 601,00	0,00	0,00	0,00
				po zmianach	16 506 282,00	1 192 920,00	11 720,00	1 181 200,00	0,00	0,00	0,00	0,00	0,00	0,00	0,00	0,00	15 313 342,00	15 313 342,00	0,00	0,00	0,00
700			Gospodarka mieszkaniowa	przed zmianą	14 640 107,00	1 173 017,00	0,00	1 173 017,00	0,00	0,00	0,00	0,00	0,00	0,00	0,00	13 467 090,00	13 467 090,00	0,00	0,00	0,00	
				zmniejszenie	0,00	0,00	0,00	0,00	0,00	0,00	0,00	0,00	0,00	0,00	0,00	0,00	0,00	0,00	0,00	0,00	
				zwiększenie	1 403 305,00	0,00	0,00	0,00	0,00	0,00	0,00	0,00	0,00	0,00	0,00	0,00	1 403 305,00	1 403 305,00	0,00	0,00	0,00
				po zmianach	16 043 412,00	1 173 017,00	0,00	1 173 017,00	0,00	0,00	0,00	0,00	0,00	0,00	0,00	0,00	14 870 395,00	14 870 395,00	0,00	0,00	0,00
70005			Gospodarka gruntami i nieruchomościami	przed zmianą	14 038 790,00	571 700,00	0,00	571 700,00	0,00	0,00	0,00	0,00	0,00	0,00	0,00	13 467 090,00	13 467 090,00	0,00	0,00	0,00	
				zmniejszenie	0,00	0,00	0,00	0,00	0,00	0,00	0,00	0,00	0,00	0,00	0,00	0,00	0,00	0,00	0,00	0,00	
				zwiększenie	1 403 305,00	0,00	0,00	0,00	0,00	0,00	0,00	0,00	0,00	0,00	0,00	0,00	1 403 305,00	1 403 305,00	0,00	0,00	0,00
				po zmianach	15 442 095,00	571 700,00	0,00	571 700,00	0,00	0,00	0,00	0,00	0,00	0,00	0,00	0,00	14 870 395,00	14 870 395,00	0,00	0,00	0,00
710			Działalność usługowa	przed zmianą	1 205 514,00	705 000,00	48 600,00	656 400,00	0,00	0,00	0,00	0,00	0,00	0,00	0,00	500 514,00	500 514,00	0,00	0,00	0,00	
				zmniejszenie	0,00	0,00	0,00	0,00	0,00	0,00	0,00	0,00	0,00	0,00	0,00	0,00	0,00	0,00	0,00	0,00	
				zwiększenie	89 933,00	0,00	0,00	89 933,00	0,00	0,00	0,00	0,00	0,00	0,00	0,00	0,00	89 933,00	89 933,00	0,00	0,00	0,00
				po zmianach	1 295 447,00	705 000,00	48 600,00	746 333,00	0,00	0,00	0,00	0,00	0,00	0,00	0,00	0,00	590 447,00	590 447,00	0,00	0,00	0,00
71005			Pozostała działalność	przed zmianą	500 514,00	0,00	0,00	0,00	0,00	0,00	0,00	0,00	0,00	0,00	0,00	0,00	0,00	0,00	0,00		
				zmniejszenie	0,00	0,00	0,00	0,00	0,00	0,00	0,00	0,00	0,00	0,00	0,00	0,00	0,00	0,00	0,00	0,00	
				zwiększenie	89 933,00	0,00	0,00	89 933,00	0,00	0,00	0,00	0,00	0,00	0,00	0,00	0,00	89 933,00	89 933,00	0,00	0,00	0,00
				po zmianach	590 447,00	0,00	0,00	89 933,00	0,00	0,00	0,00	0,00	0,00	0,00	0,00	0,00	89 933,00	89 933,00	0,00	0,00	0,00
750			Administracja publiczna	przed zmianą	13 648 093,00	13 237 063,00	10 915 993,00	2 321 090,00	408 500,00	2 500,00	408 500,00	0,00	0,00	0,00	0,00	590 447,00	590 447,00	0,00	0,00		
				zmniejszenie	-15 000,00	-15 000,00	0,00	-15 000,00	0,00	0,00	0,00	0,00	0,00	0,00	0,00	0,00	0,00	0,00	0,00	0,00	
				zwiększenie	10 648,00	10 648,00	0,00	10 648,00	0,00	0,00	0,00	0,00	0,00	0,00	0,00	0,00	0,00	0,00	0,00	0,00	
				po zmianach	13 643 731,00	13 232 711,00	10 915 993,00	2 316 738,00	408 500,00	2 500,00	408 500,00	0,00	0,00	0,00	0,00	0,00	590 447,00	590 447,00	0,00	0,00	0,00
75023			Urzędy gmin (miejscowości) na prawach powiatu	przed zmianą	12 157 910,00	12 107 910,00	10 252 910,00	1 855 000,00	0,00	0,00	50 000,00	0,00	0,00	0,00	0,00	0,00	0,00	0,00	0,00		
				zmniejszenie	-15 000,00	-15 000,00	0,00	-15 000,00	0,00	0,00	0,00	0,00	0,00	0,00	0,00	0,00	0,00	0,00	0,00	0,00	
				zwiększenie	0,00	0,00	0,00	0,00	0,00	0,00	0,00	0,00	0,00	0,00	0,00	0,00	0,00	0,00	0,00	0,00	
				po zmianach	12 142 910,00	12 092 910,00	10 252 910,00	1 840 000,00	0,00	0,00	50 000,00	0,00	0,00	0,00	0,00	0,00	0,00	0,00	0,00	0,00	0,00
75095			Pozostała działalność	przed zmianą	338 090,00	338 090,00	7 500,00	280 590,00	0,00	0,00	48 500,00	0,00	0,00	0,00	0,00	0,00	0,00	0,00	0,00		
				zmniejszenie	0,00	0,00	0,00	0,00	0,00	0,00	0,00	0,00	0,00	0,00	0,00	0,00	0,00	0,00	0,00	0,00	
				zwiększenie	346 738,00	346 738,00	7 500,00	280 738,00	0,00	0,00	48 500,00	0,00	0,00	0,00	0,00	0,00	0,00	0,00	0,00	0,00	
				po zmianach	2 009 550,00	1 919 550,00	1 724 000,00	1 547 700,00	45 000,00	45 000,00	50 550,00	0,00	0,00	0,00	0,00	0,00	180 000,00	180 000,00	0,00	0,00	0,00
754			Bezpieczeństwo publiczne i ochrona przeciwpożarowa	przed zmianą	15 000,00	15 000,00	0,00	15 000,00	0,00	0,00	0,00	0,00	0,00	0,00	0,00	0,00	0,00	0,00	0,00		
				zmniejszenie	0,00	0,00	0,00	0,00	0,00	0,00	0,00	0,00	0,00	0,00	0,00	0,00	0,00	0,00	0,00	0,00	
				zwiększenie	2 024 550,00	1 934 550,00	1 739 000,00	1 547 700,00	45 000,00	45 000,00	50 550,00	0,00	0,00	0,00	0,00	0,00	180 000,00	180 000,00	0,00	0,00	
				po zmianach	45 000,00	45 000,00	0,00	45 000,00	0,00	0,00	45 000,00	0,00	0,00	0,00	0,00	0,00	0,00	0,00	0,00	0,00	0,00
75412			Ochrona straży pożarnej	przed zmianą	15 000,00	15 000,00	0,00	15 000,00	0,00	0,00	0,00	0,00	0,00	0,00	0,00	0,00	0,00	0,00	0,00		
				zmniejszenie	0,00	0,00	0,00	0,00	0,00	0,00	0,00	0,00	0,00	0,00	0,00	0,00	0,00	0,00	0,00	0,00	
				zwiększenie	15 000,00	15 000,00	0,00	15 000,00	0,00	0,00	0,00	0,00	0,00	0,00	0,00	0,00	0,00	0,00	0,00	0,00	
				po zmianach	60 000,00	60 000,00	0,00	60 000,00	0,00	0,00	60 000,00	0,00	0,00	0,00	0,00	0,00	0,00	0,00	0,00	0,00	0,00

Dział	Rozdział	§ / grupa	Nazwa	Plan	z tego:				z tego:				Wydatki na obsługę długu	Wydatki majątkowe	inwestycje i zakupy inwestycyjne	w tym: na programy finansowane z udziałem środków, o których mowa w art. 5 ust. 1 pkt 2 i 3.	17	18	19
					Wydatki bieżące	Wydatki wynagrodzenia i składek od stacjonarnych zadań;	Wydatki związane z realizacją ich stacjonarnych zadań;	dotacje na zadania bieżące	świadczenia na rzecz osób fizycznych;	wydatki na wypłaty z tytułu poręczeń i gwarancji	Wydatki na programy finansowane z udziałem środków, o których mowa w art. 5 ust. 1 pkt 2 i 3.	11							
758			Różne rozliczenia	przed zmianą	788 183,00	788 183,00	0,00	788 183,00	0,00	0,00	0,00	0,00	0,00	0,00	0,00	0,00	0,00	0,00	0,00
				zmniejszenie	-100 000,00	-100 000,00	0,00	-100 000,00	0,00	0,00	0,00	0,00	0,00	0,00	0,00	0,00	0,00	0,00	0,00
75818			Rezerwy ogólne i celowe	po zmianach	688 183,00	688 183,00	0,00	688 183,00	0,00	0,00	0,00	0,00	0,00	0,00	0,00	0,00	0,00	0,00	0,00
				przed zmianą	788 183,00	788 183,00	0,00	788 183,00	0,00	0,00	0,00	0,00	0,00	0,00	0,00	0,00	0,00	0,00	0,00
801			Owiata i wychowanie	zmniejszenie	-100 000,00	-100 000,00	0,00	-100 000,00	0,00	0,00	0,00	0,00	0,00	0,00	0,00	0,00	0,00	0,00	0,00
				po zmianach	688 183,00	688 183,00	0,00	688 183,00	0,00	0,00	0,00	0,00	0,00	0,00	0,00	0,00	0,00	0,00	0,00
80101			Szkoły podstawowe	zmniejszenie	688 183,00	688 183,00	0,00	688 183,00	0,00	0,00	0,00	0,00	0,00	0,00	0,00	0,00	0,00	0,00	0,00
				po zmianach	58 727 608,00	57 632 608,00	43 349 288,63	38 608 279,00	6 741 009,63	14 140 098,00	122 540,00	20 676,37	0,00	0,00	0,00	0,00	0,00	0,00	0,00
853			Pozostałe zadania w zakresie polityki społecznej	zmniejszenie	250 000,00	0,00	0,00	0,00	0,00	0,00	0,00	0,00	0,00	0,00	0,00	0,00	0,00	0,00	0,00
				po zmianach	58 977 608,00	57 632 608,00	43 349 288,63	38 608 279,00	6 741 009,63	14 140 098,00	122 540,00	20 676,37	0,00	0,00	0,00	0,00	0,00	0,00	0,00
85311			Rehabilitacja zawodowa i społeczna osób niepełnosprawnych	zmniejszenie	100 000,00	100 000,00	0,00	100 000,00	0,00	0,00	0,00	0,00	0,00	0,00	0,00	0,00	0,00	0,00	0,00
				po zmianach	1 518 962,00	1 518 962,00	0,00	1 518 962,00	0,00	0,00	0,00	0,00	0,00	0,00	0,00	0,00	0,00	0,00	0,00
855			Rodzina	zmniejszenie	55 021,00	55 021,00	0,00	55 021,00	0,00	0,00	0,00	0,00	0,00	0,00	0,00	0,00	0,00	0,00	0,00
				po zmianach	51 787 906,00	51 692 906,00	4 280 796,00	2 801 745,00	1 479 011,00	426 600,00	46 990 550,00	0,00	0,00	0,00	0,00	0,00	0,00	0,00	0,00
85502			Świadczenia rodzinne, świadczenie z funduszu alimentacyjnego oraz składek emerytalne i rentowe z ubezpieczenia społecznego	zmniejszenie	18 150 900,00	18 150 900,00	0,00	18 150 900,00	0,00	0,00	0,00	0,00	0,00	0,00	0,00	0,00	0,00	0,00	0,00
				po zmianach	51 742 885,00	51 647 885,00	4 225 735,00	2 801 745,00	1 423 990,00	426 600,00	46 990 550,00	0,00	0,00	0,00	0,00	0,00	0,00	0,00	0,00
85503			Karta Dużej Rodziny	zmniejszenie	83 840,00	83 840,00	0,00	83 840,00	0,00	0,00	0,00	0,00	0,00	0,00	0,00	0,00	0,00	0,00	0,00
				po zmianach	51 836 846,00	51 753 006,00	4 280 796,00	2 801 745,00	1 479 011,00	426 600,00	46 990 550,00	0,00	0,00	0,00	0,00	0,00	0,00	0,00	0,00
900			Gospodarka komunalna i ochrona środowiska	zmniejszenie	128 861,00	128 861,00	0,00	128 861,00	0,00	0,00	0,00	0,00	0,00	0,00	0,00	0,00	0,00	0,00	0,00
				po zmianach	41 197 817,00	41 197 817,00	13 183 340,00	972 300,00	12 221 140,00	483 000,00	20 000,00	66 900,00	0,00	0,00	0,00	0,00	0,00	0,00	0,00
90001			Gospodarka kolektywna i ochrona wód	zmniejszenie	12 345 051,00	12 345 051,00	0,00	12 345 051,00	0,00	0,00	0,00	0,00	0,00	0,00	0,00	0,00	0,00	0,00	0,00
				po zmianach	53 542 868,00	53 459 028,00	14 042 330,00	972 300,00	12 450 130,00	533 000,00	20 000,00	66 900,00	0,00	0,00	0,00	0,00	0,00	0,00	0,00
90005			Ochrona powietrza atmosferycznego i klimatu	zmniejszenie	22 573 816,00	22 573 816,00	0,00	22 573 816,00	0,00	0,00	0,00	0,00	0,00	0,00	0,00	0,00	0,00	0,00	0,00
				po zmianach	8 815 748,00	8 815 748,00	228 990,00	653 990,00	953 990,00	0,00	0,00	0,00	0,00	0,00	0,00	0,00	0,00	0,00	0,00

Dział	Rozdział	§ grupa	Nazwa	Plan	z tego:										z tego:				z tego:																
					Wydatki bieżące	Wydatki jednostek budżetowych	wynagrodzenia i składek od nich należące	wydatki związane z realizacją ich statutowych zadań;	dobycie na zadania z bieżące	świadczenia na rzecz osób fizycznych;	Wydatki na opracowanie finansowane z udziałem środków o krytych nowa w art. 5 ust. 1 pkt 2 i 3.	wypłaty z tytułu poręczeń i gwarancji	obsługa długu	Wydatki majątkowe	inwestycje i zakupy inwestycyjne	w tym: na programy finansowane z udziałem państwa; o krytych nowa w art. 5 ust. 1 pkt 2 i 3.	zakup i obciążenie udziałów	Wnieście wkładów do spółek prawa handlowego																	
1	2	3	4	5	6	7	8	9	10	11	12	13	14	15	16	17	18	19																	
					485 740,00	6 740,00	0,00	6 740,00	485 000,00	0,00	0,00	0,00	0,00	0,00	0,00	0,00	0,00	0,00	0,00																
	90013		Schroniska dla zwierząt	przed zmianą zmniejszenie zwiększenie po zmianach	0,00 0,00 50 000,00 50 000,00	0,00 0,00 0,00 0,00	0,00 0,00 0,00 0,00	0,00 0,00 0,00 0,00	0,00 0,00 50 000,00 50 000,00	0,00 0,00 0,00 0,00	0,00 0,00 0,00 0,00	0,00 0,00 0,00 0,00	0,00 0,00 0,00 0,00	0,00 0,00 0,00 0,00	0,00 0,00 0,00 0,00	0,00 0,00 0,00 0,00	0,00 0,00 0,00 0,00	0,00 0,00 0,00 0,00	0,00 0,00 0,00 0,00																
	90015		Oświetlenie ulic, placów i drog	przed zmianą zmniejszenie zwiększenie po zmianach	0,00 0,00 1 584 000,00 1 584 000,00	0,00 0,00 0,00 0,00	0,00 0,00 0,00 0,00	0,00 0,00 1 584 000,00 1 584 000,00	0,00 0,00 0,00 0,00	0,00 0,00 0,00 0,00	0,00 0,00 0,00 0,00	0,00 0,00 0,00 0,00	0,00 0,00 0,00 0,00	0,00 0,00 0,00 0,00	0,00 0,00 0,00 0,00	0,00 0,00 0,00 0,00	0,00 0,00 0,00 0,00	0,00 0,00 0,00 0,00	0,00 0,00 0,00 0,00	0,00 0,00 0,00 0,00															
	90095		Pozostała działalność	przed zmianą zmniejszenie zwiększenie po zmianach	0,00 0,00 1 283 100,00 1 283 100,00	0,00 0,00 0,00 0,00	0,00 0,00 0,00 0,00	0,00 0,00 1 283 100,00 1 283 100,00	0,00 0,00 0,00 0,00	0,00 0,00 0,00 0,00	0,00 0,00 0,00 0,00	0,00 0,00 0,00 0,00	0,00 0,00 0,00 0,00	0,00 0,00 0,00 0,00	0,00 0,00 0,00 0,00	0,00 0,00 0,00 0,00	0,00 0,00 0,00 0,00	0,00 0,00 0,00 0,00	0,00 0,00 0,00 0,00	0,00 0,00 0,00 0,00															
				Wydatki razem:	177 293 007,0 0	-115 000,00	309 659,00	309 659,00	177 178 007,0	0,00	0,00	0,00	150 000,00	22 022 715,00	52 827 982,00	1 616 641,37	486 282,00	2 688 955,00	57 671 038,00	57 671 038,00	38 690 588,00	0,00	0,00	0,00	0,00	0,00	0,00	0,00	0,00	0,00	0,00	0,00	0,00		
					256 011 604,00	88 095 187,63	58 836 655,00	58 836 655,00	255 174 949,00	0,00	0,00	0,00	160 000,00	22 022 715,00	52 827 982,00	1 616 641,37	486 282,00	2 688 955,00	78 373 938,00	78 373 938,00	47 865 263,00	0,00	0,00	0,00	0,00	0,00	0,00	0,00	0,00	0,00	0,00	0,00	0,00	0,00	0,00

Załącznik nr 1
do Uchwały Nr XV/.../20 Rady Miejskiej
w Chojnicach z dnia 24 lutego 2020 r.

Zadania inwestycyjne planowane do realizacji w 2020 r.

Lp.	Dział	Rozdział	§	Nazwa zadania inwestycyjnego	Łączne koszty finansowe	Nakłady poniesione w latach ubiegłych	rok budżetowy 2020 (9+10+11+12)	Planowane wydatki z tego źródła finansowania					Jednostka organizacyjna realizująca program lub koordynująca wykonanie programu	
								dochody własne jst	kredyty i pożyczki	środky pochodzące z innych źródeł	środkii wymienione w art. 5 ust. 1 pkt. 2 i 3 u.f.p.	9		10
1	600	60013	6300	Pomoc finansowa dla Województwa Pomorskiego na wykonanie "Dokumentacji projektowej budowy zachodniego obojścia drogowego miasta Chojnice"	651 900	611 064,00	40 836	40 836						13
2	600	60013	6300	Pomoc finansowa dla Województwa Pomorskiego na wykonanie dokumentacji projektowej rozbudowy drogi wojewódzkiej nr 212	130 000	0	130 000	130 000			0			UM
3	600	60016	6300	Pomoc finansowa dla Gminy Człuchów na przebudowę drogi gminnej nr 236040G wraz z budową ścieżki pieszo-rowerowej	330 000	0	330 000	330 000			0			UM
4	600	60016	6050	Budowa ul. Czeresniowej i Winogronowej wraz z infrastrukturą towarzyszącą	8 296 194	249 352	8 046 842	3 980 301			4 066 541			UM
5	600	60016	6050	Przebudowa i modernizacja dawnej drogi krajowej nr 22 od ul. Tuchońskiej do wiaduktów	6 007 134	7 134,00	3 000 000	3 000 000						UM
6	600	60016	6050	Budowa ul. Rodziewiczówny, Konarskiego, Kasprowicza, Tetmajera i Paderewskiego (od Reja do Zapolskiej), ul. Gdańskiej (dojazd do dz. Nr 1828)	1 625 000		1 625 000	1 625 000						UM

7	600	60016	6050	Budowa ul. Krasickiego	871 427	21 427,00	850 000	850 000				UM
8	600	60016	6050	Budowa ul. Rybackiej	300 000		300 000	300 000				UM
9	600	60016	6050	Projekt i budowa ul. Widokowej	63 118	10 118,00	53 000	53 000				UM
10	600	60016	6050	Projekt ul. Nowa Bałtycka	250 000		250 000	250 000				UM
11	600	60016	6050	Projekt Drogi do Igieł	100 000		100 000	100 000				UM
12	600	60016	6050	Projekt ul. Działkowej	50 000		50 000	50 000				UM
13	600	60016	6050	Projekt budowy ul. Rzepakowej cz. II	160 000		160 000	160 000				UM
14	600	60016	6050	Budowa dróg na terenie działek Metalowiec	307 500		307 500	307 500				UM
15	600	60016	6050	Dostawa i montaż parkometrów	41 000		41 000	41 000				UM
16	600	60016	6050	Poprawa bezpieczeństwa na przejściach dla pieszych w Chojnicach	200 000		200 000	200 000				UM
17	700	70005	6059	Utworzenie transportowego węzła integrującego wraz ze ścieżkami pieszo-rowerowymi w Chojnicach	12 446 786	2 780 306,68	5 179 502	179 502		GCH	5 000 000	
			6057		24 296 604	9 020 382,83	8 655 893			8 655 893		
18	700	70005	6050	Remont i modernizacja świetlicy przy ul. Jabłonowej	535 000		535 000	535 000				UM
19	700	70005	6060	Zakup nieruchomości	500 000		500 000	500 000				UM
20	710	71095	6059	Budowa obiektu przy ul. Dworcowej na cele społeczne wraz z zagospodarowaniem otoczenia	682 502	314 849,89	367 652	333 174			34 478	
			6057		745 348	522 552,96	222 795			222 795		222 795
21	754	75416	6050	Rozbudowa monitoringu miejskiego	90 000		90 000	90 000				UM
22	754	75416	6060	Zakup samochodu służbowego dla Straży Miejskiej w Chojnicach	100 000		100 000	100 000				UM

34	900	90015	6050	Budowa oświetlenia ul. Gryfa Pomorskiego, Myśliwka, Binczyka i Batalionu Strzelców	200 000		200 000	200 000												UM
35	900	90026	6230	Dotacja celowa na usuwanie pokryć dachowych zawierających azbest	25 000		25 000	25 000												UM
36	900	90095	6059	Kompleksowe zagospodarowanie przesterżeni Wzgórza Ewangelickiego w Chojnicach	825 105	7 906,40	817 199	586 992											230 207	UM
			6057		1 502 087	14 436,55	1 487 650													
37	900	90095	6059	Przebudowa targowiska miejskiego przy ul. Angowickiej w Chojnicach - II etap	832 239	530 295,02	301 944	301 944												UM
			6057		588 221	490 165,00	98 056													
38	900	90095	6050	Zadaszenie i zagospodarowanie terenu targowiska miejskiego przy ul. Młodzieżowej	5 506 260	51 678,00	5 454 582	5 454 582												UM
39	900	90095	6050	Budowa placu utwardzonego wraz z przyłączem energetycznym - Plac Emsdelfen	37 606	7 605,50	30 000	30 000												UM
40	900	90095	6050	Budowa placów zabaw	410 335		410 335	410 335												UM
41	900	90095	6050	Zagospodarowanie i adaptacja Fosi Miejskiej wraz z murami obronnymi na cele ścieżki kulturowej w mieście Chojnice	487 136	337 135,72	150 000	150 000												UM
42	926	92601	6050	Przebudowa stadionu miejskiego przy ul. Mickiewicza	9 745 208	3 551 628,00	6 193 580	6 193 580												UM
Ogółem					165 954 788,29	52 629 929,29	78 373 938,00	43 152 305,00	0,00	0,00	0,00	9 331 226,00	25 890 407,00							

FDS - Fundusz Dróg Samorządowych

PCh - Powiat Chojnice

WF - Wojewódzki Fundusz Ochrony Środowiska i Gospodarki Wodnej

Planowane wydatki ze środków z Unii Europejskiej

GCH - Gmina Chojnice

B.P. - środki z budżetu państwa

Przychody i rozchody budżetu w 2020 r.

w złotych

Lp.	Treść	Klasyfikacja §	Kwota
1	2	3	4
Przychody ogółem:			34 090 938,00
1	Przychody jednostek samorządu terytorialnego z niewykorzystanych środków pieniężnych na rachunku bieżącym budżetu, wynikających z rozliczenia dochodów i wydatków nimi finansowanych związanych ze szczególnymi zasadami wykonywania budżetu określonymi w odrębnych ustawach	905	
2	Wolne środki o których mowa w art. 217 ust. 2 pkt 6 ustawy	950	18 490 938,00
3	Przychody z zaciągniętych pożyczek i kredytów na rynku krajowym	952	15 600 000,00
4	Przychody z tytułu innych rozliczeń krajowych	955	
Rozchody ogółem:			5 229 000,00
1	Spłaty pożyczek otrzymanych na finansowanie zadań realizowanych z udziałem środków pochodzących z budżetu Unii Europejskiej	963	
2	Spłaty otrzymanych krajowych pożyczek i kredytów	992	5 229 000,00

Załącznik nr 3
do Uchwały Nr XVI.../20 Rady Miejskiej
w Chojnicach z dnia 24 lutego 2020 r.

Dotacje celowe na zadania własne gminy realizowane przez podmioty należące i nienależące do sektora finansów publicznych w 2020 r.

w złotych					
Lp.	Dział	Rozdział	§	Nazwa zadania	Kwota dotacji
1	2	3	4	5	6
Jednostki nie należące do sektora finansów publicznych					4 324 460,00
1	750	75075	2360	Promocja samorządu terytorialnego	2 500,00
2	754	75412	2820	Dotacja dla Ochotniczej Straży Pożarnej w Chojnicach	45 000,00
3	851	85149	2360	Programy polityki zdrowotnej	2 000,00
4	851	85149	2780	Program wsparcia prokreacji dla mieszkańców miasta Chojnice	220 000,00
5	851	85154	2360	Program przeciwdziałania uzależnieniom i patologiom społecznym	20 000,00
6	852	85228	2360	Świadczenie usług opiekuńczych	1 502 000,00
7	852	85230	2360	Dotacja - posiłki dla potrzebujących	340 520,00
8	853	85311	2360	Dotacja - projekt warsztatów terapii zajęciowej	100 000,00
9	853	85395	2367	Świadczenie usługi w zakresie realizacji zadania "Stop wykluczeniu - start na pracę"	83 840,00
10	854	85412	2360	Wypoczynek letni dzieci i młodzieży	5 000,00
11	855	85505	2830	Centrum Edukacyjne - Katarzyna Stosik	165 600,00
12	855	85505	2830	Niepubliczny Żłobek Smyk" M. Paterek (os. fizyczna)	108 000,00
13	855	85505	2830	Żłobek "123" J. Orłowska-Szczepeńska i Klub Dziecięcy	153 000,00
14	900	90005	6230	Dotacja na wymianę ogrzewania na ekologiczne	90 000,00
15	900	90026	6230	Dotacje na usuwanie azbestu	25 000,00
16	900	90013	2360	Prowadzenie schroniska dla bezdomnych zwierząt	530 000,00
17	900	90019	2360	Ochrona środowiska na promocję	3 000,00
18	921	92105	2360	Realizacja imprez i konkursów w zakresie upowszechniania kultury	111 000,00
19	921	92120	2720	Dotacje na ochronę zabytków	200 000,00
20	921	92195	2367	Dotacja - Drobne inicjatywy rewitalizacyjne	58 152,00
21	921	92195	2369	Dotacja - Drobne inicjatywy rewitalizacyjne	31 848,00
22	921	92195	2807	Dotacja dla CHCK - Drobne inicjatywy rewitalizacyjne	12 923,00
23	921	92195	2809	Dotacja dla CHCK - Drobne inicjatywy rewitalizacyjne	7 077,00
24	926	92605	2360	Realizacja imprez i konkursów w zakresie upowszechniania kultury fizycznej	508 000,00
Jednostki należące do sektora finansów publicznych					
Ogółem					4 324 460,00

Uzasadnienie

Zmiana uchwały XIII/175/19 Rady Miejskiej w Chojnicach z dnia 19 grudnia 2019 r. w sprawie uchwalenia budżetu Gminy Miejskiej Chojnice na 2020 r. wynika z następujących przyczyn:

1.	Zwiększa się plan dochodów budżetu o kwotę I przeznacza na:	65.669,00 zł
	1) Dopłatę do Spółki Promocja Regionu Chojnickiego w kwocie	10.648,00 zł
	2) Wydatki związane z kosztami postępowania egzekucyjnego w kwocie	12.000,00 zł
	3) Wydatki związane z realizacją programu Chojnicka Karta Dużej Rodziny	43.021,00 zł
2.	Zwiększa się plan dotacji na schronisko dla zwierząt o kwotę	50.000,00 zł
3.	Do planu wydatków wprowadza się nowe zadania inwestycyjne pn.	
	1) „Poprawa bezpieczeństwa na przejściach dla pieszych” w kwocie	200.000,00 zł
	2) „Budowa ul. Rybackiej” w kwocie	300.000,00 zł
	3) „Budowa oświetlenia ul. Gryfa Pomorskiego, Myśliwka, Bińczyka i Batalionu Strzelców” w kwocie	200.000,00 zł
	4) „Miejski Program Likwidacji Węglowych Źródeł Ciepła” w kwocie	90.000,00 zł
	5) „Budowa ul. Krasickiego” w kwocie	850.000,00 zł
	6) „Budowa ul. Rodziewiczówny, Konarskiego, Kasprowicza, Tetmajera i Paderewskiego (od ul. Reja do Zapolskiej), ul. Gdańskiej (dojazd do dz. nr 1828)” w kwocie	1.625.000,00 zł
	7) „Przebudowa i modernizacja dawnej drogi krajowej nr 22 (od ul. Tucholskiej do wiaduktów)” w kwocie	3.000.000,00 zł
	8) „Remont Sali gimnastycznej przy Szkole Podstawowej Nr 8” w kwocie	250.000,00 zł
	9) „Remont i modernizacja świetlicy przy ul. Jabłoniowej” w kwocie	535.000,00 zł
	10) „Projekt ul. Nowa Bałtycka” w kwocie	250.000,00 zł
	11) „Projekt Drogi do Igieł” w kwocie	100.000,00 zł
	12) „Projekt ul. Działkowej” w kwocie	50.000,00 zł
	13) „Projekt budowy ul. Rzepakowej cz. II” w kwocie	160.000,00 zł
	14) „Budowa dróg na terenie działek „Metalowiec” w kwocie	307.500,00 zł
	15) „Dostawa i montaż parkometrów” w kwocie	41.000,00 zł
	16) „Budowa placu utwardzonego wraz z przyłączem energetycznym – Plac Emsdetten”	30.000,00 zł
4.	Zmniejsza się plan dochodów ze sprzedaży nieruchomości o kwotę	4.300.000,00 zł
5.	Zwiększa się plan dochodów podatkowych budżetu o kwotę oraz plan wydatków Urzędu Miejskiego z tytułu:	228.990,00 zł
	1) Dopłaty do Spółki z o.o. Miejskie Wodociągi o kwotę	70.000,00 zł
	2) Opłaty wnoszonej do Państwowego Gospodarstwa Wodnego Wody Polskie o kwotę	158.990,00 zł
6.	Rozwiązuje się rezerwę ogólną w kwocie Środki zostaną wydatkowane w ramach konkursu na grant pn. „Projekt warsztatów terapii zajęciowej”	100.000,00 zł
7.	W planie finansowym Urzędu Miejskiego przesuwają się wydatki w kwocie	15.000,00 zł
8.	Dokonywane są zmiany klasyfikacji planu dochodów dla zadania inwestycyjnego „Budowa obiektu przy ul. Dworcowej na cele społeczne wraz z zagospodarowaniem otoczenia” poprzez przesunięcie z rozdziału 70095 do rozdziału 71095 w kwocie	205.943,00 zł

9.	Zwiększa się plan finansowy dochodów budżetu o kwoty wynikające z wykonanych zadań z udziałem środków europejskich oraz ze składanych wniosków o refundację wydatków poniesionych w związku z realizacją następujących projektów:	
	1) „Budowa ul. Subisława na odcinku do ul. Towarowej” w kwocie	1.673.819,00 zł
	2) „Budowa obiektu przy ul. Dworcowej na cele społeczne wraz z zagospodarowaniem otoczenia” w kwocie	563.238,00 zł
	3) „Poprawa efektywności energetycznej oraz rozwój OZE w Chojnicko-Człuchowskim MOF – Termomodernizacja budynków użyteczności publicznej – Termomodernizacja wraz z przebudową budynków Szkoły Podstawowej Nr 3” w kwocie	608.213,00 zł
10.	Dla zadania inwestycyjnego „Budowa ul. Czereśniowej i Winogronowej wraz z infrastrukturą towarzyszącą” zwiększa się plan wydatków o kwotę	110.101,00 zł
11.	Dla zadania inwestycyjnego pn. „Utworzenie transportowego węzła integrującego wraz ze ścieżkami pieszo-rowerowymi w Chojnicach” dokonuje się następujących zmian:	
	1) W ramach środków unijnych zwiększa się plan dochodów i wydatków o kwotę	758.339,00 zł
	2) Zwiększa się plan wydatków o kwotę	109.966,00 zł
12.	Dla zadania inwestycyjnego pn. „Poprawa gospodarki wodami opadowymi i roztopowymi na terenie MOF Chojnice-Człuchów” dokonuje się następujących zmian:	
	1) W ramach środków unijnych zwiększa się plan dochodów i wydatków o kwotę	4.583.919,00 zł
	2) Zwiększa się plan wydatków o kwotę	4.002.837,00 zł
13.	Dla zadania inwestycyjnego „Zadaszenie i zagospodarowanie terenu targowiska miejskiego przy ul. Młodzieżowej” zwiększa się plan wydatków o kwotę	1.528.624,00 zł
14.	Dla przedsięwzięcia „Budowa obiektu przy ul. Dworcowej na cele społeczne wraz z zagospodarowaniem otoczenia”:	
	1) Zwiększa się plan dochodów i wydatków ze środków unijnych o kwotę	44.451,00 zł
	2) Zwiększa się plan dochodów i wydatków ze środków Budżetu Państwa o kwotę	6.879,00 zł
	3) Zwiększa się plan wydatków ze środków własnych o kwotę	38.603,00 zł
15.	Dla przedsięwzięcia „Kompleksowe zagospodarowanie przestrzeni Wzgórza Ewangelickiego”:	
	1) Zwiększa się plan dochodów i wydatków ze środków unijnych o kwotę	1.053.639,00 zł
	2) Zwiększa się plan dochodów i wydatków ze środków Budżetu Państwa o kwotę	163.045,00 zł
	3) Zwiększa się plan wydatków ze środków własnych o kwotę	413.997,00 zł
16.	Źródłem finansowania zwiększonego powyższymi zmianami deficytu są wolne środki w kwocie	15.697.358,00 zł

Uchwała Nr XVI/.../20
Rady Miejskiej w Chojnicach
z dnia 24 lutego 2020 r.

w sprawie: zmiany wieloletniej prognozy finansowej na lata 2020 – 2036.

Na podstawie art. 18 ust. 2 pkt 15 ustawy z dnia 8 marca 1990 r. o samorządzie gminnym (t.j. Dz. U. z 2019 r. poz. 506, poz. 1309, poz. 1571, poz. 1696 i poz. 1815) i art. 226, art. 227, art. 228, art. 230 ust. 6 ustawy z dnia 27 sierpnia 2009 r. o finansach publicznych (t.j. Dz. U. z 2019 r. poz. 869, z 2018 r. poz. 2245, z 2019 r. poz. 1649) uchwała się, co następuje:

- § 1. W Uchwale nr XIII/179/19 Rady Miejskiej w Chojnicach z dnia 19 grudnia 2019 r. w sprawie przyjęcia wieloletniej prognozy finansowej na lata 2020 – 2036, zmienionej Uchwałą Nr XIV/192/20 z dnia 13 stycznia 2020 r., dokonuje się następujących zmian:
- 1) załącznik nr 1 otrzymuje brzmienie załącznika nr 1 do niniejszej uchwały,
 - 2) załącznik nr 2 otrzymuje brzmienie załącznika nr 2 do niniejszej uchwały.
- § 2. Wykonanie uchwały zleca się Burmistrzowi Miasta Chojnice.
- § 3. Uchwała wchodzi w życie z dniem podjęcia.

BURMISTRZ MIASTA
CHOJNICE
Stary Rynek 1
89-600 Chojnice

Przewodniczący
Rady Miejskiej
Antoni Szlanga

Opinia prawna

Projekt uchwały odpowiada przepisom prawa. Nie wnoszę uwag.

~~Dyrektor Generalny
Sekretarz Miasta~~

mgr Robert Wajlonis

Wieloletnia prognoza finansowa jednostki samorządu terytorialnego 1)

Załącznik Nr 1 do Uchwały Nr XV/.../20 Rady Miejskiej w Chojnicach z dnia 24 lutego 2020 r.

Lp	1	z tego:										w tym:			
		z tego:										z tytułu dotacji oraz środków przeznaczonych na inwestycje			
		1.1	1.1.1	1.1.2	1.1.3	1.1.4	1.1.5	1.1.5.1	1.2.1	1.2.2	Dochody majątkowe x	z podatku od nieruchomości			
	Dochody ogółem x	Dochody bieżące x	dochody z tytułu udziału we wpływach z podatku dochodowego od osób fizycznych	dochody z tytułu udziału we wpływach z podatku dochodowego od osób prawnych	z subwencji ogólnej	z tytułu dotacji i środków przeznaczonych na cele bieżące x.3)	pozostałe dochody bieżące 4)	w tym:							
2020	227 149 666,00	177 727 598,00	37 466 817,00	1 800 000,00	37 696 013,00	58 908 118,00	41 856 650,00	21 271 215,00	10 565 000,00	49 422 068,00	38 557 068,00				
2021	200 594 637,00	181 879 545,00	38 590 822,00	1 818 000,00	38 073 003,00	62 000 000,00	41 397 720,00	21 802 995,00	8 000 000,00	18 715 292,00	10 715 292,00				
2022	189 876 203,00	184 678 110,00	39 748 546,00	1 836 180,00	38 453 733,00	62 000 000,00	42 639 651,00	22 348 070,00	2 000 000,00	5 198 093,00	3 198 093,00				
2023	189 552 657,00	187 552 657,00	40 941 003,00	1 854 542,00	38 838 271,00	62 000 000,00	43 918 841,00	22 906 772,00	2 000 000,00	2 000 000,00	0,00				
2024	192 505 380,00	190 505 380,00	42 169 233,00	1 873 087,00	39 226 654,00	62 000 000,00	45 236 406,00	23 479 441,00	2 000 000,00	2 000 000,00	0,00				
2025	195 538 546,00	193 538 546,00	43 494 310,00	1 891 818,00	39 618 920,00	62 000 000,00	46 593 498,00	24 066 427,00	2 000 000,00	2 000 000,00	0,00				
2026	196 654 488,00	196 654 488,00	44 737 339,00	1 910 736,00	40 015 109,00	62 000 000,00	47 991 303,00	24 668 088,00	0,00	0,00	0,00				
2027	199 855 605,00	199 855 605,00	46 079 459,00	1 929 844,00	40 015 109,00	62 000 000,00	49 431 042,00	25 284 790,00	0,00	0,00	0,00				
2028	203 144 372,00	203 144 372,00	47 461 843,00	1 949 142,00	40 819 413,00	62 000 000,00	50 913 974,00	25 916 910,00	0,00	0,00	0,00				
2029	206 523 332,00	206 523 332,00	48 885 698,00	1 968 633,00	41 227 607,00	62 000 000,00	52 441 393,00	26 564 833,00	0,00	0,00	0,00				
2030	209 995 107,00	209 995 107,00	50 352 269,00	1 998 320,00	41 639 683,00	62 000 000,00	54 014 635,00	27 228 954,00	0,00	0,00	0,00				
2031	213 562 396,00	213 562 396,00	51 862 837,00	2 008 203,00	42 056 282,00	62 000 000,00	55 635 074,00	27 909 677,00	0,00	0,00	0,00				
2032	217 227 978,00	217 227 978,00	53 418 722,00	2 028 265,00	42 476 845,00	62 000 000,00	57 304 126,00	28 607 419,00	0,00	0,00	0,00				
2033	220 994 715,00	220 994 715,00	55 021 284,00	2 048 566,00	42 901 613,00	62 000 000,00	59 023 250,00	29 322 605,00	0,00	0,00	0,00				
2034	224 865 553,00	224 865 553,00	56 671 922,00	2 069 054,00	43 330 629,00	62 000 000,00	60 793 947,00	30 058 670,00	0,00	0,00	0,00				

2035	228 843 526,00	228 843 526,00	58 372 080,00	2 089 744,00	43 763 936,00	62 000 000,00	62 617 766,00	30 807 062,00	0,00	0,00	0,00
2036	232 931 758,00	232 931 758,00	60 123 242,00	2 110 642,00	44 201 575,00	62 000 000,00	64 496 299,00	31 577 238,00	0,00	0,00	0,00

¹⁾ Wzór może być stosowany także w układzie pionowym, w którym poszczególne pozycje są przedstawione w kolumnach, a łała w wierszach.

²⁾ Zgodnie z art. 227 ustawy z dnia 27 sierpnia 2009 r. o finansach publicznych (Dz. U. z 2019 r. poz. 869, 1622 i 1649), zwanej dalej „ustawą”, wieloletnia prognoza finansowa obejmuje okres roku budżetowego oraz co najmniej trzech kolejnych lat. W sytuacji dłuższego okresu prognozowania finansowego wzór stosuje się dla lat wykraczających poza minimum (4-letni okres prognozy, wynikający z art. 227 ustawy).

³⁾ W pozycji wykazuje się dochody o charakterze celowym, które jednostka otrzymuje od podmiotów zewnętrznych. W szczególności pozycja obejmuje dotacje celowe z budżetu państwa na zadania bieżące oraz dotacje i środki na finansowanie wydatków bieżących na realizację zadań finansowanych z udziałem środków, o których mowa w art. 5 ust. 1 pkt 2 i 3 ustawy. W pozycji nie wykazuje się natomiast dochodów związanych ze szczególnymi zasadami wykonywania budżetu jednostki wykonawczej z odrębnych ustaw, o których mowa w art. 237 ust. 1 ustawy.

⁴⁾ W pozycji wykazuje się pozostałe dochody bieżące w szczególności kwoty podatków i opłat lokalnych.

		z tego:										w tym:				
Wyszczególnienie	Wydatki ogółem x	2	2.1	2.1.1	2.1.2	w tym:			w tym:			Wydatki majątkowe x	Inwestycje i zakupy inwestycyjne, o których mowa w art. 236 ust. 4 pkt 1 ustawy	w tym:		
						na wynagrodzenia i składki od nich naliczane	z tytułu poręczeń i gwarancji x	gwarancje i poręczenia podlegające wyłączeniu z limitu spłaty zobowiązań, o którym mowa w art. 243 ustawy x	wydatki na obsługę długu x	odsetki i dyskonto podlegające wyłączeniu z limitu spłaty zobowiązań, o którym mowa w art. 243 ustawy, w terminie nie dłuższym niż 90 dni po zakończeniu programu, projektu lub zadania i otrzymaniu refundacji z tych środków (bez odsetek i dyskonta od zobowiązań na wkład krajowy) x	odsetki i dyskonto podlegające wyłączeniu z limitu spłaty zobowiązań, o którym mowa w art. 243 ustawy, z tytułu zobowiązań zaciągniętych na wkład krajowy x				2.1.3	2.1.3.1
Lp																
2020	256 011 604,00	177 637 666,00	58 836 555,00	486 282,00	0,00	2 588 955,00	0,00	0,00	0,00	0,00	0,00	78 373 938,00	78 373 938,00	1 440 119,00		
2021	197 837 837,00	165 500 000,00	60 000 000,00	487 842,00	0,00	2 793 368,00	0,00	0,00	0,00	0,00	0,00	32 337 837,00	32 337 837,00	0,00		
2022	180 867 203,00	167 154 999,00	60 500 000,00	510 247,00	0,00	2 565 902,00	0,00	0,00	0,00	0,00	0,00	13 712 204,00	13 712 204,00	0,00		
2023	180 807 657,00	168 800 001,00	61 000 000,00	449 333,00	0,00	2 285 290,00	0,00	0,00	0,00	0,00	0,00	12 007 656,00	12 007 656,00	0,00		
2024	183 760 380,00	170 500 000,00	61 500 000,00	450 893,00	0,00	2 001 815,00	0,00	0,00	0,00	0,00	0,00	13 260 380,00	13 260 380,00	0,00		
2025	186 793 546,00	172 200 000,00	62 000 000,00	205 192,00	0,00	1 718 339,00	0,00	0,00	0,00	0,00	0,00	14 593 546,00	14 593 546,00	0,00		
2026	187 778 488,00	173 900 000,00	62 500 000,00	120 740,00	0,00	1 577 739,00	0,00	0,00	0,00	0,00	0,00	13 878 488,00	13 878 488,00	0,00		
2027	194 095 605,00	175 600 000,00	63 000 000,00	122 390,00	0,00	1 130 120,00	0,00	0,00	0,00	0,00	0,00	18 495 605,00	18 495 605,00	0,00		
2028	199 684 372,00	177 300 000,00	64 500 000,00	124 100,00	0,00	911 240,00	0,00	0,00	0,00	0,00	0,00	22 384 372,00	22 384 372,00	0,00		
2029	203 063 332,00	179 200 000,00	65 000 000,00	125 850,00	0,00	779 760,00	0,00	0,00	0,00	0,00	0,00	23 863 332,00	23 863 332,00	0,00		
2030	206 535 107,00	180 900 000,00	65 500 000,00	127 640,00	0,00	648 280,00	0,00	0,00	0,00	0,00	0,00	25 635 107,00	25 635 107,00	0,00		
2031	210 102 396,00	182 700 000,00	66 000 000,00	129 550,00	0,00	516 800,00	0,00	0,00	0,00	0,00	0,00	27 402 396,00	27 402 396,00	0,00		
2032	213 767 978,00	184 500 000,00	66 500 000,00	131 500,00	0,00	385 320,00	0,00	0,00	0,00	0,00	0,00	29 267 978,00	29 267 978,00	0,00		
2033	218 934 715,00	186 400 000,00	67 000 000,00	133 470,00	0,00	350 000,00	0,00	0,00	0,00	0,00	0,00	32 534 715,00	32 534 715,00	0,00		
2034	222 605 553,00	188 300 000,00	67 500 000,00	135 470,00	0,00	350 000,00	0,00	0,00	0,00	0,00	0,00	34 505 553,00	34 505 553,00	0,00		
2035	226 783 526,00	190 200 000,00	68 000 000,00	137 500,00	0,00	200 000,00	0,00	0,00	0,00	0,00	0,00	36 583 526,00	36 583 526,00	0,00		
2036	232 431 758,00	192 000 000,00	68 500 000,00	139 550,00	0,00	80 000,00	0,00	0,00	0,00	0,00	0,00	40 431 758,00	40 431 758,00	0,00		

Wyszczególnienie	Wynik budżetu x	w tym:		Przychody budżetu x	Kredyty, pożyczki, emisja papierów wartościowych x	w tym:		Nadwyżka budżetowa z lat ubiegłych x 6)	w tym:		Wolne środki, o których mowa w art. 217 ust. 2 pkt 6 ustawy x	w tym:	
		3.1	4			4.1	4.1.1		4.2	4.2.1		4.3	4.3.1
2020	-28 861 938,00	0,00	34 090 938,00	15 600 000,00	10 371 000,00	0,00	0,00	0,00	18 490 938,00	18 490 938,00	0,00	0,00	
2021	2 757 000,00	2 757 000,00	5 000 000,00	5 000 000,00	0,00	0,00	0,00	0,00	0,00	0,00	0,00	0,00	
2022	9 009 000,00	9 009 000,00	0,00	0,00	0,00	0,00	0,00	0,00	0,00	0,00	0,00	0,00	
2023	8 745 000,00	8 745 000,00	0,00	0,00	0,00	0,00	0,00	0,00	0,00	0,00	0,00	0,00	
2024	8 745 000,00	8 745 000,00	0,00	0,00	0,00	0,00	0,00	0,00	0,00	0,00	0,00	0,00	
2025	8 745 000,00	8 745 000,00	0,00	0,00	0,00	0,00	0,00	0,00	0,00	0,00	0,00	0,00	
2026	8 876 000,00	8 876 000,00	0,00	0,00	0,00	0,00	0,00	0,00	0,00	0,00	0,00	0,00	
2027	5 760 000,00	5 760 000,00	0,00	0,00	0,00	0,00	0,00	0,00	0,00	0,00	0,00	0,00	
2028	3 460 000,00	3 460 000,00	0,00	0,00	0,00	0,00	0,00	0,00	0,00	0,00	0,00	0,00	
2029	3 460 000,00	3 460 000,00	0,00	0,00	0,00	0,00	0,00	0,00	0,00	0,00	0,00	0,00	
2030	3 460 000,00	3 460 000,00	0,00	0,00	0,00	0,00	0,00	0,00	0,00	0,00	0,00	0,00	
2031	3 460 000,00	3 460 000,00	0,00	0,00	0,00	0,00	0,00	0,00	0,00	0,00	0,00	0,00	
2032	3 460 000,00	3 460 000,00	0,00	0,00	0,00	0,00	0,00	0,00	0,00	0,00	0,00	0,00	
2033	2 060 000,00	2 060 000,00	0,00	0,00	0,00	0,00	0,00	0,00	0,00	0,00	0,00	0,00	
2034	2 060 000,00	2 060 000,00	0,00	0,00	0,00	0,00	0,00	0,00	0,00	0,00	0,00	0,00	
2035	2 060 000,00	2 060 000,00	0,00	0,00	0,00	0,00	0,00	0,00	0,00	0,00	0,00	0,00	
2036	500 000,00	500 000,00	0,00	0,00	0,00	0,00	0,00	0,00	0,00	0,00	0,00	0,00	

6) Inne przeznaczenie nadwyżki budżetowej wymaga określenia w objaśnieniach do wieloletniej prognozy finansowej.

6) W pozycji należy uwzględnić środki pieniężne znajdujące się na rachunku budżetu pochodzące z nadwyżek poprzednich budżetów łącznie z niewykorzystanymi środkami, o których mowa w art. 217 ust. 2 pkt 8 ustawy.

Wyszczególnienie	z tego:				Rozchody budżetu x	z tego:			
	Splaty udzielenych pożyczek w latach ubiegłych x	w tym:		na pokrycie deficytu budżetu x		Inne przychody niezwiązane z zaciąganiem dlugu x 7)	w tym:		na pokrycie deficytu budżetu x
		4.4	4.4.1				4.5	4.5.1	
Lp					5	5.1	5.1.1	5.1.1.1	5.1.1.2
2020	0,00	0,00	0,00	0,00	5 229 000,00	5 229 000,00	0,00	0,00	0,00
2021	0,00	0,00	0,00	0,00	7 757 000,00	7 757 000,00	0,00	0,00	0,00
2022	0,00	0,00	0,00	0,00	9 009 000,00	9 009 000,00	0,00	0,00	0,00
2023	0,00	0,00	0,00	0,00	8 745 000,00	8 745 000,00	0,00	0,00	0,00
2024	0,00	0,00	0,00	0,00	8 745 000,00	8 745 000,00	0,00	0,00	0,00
2025	0,00	0,00	0,00	0,00	8 745 000,00	8 745 000,00	0,00	0,00	0,00
2026	0,00	0,00	0,00	0,00	8 876 000,00	8 876 000,00	0,00	0,00	0,00
2027	0,00	0,00	0,00	0,00	5 760 000,00	5 760 000,00	0,00	0,00	0,00
2028	0,00	0,00	0,00	0,00	3 460 000,00	3 460 000,00	0,00	0,00	0,00
2029	0,00	0,00	0,00	0,00	3 460 000,00	3 460 000,00	0,00	0,00	0,00
2030	0,00	0,00	0,00	0,00	3 460 000,00	3 460 000,00	0,00	0,00	0,00
2031	0,00	0,00	0,00	0,00	3 460 000,00	3 460 000,00	0,00	0,00	0,00
2032	0,00	0,00	0,00	0,00	3 460 000,00	3 460 000,00	0,00	0,00	0,00
2033	0,00	0,00	0,00	0,00	2 060 000,00	2 060 000,00	0,00	0,00	0,00
2034	0,00	0,00	0,00	0,00	2 060 000,00	2 060 000,00	0,00	0,00	0,00
2035	0,00	0,00	0,00	0,00	2 060 000,00	2 060 000,00	0,00	0,00	0,00
2036	0,00	0,00	0,00	0,00	500 000,00	500 000,00	0,00	0,00	0,00

7) W pozycji należy ująć w szczególności przychody pochodzące z prywatyzacji majątku jednostki samorządu terytorialnego.

Wyszczególnienie	Rozchody budżetu, z tego:						Kwota długu x	w tym:	Relacja zrównowazenia wydatków bieżących, o której mowa w art. 242 ustawy
	łączna kwota przypadających na dany rok kwot ustawowych wyłączeń z limitu spłaty zobowiązań, w tym:			z tego:					
	kwota wyłączeń z tytułu wcześniejszej spłaty zobowiązań, określonych w art. 243 ust. 3b ustawy	środkami nowego zobowiązania	wolnymi środkami, o których mowa w art. 217 ust. 2 pkt 6 ustawy	innymi środkami	Inne rozchody niezwiązane ze spłatą długu	6			
5.1.1.3	5.1.1.3.1	5.1.1.3.2	5.1.1.3.3	5.2	6	6.1	7.1	7.2	
2020	0,00	0,00	0,00	0,00	0,00	76 617 000,00	0,00	89 932,00	18 580 870,00
2021	X	X	X	X	0,00	73 860 000,00	0,00	16 379 545,00	16 379 545,00
2022	X	X	X	X	0,00	64 851 000,00	0,00	17 523 111,00	17 523 111,00
2023	X	X	X	X	0,00	56 106 000,00	0,00	18 752 656,00	18 752 656,00
2024	X	X	X	X	0,00	47 361 000,00	0,00	20 005 360,00	20 005 360,00
2025	X	X	X	X	0,00	38 616 000,00	0,00	21 338 546,00	21 338 546,00
2026	X	X	X	X	0,00	29 740 000,00	0,00	22 754 488,00	22 754 488,00
2027	X	X	X	X	0,00	23 980 000,00	0,00	24 255 605,00	24 255 605,00
2028	X	X	X	X	0,00	20 520 000,00	0,00	25 844 372,00	25 844 372,00
2029	X	X	X	X	0,00	17 060 000,00	0,00	27 323 332,00	27 323 332,00
2030	X	X	X	X	0,00	13 600 000,00	0,00	29 095 107,00	29 095 107,00
2031	X	X	X	X	0,00	10 140 000,00	0,00	30 862 396,00	30 862 396,00
2032	X	X	X	X	0,00	6 680 000,00	0,00	32 727 978,00	32 727 978,00
2033	X	X	X	X	0,00	4 620 000,00	0,00	34 594 715,00	34 594 715,00
2034	X	X	X	X	0,00	2 560 000,00	0,00	36 565 553,00	36 565 553,00
2035	X	X	X	X	0,00	500 000,00	0,00	38 643 526,00	38 643 526,00
2036	X	X	X	X	0,00	0,00	0,00	40 931 758,00	40 931 758,00

8) Skorygowanie o środki dotyczy określonego w art. 242 ustawy powiększenia w szczególności o przychody określone w art. 217 ust. 2 pkt 5 ustawy.

Wyszczególnienie	Wskaźnik spłaty zobowiązań						
	8.1	8.2		8.3	8.3.1	8.4	8.4.1
Relacja określona po lewej stronie nierówności we wzorze, o którym mowa w art. 243 ust. 1 ustawy (po uwzględnieniu zobowiązań związków samorządu terytorialnego oraz po uwzględnieniu ustawowych wyłączeń przypadających na dany rok) ^x							
		Relacja określona po prawej stronie nierówności we wzorze, o którym mowa w art. 243 ust. 1 ustawy, ustalona dla danego roku (wskaźnik jednoroczny) ^x					
				Dopuszczalny limit spłaty zobowiązań określony po prawej stronie nierówności we wzorze, o którym mowa w art. 243 ustawy, po uwzględnieniu ustawowych wyłączeń, obliczony w oparciu o plan 3. kwartału roku poprzedzającego pierwszy rok prognozy (wskaźnik ustalony w oparciu o średnią arytmetyczną z poprzednich lat) ^x	Dopuszczalny limit spłaty zobowiązań określony po prawej stronie nierówności we wzorze, o którym mowa w art. 243 ustawy, po uwzględnieniu ustawowych wyłączeń, obliczony w oparciu o wykonanie roku poprzedzającego pierwszy rok prognozy (wskaźnik ustalony w oparciu o średnią arytmetyczną z poprzednich lat) ^x	Informacja o spełnieniu wskaźnika spłaty zobowiązań określonego w art. 243 ustawy, po uwzględnieniu zobowiązań związków samorządu terytorialnego oraz po uwzględnieniu ustawowych wyłączeń, obliczonego w oparciu o kwartałów roku poprzedzającego rok budżetowy ^x	Informacja o spełnieniu wskaźnika spłaty zobowiązań określonego w art. 243 ustawy, po uwzględnieniu zobowiązań związków samorządu terytorialnego oraz po uwzględnieniu ustawowych wyłączeń, obliczonego w oparciu o kwartałów roku poprzedzającego rok budżetowy ^x
Lp	8.1	8.2	8.3	8.3.1	8.4	8.4.1	
2020	6,99%	2,42%	13,63%	13,05%	TAK	TAK	TAK
2021	9,21%	16,02%	10,44%	9,86%	TAK	TAK	TAK
2022	9,85%	16,40%	12,35%	11,77%	TAK	TAK	TAK
2023	9,14%	16,76%	15,14%	15,14%	TAK	TAK	TAK
2024	8,71%	17,13%	17,61%	17,61%	TAK	TAK	TAK
2025	8,11%	17,53%	16,53%	16,53%	TAK	TAK	TAK
2026	7,85%	18,07%	13,05%	12,81%	TAK	TAK	TAK
2027	5,09%	18,41%	14,90%	14,90%	TAK	TAK	TAK
2028	3,16%	18,96%	17,19%	17,19%	TAK	TAK	TAK
2029	3,02%	19,45%	17,61%	17,61%	TAK	TAK	TAK
2030	2,86%	20,10%	18,04%	18,04%	TAK	TAK	TAK
2031	2,71%	20,70%	18,52%	18,52%	TAK	TAK	TAK
2032	2,56%	21,33%	19,03%	19,03%	TAK	TAK	TAK
2033	1,60%	21,98%	19,57%	19,57%	TAK	TAK	TAK
2034	1,55%	22,65%	20,13%	20,13%	TAK	TAK	TAK
2035	1,44%	23,28%	20,74%	20,74%	TAK	TAK	TAK
2036	0,42%	23,99%	21,36%	21,36%	TAK	TAK	TAK

Finansowanie programów, projektów lub zadań realizowanych z udziałem środków, o których mowa w art. 5 ust. 1 pkt 2 i 3 ustawy									
Wyszczególnienie	w tym:			w tym:			w tym:		
	Dochody bieżące na programy, projekty lub zadania finansowane z udziałem środków, o których mowa w art. 5 ust. 1 pkt 2 i 3 ustawy	Dotacje i środki o charakterze bieżącym na realizację programu, projektu lub zadania finansowanego z udziałem środków, o których mowa w art. 5 ust. 1 pkt 2 ustawy ^x	środkii określone w art. 5 ust. 1 pkt 2 ustawy	Dochody majątkowe na programy, projekty lub zadania finansowane z udziałem środków, o których mowa w art. 5 ust. 1 pkt 2 i 3 ustawy	Dochody majątkowe na programy, projekty lub zadania finansowane z udziałem środków, o których mowa w art. 5 ust. 1 pkt 2 ustawy	środkii określone w art. 5 ust. 1 pkt 2 ustawy	Wydadki bieżące na programy, projekty lub zadania finansowane z udziałem środków, o których mowa w art. 5 ust. 1 pkt 2 i 3 ustawy	Wydadki bieżące na programy, projekty lub zadania finansowane z udziałem środków, o których mowa w art. 5 ust. 1 pkt 2 ustawy ^x	środkami określonymi w art. 5 ust. 1 pkt 2 ustawy
9.1	9.1.1	9.1.1.1	9.2	9.2.1	9.2.1.1	9.3	9.3.1	9.3.1.1	
2020	1 422 372,00	1 422 372,00	34 490 527,00	34 490 527,00	28 960 452,00	1 616 541,37	1 616 541,37	1 302 597,37	
2021	309 489,00	309 489,00	10 715 292,00	10 715 292,00	10 715 292,00	341 878,00	341 878,00	309 489,00	
2022	277 418,00	277 418,00	3 198 093,00	3 198 093,00	3 198 093,00	309 814,00	309 814,00	277 418,00	
2023	0,00	0,00	0,00	0,00	0,00	0,00	0,00	0,00	
2024	0,00	0,00	0,00	0,00	0,00	0,00	0,00	0,00	
2025	0,00	0,00	0,00	0,00	0,00	0,00	0,00	0,00	
2026	0,00	0,00	0,00	0,00	0,00	0,00	0,00	0,00	
2027	0,00	0,00	0,00	0,00	0,00	0,00	0,00	0,00	
2028	0,00	0,00	0,00	0,00	0,00	0,00	0,00	0,00	
2029	0,00	0,00	0,00	0,00	0,00	0,00	0,00	0,00	
2030	0,00	0,00	0,00	0,00	0,00	0,00	0,00	0,00	
2031	0,00	0,00	0,00	0,00	0,00	0,00	0,00	0,00	
2032	0,00	0,00	0,00	0,00	0,00	0,00	0,00	0,00	
2033	0,00	0,00	0,00	0,00	0,00	0,00	0,00	0,00	
2034	0,00	0,00	0,00	0,00	0,00	0,00	0,00	0,00	
2035	0,00	0,00	0,00	0,00	0,00	0,00	0,00	0,00	
2036	0,00	0,00	0,00	0,00	0,00	0,00	0,00	0,00	

Informacje uzupełniające o wybranych kategoriach finansowych											
Lp	10.6 Spłaty, o których mowa w poz. 5.1, wyłączające wyłączenie z tytułu zobowiązań już zaciągniętych x	10.7 Wydatki zmniejszające dług x	10.7.1 spłata zobowiązań wymagalnych z lat poprzednich, innych niż w poz. 10.7.3 x	10.7.2 spłata zobowiązań zaliczanych do tytułu dłużnego – kredyty i pożyczki x	10.7.2.1 zobowiązań zaciągniętych po dniu 1 stycznia 2019 r. x	w tym:		10.7.3 wyплаты z tytułu wymagalnych poręczeń i gwarancji x	10.8 Kwota wzrostu(+)/spadku(-) kwoty długu wynikająca z operacji niekasowych (m.in. umorzenia, różnice kursowe)	10.9 Wcześniejsza spłata zobowiązań, wyłączone z limitu spłaty zobowiązań, dokonywana w formie wydatków budżetowych	
						w tym:					
						10.7.2.1.1 dokonywana w formie wydatku bieżącego x	10.7.2.1.1 0,00				
2020	5 229 000,00	0,00	0,00	0,00	0,00	0,00	0,00	0,00	0,00	0,00	
2021	7 757 000,00	0,00	0,00	0,00	0,00	0,00	0,00	0,00	0,00	x	
2022	9 009 000,00	0,00	0,00	0,00	0,00	0,00	0,00	0,00	0,00	x	
2023	8 745 000,00	0,00	0,00	0,00	0,00	0,00	0,00	0,00	0,00	x	
2024	8 745 000,00	0,00	0,00	0,00	0,00	0,00	0,00	0,00	0,00	x	
2025	8 745 000,00	0,00	0,00	0,00	0,00	0,00	0,00	0,00	0,00	x	
2026	7 316 000,00	0,00	0,00	0,00	0,00	0,00	0,00	0,00	0,00	x	
2027	3 700 000,00	0,00	0,00	0,00	0,00	0,00	0,00	0,00	0,00	x	
2028	1 400 000,00	0,00	0,00	0,00	0,00	0,00	0,00	0,00	0,00	x	
2029	1 400 000,00	0,00	0,00	0,00	0,00	0,00	0,00	0,00	0,00	x	
2030	1 400 000,00	0,00	0,00	0,00	0,00	0,00	0,00	0,00	0,00	x	
2031	1 400 000,00	0,00	0,00	0,00	0,00	0,00	0,00	0,00	0,00	x	
2032	1 400 000,00	0,00	0,00	0,00	0,00	0,00	0,00	0,00	0,00	x	
2033	0,00	0,00	0,00	0,00	0,00	0,00	0,00	0,00	0,00	x	
2034	0,00	0,00	0,00	0,00	0,00	0,00	0,00	0,00	0,00	x	
2035	0,00	0,00	0,00	0,00	0,00	0,00	0,00	0,00	0,00	x	
2036	0,00	0,00	0,00	0,00	0,00	0,00	0,00	0,00	0,00	x	

Informacje zawarte w tej części wieloletniej prognozy finansowej, w tym o spełnieniu relacji określonej w art. 243 ustawy zostają automatycznie wygenerowane przez aplikację wskazaną przez Ministra Finansów, o której mowa w § 4 ust. 1, na podstawie danych historycznych oraz prognozowanych przez jednostkę samorządu terytorialnego. Automatyczne wyliczenia danych na podstawie wartości historycznych i prognozowanych przez jednostkę samorządu terytorialnego dotyczą w szczególności także pozycji 8.3 – 8.3.1 i pozycji z sekcji 12.

X - pozycje oznaczone symbolem „X” sporządza się na okres prognozy kwoty długu, zgodnie z art. 227 ust. 2 ustawy. Okres ten nie podlega wydłużeniu w sytuacji planowania wydatków z tytułu niewymagalnych poręczeń i gwarancji. W przypadku planowania wydatków z tytułu niewymagalnych poręczeń i gwarancji w okresie dłuższym niż okres, na który zaciągnięto oraz planuje się zaciągnąć zobowiązania dłużne, informacje o wydatkach z tytułu niewymagalnych poręczeń i gwarancji, wykraczających poza wspomniany okres, należy zamieścić w objaśnieniach do wieloletniej prognozy finansowej.

Wykaz przedsięwzięć do WPF

Załącznik Nr 2 do Uchwały Nr XVI.../20 Rady Miejskiej w Chojnicach z dnia 24 lutego 2020 r.

kwoty w zł

L.p.	Nazwa i cel	Jednostka odpowiedzialna lub koordynująca	Okres realizacji		Łączne nakłady finansowe	Limit 2020	Limit 2021	Limit 2022	Limit 2023	Limit 2024
			Od	Do						
1	Wydatki na przedsięwzięcia-ogółem (1.1+1.2+1.3)				168 045 990,37	23 500 846,00	12 364 767,00	510 000,00	518 000,00	
1.a	- wydatki bieżące				8 673 958,37	401 878,00	512 814,00	510 000,00	518 000,00	
1.b	- wydatki majątkowe				159 372 032,00	23 098 968,00	11 851 953,00	0,00	0,00	
1.1	Wydatki na programy, projekty lub zadania związane z programami realizowanymi z udziałem środków, o których mowa w art.5 ust.1 pkt 2 i 3 ustawy z dnia 27 sierpnia 2009.r. o finansach publicznych (Dz.U.Nr 157, poz.1240,z późn.zm.), z tego:				132 282 219,37	20 440 846,00	12 161 767,00	0,00	0,00	
1.1.1	- wydatki bieżące				4 688 468,37	341 878,00	309 814,00	0,00	0,00	
1.1.1.1	Stop wykluczeniu - start na pracę	Miejski Ośrodek Pomocy Społecznej	2017	2022	1 727 407,00	188 864,00	309 814,00	0,00	0,00	
1.1.1.2	Rozwój usług społecznych w ramach Gminnego Programu Rewitalizacji Miasta Chojnice -	Miejski Ośrodek Pomocy Społecznej	2018	2020	2 666 581,00	1 230 098,00	0,00	0,00	0,00	
1.1.1.3	Rewitalizacja Dzielnic Dworcowej - Drobne inicjatywy rewitalizacyjne -	Urząd Miejski	2018	2020	150 001,00	110 000,00	0,00	0,00	0,00	
1.1.1.4	Rewitalizacja Dzielnic Dworcowej w Chojnicach - koszty bieżące wynagrodzeń -	Urząd Miejski	2018	2020	133 800,00	66 900,00	0,00	0,00	0,00	
1.1.1.5	Metoda Montessori kluczem do sukcesu dydaktycznego -	Szkoła Podstawowa Nr 8 w Chojnicach	2019	2021	20 879,37	20 879,37	0,00	0,00	0,00	
1.1.2	- wydatki majątkowe				127 603 751,00	47 866 263,00	11 851 953,00	0,00	0,00	
1.1.2.1	Utworzenie transportowego węzła integrującego wraz ze ścieżkami pieszko-rowerowymi w Chojnicach -	Urząd Miejski	2013	2022	36 743 390,00	13 835 395,00	6 172 216,00	4 935 089,00	0,00	
1.1.2.2	Kompleksowe zagospodarowanie przestizeni Wzgórza Ewangelickiego w Chojnicach -	Urząd Miejski	2017	2020	2 327 192,00	2 304 849,00	0,00	0,00	0,00	
1.1.2.3	Przebudowa targowiska miejskiego przy ul. Angowickiej w Chojnicach - II etap -	Urząd Miejski	2018	2020	1 420 460,00	400 000,00	0,00	0,00	0,00	
1.1.2.4	Poprawa gospodarki wodami opadowymi i roztopowymi na terenie MOF Chojnice-Człuchów -	Urząd Miejski	2013	2022	82 567 037,00	30 435 572,00	13 926 752,00	6 916 864,00	0,00	
1.1.2.5	Poprawa efektywności energetycznej oraz rozwój OZE w Chojnicko - Człuchowskim MOF - Termomodernizacja budynków użyteczności publicznej - termomodernizacja wraz z przebudową budynków Szkoły Podstawowej Nr 3 -	Urząd Miejski	2016	2020	3 117 822,00	300 000,00	0,00	0,00	0,00	
1.1.2.6	Budowa obiektu przy ul. Dworcowej na cele społeczne wraz z zagospodarowaniem otoczenia -	Urząd Miejski	2017	2020	1 427 650,00	590 447,00	0,00	0,00	0,00	
1.2	Wydatki na programy, projekty lub zadania związane z umowami partnerstwa publiczno-prywatnego, z tego:				0,00	0,00	0,00	0,00	0,00	
1.2.1	- wydatki bieżące				0,00	0,00	0,00	0,00	0,00	
1.2.2	- wydatki majątkowe				0,00	0,00	0,00	0,00	0,00	
1.3	Wydatki na programy, projekty lub zadania pozostałe (inne niż wymienione w pkt 1.1 i 1.2),z tego				35 753 771,00	24 620 297,00	203 000,00	510 000,00	518 000,00	
1.3.1	- wydatki bieżące				3 885 490,00	225 000,00	203 000,00	510 000,00	518 000,00	
1.3.1.1	Program wsparcia prokreacji dla mieszkańców miasta Chojnice na lata 2017 - 2020 -	Urząd Miejski	2017	2020	661 490,00	225 000,00	0,00	0,00	0,00	

L.p.	Limit 2025	Limit 2026	Limit 2027	Limit 2028	Limit zobowiązań
1	525 000,00	533 000,00	542 000,00	413 000,00	114 517 677,00
1.a	525 000,00	533 000,00	542 000,00	413 000,00	5 776 554,00
1.b	0,00	0,00	0,00	0,00	108 741 123,00
1.1	0,00	0,00	0,00	0,00	82 064 738,00
1.1.1	0,00	0,00	0,00	0,00	2 247 554,00
1.1.1.1	0,00	0,00	0,00	0,00	840 556,00
1.1.1.2	0,00	0,00	0,00	0,00	1 230 098,00
1.1.1.3	0,00	0,00	0,00	0,00	110 000,00
1.1.1.4	0,00	0,00	0,00	0,00	66 900,00
1.1.1.5	0,00	0,00	0,00	0,00	0,00
1.1.2	0,00	0,00	0,00	0,00	79 817 184,00
1.1.2.1	0,00	0,00	0,00	0,00	24 942 700,00
1.1.2.2	0,00	0,00	0,00	0,00	2 304 849,00
1.1.2.3	0,00	0,00	0,00	0,00	400 000,00
1.1.2.4	0,00	0,00	0,00	0,00	51 279 188,00
1.1.2.5	0,00	0,00	0,00	0,00	300 000,00
1.1.2.6	0,00	0,00	0,00	0,00	590 447,00
1.2	0,00	0,00	0,00	0,00	0,00
1.2.1	0,00	0,00	0,00	0,00	0,00
1.2.2	0,00	0,00	0,00	0,00	0,00
1.3	525 000,00	533 000,00	542 000,00	413 000,00	32 452 939,00
1.3.1	525 000,00	533 000,00	542 000,00	413 000,00	3 529 000,00
1.3.1.1	0,00	0,00	0,00	0,00	225 000,00

L.p.	Nazwa i cel	Jednostka odpowiedzialna lub koordynująca	Okres realizacji		Limit 2020	Limit 2021	Limit 2022	Limit 2023	Limit 2024
			Od	Do					
1.3.1.2	Wspólny dla organizatorów i przewoźników system poboru opłat za przewozy w zbiorowym transporcie pasażerskim oraz system jednolitej informacji pasażerskiej -	Urząd Miejski	2019	2028	0,00	60 000,00	203 000,00	510 000,00	518 000,00
1.3.2	- wydatki majątkowe				31 768 281,00	3 000 000,00	0,00	0,00	0,00
1.3.2.1	Zagospodarowanie i adaptacja Fosu Miejskiej wraz z murami obronnymi na cele ścieżki kulturowej w mieście Chojnice -	Urząd Miejski	2015	2020	150 000,00	0,00	0,00	0,00	0,00
1.3.2.2	Budowa ul. Czeresniowej i Winogronowej wraz z infrastrukturą towarzyszącą -	Urząd Miejski	2018	2020	8 046 842,00	0,00	0,00	0,00	0,00
1.3.2.3	Projekt i budowa ul. Widokowej -	Urząd Miejski	2018	2020	63 119,00	0,00	0,00	0,00	0,00
1.3.2.4	Zadaszenie i zagospodarowanie terenu targowiska miejskiego przy ul. Młodzieżowej -	Urząd Miejski	2017	2020	5 454 582,00	0,00	0,00	0,00	0,00
1.3.2.5	Budowa Placów Zabaw -	Urząd Miejski	2019	2020	309 793,00	0,00	0,00	0,00	0,00
1.3.2.6	Przebudowa stadionu miejskiego przy ul. Mickiewicza -	Urząd Miejski	2017	2020	6 193 580,00	0,00	0,00	0,00	0,00
1.3.2.7	Przebudowa i modernizacja dawnej drogi krajowej nr 22 (od ul. Tucholskiej do wiaduktów) -	Urząd Miejski	2019	2021	6 007 134,00	3 000 000,00	0,00	0,00	0,00
1.3.2.8	Budowa ul. Krasickiego -	Urząd Miejski	2018	2020	871 427,00	0,00	0,00	0,00	0,00
1.3.2.9	Budowa placu utwardzonego wraz z przyłączem energetycznym - Plac Ernsdellen -	Urząd Miejski	2019	2020	37 606,00	0,00	0,00	0,00	0,00
1.3.2.10	Budowa dróg na terenie działek "Metalowiec" -	Urząd Miejski	2017	2020	397 290,00	0,00	0,00	0,00	0,00

L.p.	Limit 2025	Limit 2026	Limit 2027	Limit 2028	Limit zobowiązań
1.3.1.2	525 000,00	533 000,00	542 000,00	413 000,00	3 304 000,00
1.3.2	0,00	0,00	0,00	0,00	28 923 939,00
1.3.2.1	0,00	0,00	0,00	0,00	150 000,00
1.3.2.2	0,00	0,00	0,00	0,00	8 046 842,00
1.3.2.3	0,00	0,00	0,00	0,00	53 000,00
1.3.2.4	0,00	0,00	0,00	0,00	6 983 224,00
1.3.2.5	0,00	0,00	0,00	0,00	309 793,00
1.3.2.6	0,00	0,00	0,00	0,00	6 193 580,00
1.3.2.7	0,00	0,00	0,00	0,00	6 000 000,00
1.3.2.8	0,00	0,00	0,00	0,00	850 000,00
1.3.2.9	0,00	0,00	0,00	0,00	30 000,00
1.3.2.10	0,00	0,00	0,00	0,00	307 500,00

Uzasadnienie

Zmiana Wieloletniej Prognozy Finansowej na lata 2020 – 2036 wynika z poniższych przyczyn:

1. W załączniku nr 1:
 - 1) Wprowadza się zmiany po stronie dochodów, wydatków i przychodów w związku ze zmianami w budżecie 2020 r.
 - 2) Wprowadza się zmiany w latach następnych w związku z planowanymi przedsięwzięciami;
 - 3) Wprowadza się zmiany w przewidywanym wykonaniu roku 2019.
2. W załączniku nr 2:
 - 1) Wprowadza się przedsięwzięcie pn. **„Przebudowa i modernizacja dawnej drogi krajowej nr 22 (od ul. Tucholskiej do wiaduktów)”**, okres realizacji ustala się na lata 2019 - 2021
 - a) Ustala się łączny limit nakładów w kwocie 6.007.134,00 zł
 - b) Ustala się limit roku 2020 w kwocie 3.000.000,00 zł
 - c) Ustala się limit roku 2021 w kwocie 3.000.000,00 zł
 - d) Ustala się limit zobowiązań w kwocie 6.000.000,00 zł
 - 2) Wprowadza się przedsięwzięcie pn. **„Budowa ul. Krasickiego”**
 - a) Ustala się łączny limit nakładów w kwocie 871.427,00 zł
 - b) Ustala się limit roku 2020 w kwocie 850.000,00 zł
 - c) Ustala się limit zobowiązań w kwocie 850.000,00 zł
 - 3) Wprowadza się przedsięwzięcie pn. **„Budowa dróg na terenie działek „Metalowiec”**
 - a) Ustala się łączny limit nakładów w kwocie 397.290,00 zł
 - b) Ustala się limit roku 2020 w kwocie 307.500,00 zł
 - c) Ustala się limit zobowiązań w kwocie 307.500,00 zł
 - 4) Wprowadza się przedsięwzięcie pn. **„Budowa placu utwardzonego wraz z przyłączem energetycznym – Plac Emsdetten”**
 - a) Ustala się łączny limit nakładów w kwocie 37.606,00 zł
 - b) Ustala się limit roku 2020 w kwocie 30.000,00 zł
 - c) Ustala się limit zobowiązań w kwocie 30.000,00 zł
 - 5) Dla przedsięwzięcia pn. **„Budowa ul. Czereśniowej i Winogronowej wraz z infrastrukturą towarzyszącą”**
 - a) Zwiększa się limit roku 2020 o kwotę 110.101,00 zł
 - b) Zwiększa się limit zobowiązań o kwotę 110.101,00 zł
 - 6) Dla przedsięwzięcia pn. **„Poprawa gospodarki wodami opadowymi i roztopowymi na terenie MOF Chojnice-Człuchów”**
 - a) Zwiększa się limit roku 2020 o kwotę 8.586.756,00 zł
 - b) Zwiększa się limit zobowiązań o kwotę 8.586.756,00 zł
 - 7) Dla przedsięwzięcia pn. **„Zadaszenie i zagospodarowanie terenu targowiska miejskiego przy ul. Młodzieżowej”**
 - a) Zwiększa się limit roku 2020 o kwotę 1.528.624,00 zł
 - b) Zwiększa się limit zobowiązań o kwotę 1.528.624,00 zł
 - 8) Dla przedsięwzięcia pn. **„Utworzenie transportowego węzła integrującego wraz ze ścieżkami pieszo-rowerowymi w Chojnicach”**
 - a) Zwiększa się limit roku 2020 o kwotę 868.305,00 zł
 - b) Zwiększa się limit roku 2021 o kwotę 646.113,00 zł

c)	Zwiększa się limit zobowiązań o kwotę	1.514.418,00 zł
9)	Dla przedsięwzięcia pn. „ Kompleksowe zagospodarowanie przestrzeni Wzgórza Ewangelickiego ”	
a)	Zwiększa się limit roku 2020 o kwotę	1.630.681,00 zł
b)	Zwiększa się limit zobowiązań o kwotę	1.630.681,00 zł
10)	Dla przedsięwzięcia pn. „ Budowa obiektu przy ul. Dworcowej na cele społeczne wraz z zagospodarowaniem otoczenia”	
a)	Zwiększa się łączny limit nakładów o kwotę	74.404,00 zł
b)	Zwiększa się limit roku 2020 o kwotę	89.933,00 zł
c)	Zwiększa się limit zobowiązań o kwotę	89.933,00 zł

**UCHWAŁA NR XV/.../20
RADY MIEJSKIEJ W CHOJNICACH
z dnia 24 lutego 2020 r.**

w sprawie przyjęcia programu „Chojnicka Karta Seniora”.

Na podstawie art. 5c ust. 1 oraz art. 18 ust. 2 pkt 15 ustawy z dnia 8 marca 1990 r. o samorządzie gminnym (t.j. Dz.U. z 2019r. poz. 506, 1309, 1571, 1696 i 1815), w związku z art. 17 ust 2 pkt 4 i art. 110 ust. 10 ustawy z dnia 12 marca 2004 r. o pomocy społecznej (t.j. Dz.U. z 2019r. poz. 1507; z 2018r. poz. 2245 oraz z 2019r. poz. 1622, 1690, 1818 i 2473), uchwala się, co następuje:

§ 1. Przyjmuje się program „Chojnicka Karta Seniora”, stanowiący załącznik do niniejszej uchwały.

§ 2. Wykonanie uchwały powierza się Burmistrzowi Miasta Chojnice.

§ 3. Uchwała wchodzi w życie po upływie 14 dni od dnia ogłoszenia w Dzienniku Urzędowym Województwa Pomorskiego.

**BURMISTRZ MIASTA
CHOJNICE
Stary Rynek 1
89-600 Chojnice**

Przewodniczący
Rady Miejskiej

Antoni Szlanga

PROGRAM "CHOJNICKA KARTA SENIORA"

Rozdział 1. Postanowienia ogólne

§ 1. 1. Organizatorem programu jest Gmina Miejska Chojnice.

2. Adresatami programu są mieszkańcy Gminy Miejskiej Chojnice (zwanej dalej: miastem Chojnice), którzy ukończyli 60 rok życia, zwani dalej „Seniorami”.

§ 2. Program „Chojnicka Karta Seniora” zwany dalej „Programem” jest elementem polityki społecznej realizowanej przez Gminę Miejską Chojnice i ma na celu:

- 1) poprawę warunków życia Seniorów;
- 2) zachęcenie Seniorów do aktywności i poprawy ich sprawności fizycznej;
- 3) wzmocnienie kondycji finansowej Seniorów;
- 4) ułatwienie dostępu Seniorom do usług, dóbr kultury, sportu i rekreacji;
- 5) kształtowanie pozytywnego wizerunku Seniorów.

§ 3. Cele programu, o których mowa w § 2, będą realizowane poprzez:

- 1) ułatwienie Seniorom dostępu do dóbr kultury, edukacji, sportu i rekreacji zarządzanych przez jednostki organizacyjne Gminy Miejskiej Chojnice lub spółki prawa handlowego z udziałem Gminy Miejskiej Chojnice;
- 2) promocję i koordynowanie ulg adresowanych do Seniorów wśród partnerów programu;
- 3) angażowanie podmiotów komercyjnych w działania na rzecz społeczności lokalnej;
- 4) rozpowszechnianie i promocje programu wśród mieszkańców miasta Chojnice za pomocą mediów i innych nośników informacji.

§ 4. 1. Partnerem programu może być każda osoba fizyczna, osoba prawna, jednostka organizacyjna lub inna jednostka bądź podmiot, które przystąpią do współpracy w ramach Programu poprzez realizację określonych przez siebie ulg i preferencji w świadczonych przez siebie usługach na rzecz Seniorów legitymujących się kartą.

2. Partnerzy, którzy wyrażą chęć przystąpienia do Programu podpiszą porozumienie z Gminą Miejską Chojnice.

3. Podmiot, który przystąpi do Programu i podpisze porozumienie, o którym mowa w ust. 2, będzie miał prawo umieszczać logo Programu w miejscu honorowania Chojnickiej Karty Seniora, a także na swoich stronach internetowych i materiałach promocyjnych.

4. Wzór karty, porozumienia i logo Programu, o których mowa odpowiednio w ust. 1, 2 i 3 określi Burmistrz Miasta Chojnice w drodze zarządzenia.

5. Aktualna lista partnerów biorących udział w Programie, będzie umieszczona na stronie internetowej Miejskiego Ośrodka Pomocy Społecznej w Chojnicach.

Rozdział 2. Zasady przyznania i wydawania Karty

§ 5. 1. Karta wydawana jest na podstawie wniosku każdej osobie, która ukończyła 60 rok życia, na stałe zamieszkałej na terenie miasta Chojnice. Wzór wniosku określi Burmistrz Miasta Chojnice w drodze zarządzenia.

2. Karta jest imienna, bezterminowa i wydawana bezpłatnie.
3. Karta wydawana jest w ciągu 30 dni od dnia złożenia wniosku.
4. Z Karty korzysta się za okazaniem dowodu tożsamości.

5. W razie utraty lub zniszczenia Karty istnieje możliwość otrzymania bezpłatnego duplikatu, po złożeniu pisemnego oświadczenia o zniszczeniu lub utracie karty.

6. Wniosek o wydanie Karty Seniora należy składać w siedzibie Miejskiego Ośrodka Pomocy Społecznej w Chojnicach.

7. Jeżeli Senior nie może złożyć wniosku o przyznanie Karty lub nie może odebrać Karty osobiście, może to uczynić w Jego imieniu członek rodziny lub opiekun posiadający pełną zdolność do czynności prawnych, który przedłoży upoważnienie do złożenia wniosku lub odebrania Karty. Wzór upoważnienia określi Burmistrz Miasta Chojnice w drodze zarządzenia.

8. Opiekunowie prawni lub kuratorzy towarzyszący seniorom ubezwłasnowolnionym całkowicie lub częściowo posiadają te same uprawnienia co posiadacz Chojnickiej Karty Seniora bez względu na wiek, po okazaniu dokumentu tożsamości oraz prawomocnego orzeczenia Sądu o ustanowieniu opiekunem prawnym lub kuratorem.

9. W przypadku nieodebrania Karty w terminie trzech miesięcy od daty zawiadomienia o możliwości jej odbioru Karta zostanie zniszczona.

Rozdział 3.

Zasady korzystania z Karty

§ 6. 1. Korzystanie z ulg i zniżek na podstawie Karty możliwe jest wyłącznie po okazaniu dowodu osobistego lub innego dokumentu ze zdjęciem.

2. Użytkownik Karty może z niej zrezygnować w dowolnym momencie, po uprzednim zwróceniu Karty oraz złożeniu pisemnej rezygnacji.

3. Karta ma charakter osobisty i nie może być użyczana lub udostępniana przez użytkownika innym, nieuprawnionym osobom.

Rozdział 4.

Postanowienia końcowe

§ 7. 1. Firmy i instytucje, które są zainteresowane przystąpieniem do Programu mogą zgłaszać swoją chęć udziału poprzez wyrażenie deklaracji współpracy na rzecz Seniorów. Wzór deklaracji określi Burmistrz Miasta Chojnice w drodze zarządzenia.

2. Gmina Miejska Chojnice nie ponosi odpowiedzialności za zniżki, ulgi i inne oferty proponowane posiadaczom Karty przez partnerów Programu.

3. Gmina Miejska Chojnice nie ponosi odpowiedzialności za udostępnianie Karty przez użytkownika osobom nieobjętym Programem.

4. Koordynatorem Programu jest Miejski Ośrodek Pomocy Społecznej w Chojnicach.

Przewodniczący
Rady Miejskiej

Antoni Szlanga

Uzasadnienie

Gmina Miejska Chojnice przystępuje do realizacji Programu „Chojnicka Karta Seniora”, który ma na celu poprawę warunków życia Seniorów, zachęcenie ich do aktywności i sprawności, wzmocnienie kondycji finansowej oraz ułatwienie dostępu Seniorom do usług, dóbr kultury, sportu i rekreacji. Ulgi w dostępie do tych dóbr wzmocnią ich kreatywność finansową, zapobiegą wykluczeniu społecznemu i ich marginalizacji w życiu społecznym i kulturalnym naszego miasta. Aktywność seniorów może korzystnie i pozytywnie wpłynąć na ludzi w młodszym wieku i być dla nich inspiracją do większego zaangażowania w życie społeczne, kulturowe i sportowe naszego miasta.

Program „Chojnicka Karta Seniora” wpisuje się w politykę terytorialną Gminy Miejskiej Chojnice.

Opinia prawna

Projekt uchwały odpowiada przepisom prawa. Nie mam uwag.

RADCA PRAWNY
Rogińska
mgr Magdalena Rogińska
BD-1393

-projekt-

UCHWAŁA NR XV/.../20
RADY MIEJSKIEJ W CHOJNICACH
z dnia 24 lutego 2020 r.

**w sprawie: wystąpienia Miasta Chojnice ze Stowarzyszenia Zdrowych Miast Polskich
z siedzibą w Łodzi.**

Na podstawie art. 18 ust. 1 i art. 84 ust. 1 ustawy z dnia 8 marca 1990 r. o samorządzie gminnym (t.j. Dz.U. z 2019r. poz. 506, 1309, 1571, 1696 i 1815), w związku z § 7 ust. 6 pkt 1 lit. b Statutu Stowarzyszenia Zdrowych Miast Polskich z siedzibą w Łodzi, uchwała się, co następuje:

§ 1. Miasto Chojnice występuje ze Stowarzyszenia Zdrowych Miast Polskich z siedzibą w Łodzi.

§ 2. Wykonanie uchwały powierza się Burmistrzowi Miasta Chojnice.

§ 3. Uchwała wchodzi w życie z dniem podjęcia.

BURMISTRZ MIASTA
CHOJNICE
Stary Rynek 1
89-600 Chojnice

Przewodniczący
Rady Miejskiej

Antoni Szlanga

UZASADNIENIE

Zgodnie z Uchwałą Nr IV/44/03 Rady Miejskiej w Chojnicach z dnia 27 stycznia 2003 r. miasto Chojnice przystąpiło do Stowarzyszenia Zdrowych Miast Polskich w celu realizacji programu promocji zdrowia i edukacji ekologicznej. Miasto uiszcza corocznie składkę członkowską, która w 2019 r. wyniosła 832,66 zł.

Na przestrzeni 17 lat działań w Stowarzyszeniu Zdrowych Miast Polskich, opierających się w dużej mierze na wymianie poglądów na temat profilaktyki i promocji zdrowia, nie zauważa się wymiernych efektów mających bezpośredni wpływ na kreowanie zadań w mieście Chojnice w przedmiotowej tematyce i uznano współpracę ze Stowarzyszeniem jako nie spełniającą oczekiwań.

Na podstawie § 7 ust. 6 pkt 1 lit. b Statutu Stowarzyszenia Zdrowych Miast Polskich ustanie członkostwa w Stowarzyszeniu następuje poprzez skreślenie z listy członków na skutek wystąpienia zgłoszonego na piśmie na podstawie uchwały rady gminy.

Wystąpienie Miasta Chojnice ze Stowarzyszenia Zdrowych Miast Polskich w żaden sposób nie zakłóci działań promujących zdrowie i nie będzie miało również negatywnego wpływu na prowadzenie przez Miasto poczynań w zakresie ochrony środowiska i edukacji ekologicznej.

Do właściwości rady gminy należą zgodnie z art. 18 ust. 1 ustawy z dnia 8 marca 1990r. o samorządzie gminnym (t.j. Dz. U. z 2019 r. poz. 506 z późn. zm.) wszystkie sprawy pozostające w zakresie działania gminy, o ile ustawy nie stanowią inaczej.

Mając powyższe na uwadze wywołanie uchwały jest uzasadnione.

Opinia prawna

Projekt uchwały odpowiada przepisom prawa.

RADCA PRAWNY
Magdalena Rogińska
mgr Magdalena Rogińska
BD-1393

-projekt-

UCHWAŁA NR XV/.../20
RADY MIEJSKIEJ W CHOJNICACH
z dnia 24 lutego 2020 r.

**w sprawie ustalenia planu potrzeb w zakresie wykonywania prac społecznie użytecznych
w Gminie Miejskiej Chojnice na rok 2020.**

Na podstawie art. 18 ust. 1 ustawy z dnia 8 marca 1990 r. o samorządzie gminnym (t.j. Dz.U. z 2019r. poz. 506, 1309, 1571, 1696 i 1815) oraz § 2 Rozporządzenia Ministra Rodziny, Pracy i Polityki Społecznej z dnia 21 grudnia 2017 r. w sprawie organizowania prac społecznie użytecznych (Dz.U. z 2017 r. poz. 2447), uchwała się, co następuje:

§ 1. Ustala się plan potrzeb w zakresie wykonywania prac społecznie użytecznych w Gminie Miejskiej Chojnice na rok 2020, stanowiący załącznik do uchwały.

§ 2. Wykonanie uchwały powierza się Burmistrzowi Miasta Chojnice.

§ 3. Uchwała wchodzi w życie z dniem podjęcia.

BURMISTRZ MIASTA
CHOJNICE
Stary Rynek 1
89-600 Chojnice

Przewodniczący
Rady Miejskiej

Antoni Szlanga

Plan potrzeb z zakresie wykonywania prac społecznie użytecznych w gminie miejskiej Chojnice na rok 2020

Rodzaj prac społecznie użytecznych	Podmiot u którego będą wykonywane prace społecznie użyteczne	Miejsce wykonywania prac społecznie użytecznych	Okres wykonywania prac społecznie użytecznych	Liczba bezrobotnych bez prawa do zasiłku korzystających ze świadczeń pomocy społecznej	Liczba godzin prac społecznie użytecznych ogółem	Liczba godzin miesięcznie na 1 bezrobotnego
Robotnik gospodarczy	Miejski Ośrodek Pomocy Społecznej	Miejski Ośrodek Pomocy Społecznej	III-XI/2020	1	400	40
Pomoc kuchenna	Miejski Ośrodek Pomocy Społecznej	Dom Dziennego Pobytu	III-XII/2020	1	400	40
Robotnik gospodarczy	Gmina Miejska Chojnice	Park 1000-lecia	V-IX/2020	2	400	40
Robotnik gospodarczy	Gmina Miejska Chojnice	Szkoły Podstawowe nr 1,3,5,7	V-XII/2020	4	1280	40
Robotnik gospodarczy	Gmina Miejska Chojnice	Chojnickie Centrum Kultury	V- XI/2020	1	280	40

Przewodniczący
Rady Miejskiej

Antoni Szlanga

UZASADNIENIE

zasiłku, korzystających ze świadczeń pomocy społecznej. Jest to grupa bezrobotnych znajdujących w szczególnej trudnej sytuacji w zakresie dostępu do rynku pracy, z uwagi na brak lub posiadanie niskich kwalifikacji zawodowych. Do prac osoby bezrobotne skierowane zostają przez Starostę, a organizatorem jest Gmina. Prace społecznie użyteczne mogą wykonywać bezrobotni, którzy zamieszkują lub przebywają na terenie Gminy w wymiarze do 10 godzin tygodniowo. W ramach prac społecznie użytecznych planujemy zaktywizować 9 osób zgodnie z § 2 Rozporządzenia Ministra Rodziny, Pracy i Polityki Społecznej z dnia 21 grudnia 2017 r. w sprawie trybu organizowania prac społecznie użytecznych (Dz. U. z 2017 r. poz. 2447).

Opinia prawna

Projekt uchwały odpowiada przepisom prawa. Nie mam uwag.

RADCA PRAWNY
Roginińska
mgr Magdalena Rogińska
BD-1393

Projekt

**UCHWAŁA NR XV/.../20
RADY MIEJSKIEJ W CHOJNICACH
z dnia 24 lutego 2020 r.**

w sprawie przyjęcia programu opieki nad zwierzętami bezdomnymi oraz zapobiegania bezdomności zwierząt na terenie Gminy Miejskiej Chojnice na rok 2020.

Na podstawie art. 18 ust. 2 pkt 15 ustawy z dnia 8 marca 1990 r. o samorządzie gminnym (t.j. Dz.U. z 2019r. poz. 506, 1309, 1571, 1696 i 1815) i art. 11a ustawy z dnia 21 sierpnia 1997 r. o ochronie zwierząt (t.j. Dz.U. z 2019r. poz. 122; z 2018r. poz. 2245 oraz z 2019r. poz. 1123), uchwala się, co następuje:

§ 1. Przyjmuje się program opieki nad zwierzętami bezdomnymi oraz zapobiegania bezdomności zwierząt na terenie Gminy Miejskiej Chojnice na rok 2020 w brzmieniu określonym w załączniku do uchwały.

§ 2. Wykonanie uchwały powierza się Burmistrzowi Miasta Chojnice.

§ 3. Uchwała wchodzi w życie po upływie 14 dni od dnia ogłoszenia w Dzienniku Urzędowym Województwa Pomorskiego.

**BURMISTRZ MIASTA
CHOJNICE
Stary Rynek 1
89-600 Chojnice**

Przewodniczący
Rady Miejskiej

Antoni Szlanga

PROGRAM OPIEKI NAD ZWIERZĘTAMI BEZDOMNYMI ORAZ ZAPOBIEGANIA BEZDOMNOŚCI ZWIERZĄT NA TERENIE GMINY MIEJSKIEJ CHOJNICE NA 2020r.

Rozdział 1.

Cele oraz wykonawcy programu

§ 1. Rada Miejska w Chojnicach określa następujące cele gminnego programu opieki na zwierzętami bezdomnymi oraz zapobiegania bezdomności zwierząt:

- 1) zapewnienie opieki zwierzętom bezdomnym z terenu Gminy Miejskiej Chojnice;
- 2) zmniejszenie populacji zwierząt bezdomnych;
- 3) zapewnienie właściwej opieki nad zwierzętami domowymi przez mieszkańców Gminy Miejskiej Chojnice;
- 4) edukacja mieszkańców Gminy Miejskiej Chojnice w zakresie humanitarnego traktowania zwierząt.

§ 2. Realizację działań dotyczących opieki nad zwierzętami bezdomnymi oraz zapobiegania bezdomności zwierząt prowadzi Burmistrz Miasta Chojnice przy wzajemnej współpracy:

- 1) Wydziału Gospodarki Komunalnej i Ochrony Środowiska Urzędu Miejskiego w Chojnicach;
- 2) Chojnickiego Stowarzyszenia Miłośników Zwierząt w Chojnicach ul. Igielska 24 jako podmiot prowadzący Schronisko dla Bezdomnych Zwierząt „Przytulisko” w Chojnicach przy ul. Igielskiej 24 poprzez zapewnienie opieki zwierzętom bezdomnym;
- 3) Straży Miejskiej;
- 4) organizacji społecznych – Chojnickie Stowarzyszenie Miłośników Zwierząt, których statutowym celem działania jest ochrona zwierząt;
- 5) placówek oświatowych poprzez aktywne uczestniczenie w działaniach informacyjnych i edukacyjnych mieszkańców.

Rozdział 2.

Realizacja założonych celów

§ 3. Zapewnienie opieki bezdomnym zwierzętom realizowane jest przez podmioty wskazane w § 2 poprzez:

- 1) zapewnienie bezdomnym zwierzętom domowym miejsca w schronisku dla zwierząt;
- 2) zapewnienie dla bezdomnych zwierząt gospodarskich odebranych właścicielowi miejsca w Gospodarstwie Rolnym p. Angelika Bohowicz, 89-600 Chojnice, ul. Strzelecka 95;
- 3) zbieranie z terenu Gminy Miejskiej Chojnice psów bezdomnych, zagubionych, wałęsających się, pozostających bez opieki właściciela. Czynności te wykonuje Schronisko w ramach umowy o powierzeniu jego prowadzenia;
- 4) umożliwienie przekazania pod tymczasową opiekę Gminy Miejskiej Chojnice zwierząt, które w wyniku wypadków losowych (zgon właściciela, długotrwały pobyt w szpitalu, itp.) utraciły właściciela. Powyższe obowiązki realizuje podmiot określony w § 2 pkt 3;
- 5) zapewnienie opieki weterynaryjnej, schronienia i wyżywienia bezdomnym psom zebranych z terenu Gminy Miejskiej Chojnice oraz zwierzętom, które utraciły właściciela. Czynności te wykonuje Schronisko w ramach umowy o powierzeniu jego prowadzenia;
- 6) poszukiwanie nowych właścicieli dla zwierząt bezdomnych przebywających w schronisku dla zwierząt. Realizację tego zadania prowadzi bezpośrednio Schronisko z wykorzystaniem lokalnej prasy, internetu, rozmów z bezpośrednio zainteresowanymi, itp.;
- 7) uruchomienie punktu informacyjnego ds. interwencji w sprawach: zapewnienia opieki bezdomnym zwierzętom, uwalniania zwierząt z pułapek, udzielania pomocy weterynaryjnej zwierzętom poszkodowanym w wypadkach komunikacyjnych, których właścicieli nie ustalono, przyjmowaniu zgłoszeń

o blakających się zwierzętach, itp. Zadanie to realizowane jest przez Schronisko dla Bezdomnych Zwierząt przy ul. Igielskiej 24 w Chojnicach w ramach umowy o powierzeniu jego prowadzenia, które ma zawartą umowę z Gabinetem Weterynaryjnym „CENTAUR” lekarz weterynarii Jacek Dyląg , ul. Kormoranów 3, 89-606 Charzykowy tel. 604 307 040.

§ 4. Zmniejszenie populacji zwierząt bezdomnych realizowane poprzez:

- 1) prowadzenie działań edukacyjnych w zakresie opieki nad zwierzętami i humanitarnego traktowania zwierząt;
- 2) wykonywanie na koszt Gminy Miejskiej Chojnice sterylizacji i kastracji zwierząt bezdomnych przebywających w schronisku dla zwierząt na zasadach ustalonych z jednostką prowadzącą Schronisko;
- 3) zabiegi sterylizacji i kastracji przeprowadzane przez lekarza weterynarii, nie wcześniej niż po upływie 14 dni od umieszczenia zwierzęcia w schronisku z uwagi na możliwość zgłoszenia się właściciela lub opiekuna;
- 4) współpracę ze społecznymi opiekunami kotów wolno żyjących w zakresie ograniczania ich rozrodczości oraz ich dokarmiania. Obowiązki te realizuje Schronisko dla bezdomnych zwierząt, które w ramach współpracy z opiekunami przekazuje karmę, środki antykoncepcyjne oraz koordynuje i finansuje wraz z Gminą Miejską Chojnice zabiegi sterylizacji i kastracji kotów;
- 5) usypiania „ślepych miotów”, w Schronisku dla bezdomnych zwierząt przez lekarza weterynarii tam zatrudnionego.

§ 5. Edukacja mieszkańców Gminy Miejskiej Chojnice w zakresie humanitarnego traktowania zwierząt realizowana poprzez:

- 1) współpracę w szkołach i przedszkolach z terenu Gminy Miejskiej Chojnice do włączenia treści programowych w dziedzinie ochrony środowiska, zagadnień związanych z humanitarnym traktowaniem zwierząt domowych i hodowlanych oraz standardami opieki nad zwierzętami, potrzebą ograniczania liczby zwierząt poprzez sterylizację i kastrację;
- 2) współpraca z istniejącymi organizacjami pozarządowymi, których statutowym celem działania jest ochrona zwierząt oraz tworzenie korzystnych warunków do aktywizacji mieszkańców Gminy Miejskiej Chojnice w ramach działalności w tego typu organizacjach;
- 3) organizowanie konkursów, akcji, prelekcji dla dzieci i młodzieży z terenu Gminy Miejskiej Chojnice na temat humanitarnego traktowania zwierząt i zapobiegania ich bezdomności, we współpracy z zainteresowanymi organizacjami pozarządowymi i instytucjami.

§ 6. Źródła finansowania realizacji programu:

- 1) Rada Gminy uchwalając coroczny budżet, będzie zapewniać w nim środki finansowe na realizację zadań Gminy Miejskiej Chojnice związanych z przeciwdziałaniem bezdomności zwierząt;
- 2) na rok 2020 ustala się kwotę wydatków w wysokości: 485.000,- zł. (słownie: czterysta osiemdziesiąt pięć tysięcy złotych);
- 3) środki te będą wydatkowane głównie przez podmiot prowadzący Schronisko dla Bezdomnych Zwierząt (480.000,- zł słownie: czterysta osiemdziesiąt tysięcy złotych), a w pozostałym zakresie bezpośrednio po zrealizowaniu zadania przez dany podmiot na podstawie odrębnej umowy (5.000,- zł słownie: pięć tysięcy złotych).

Przewodniczący
Rady Miejskiej

Antoni Szlanga

Uzasadnienie

Zgodnie z art. 11a ust. 1 ustawy o ochronie zwierząt (tekst jednolity Dz. U. z 2019 r. poz. 122) zapobieganie bezdomności zwierząt i zapewnienie opieki bezdomnym zwierzętom należy do zadań własnych gminy. Rada Gminy wypełniając ten obowiązek, określa w drodze uchwały, corocznie program opieki nad zwierzętami bezdomnymi oraz zapobiegania bezdomności zwierząt.

Realizując ten ustawowy obowiązek, został opracowany program opieki nad zwierzętami bezdomnymi oraz zapobiegania bezdomności zwierząt na terenie Gminy Miejskiej Chojnice, który stanowi załącznik do niniejszej uchwały.

Celem Programu jest w szczególności:

- 1)zapewnienie opieki zwierzętom bezdomnym,
- 2)zmniejszenie populacji zwierząt bezdomnych,
- 3)zapewnienie właściwej opieki nad zwierzętami domowymi przez mieszkańców Gminy Miejskiej Chojnice
- 4)edukacja mieszkańców Gminy Miejskiej Chojnice w zakresie humanitarnego traktowania zwierząt.

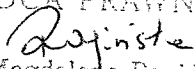
Środki na realizację zadań wynikających z Programu uwzględnione są w budżecie Wydziału Gospodarki Komunalnej i Ochrony Środowiska.

Projekt Programu został przekazany do zaopiniowania przez: Powiatowego Lekarza Weterynarii, Chojnickie Stowarzyszenie Miłośników Zwierząt w Chojnicach oraz Koła Łowieckie działające na obszarze Gminy Miejskiej Chojnice.

Projekt uchwały został przedstawiony do konsultacji z organizacjami pozarządowymi i innymi podmiotami prowadzącymi działalność pożytku publicznego w terminie od 29.01.2020r. do 06.02.2020r. We wskazanym terminie nie wniesiono żadnych uwag i opinii do projektu uchwały.

Opinia prawna

Projekt uchwały odpowiada przepisom prawa. Nie mam uwag.

RADCA PRAWNY

mgr Magdalena Rogińska
BD-1393

Projekt

**UCHWAŁA NR XV/.../20
RADY MIEJSKIEJ W CHOJNICACH
z dnia 24 lutego 2020 r.**

w sprawie przyjęcia Regulaminu Targowiska Miejskiego położonego w Chojnicach przy ul. Angowickiej.

Na podstawie art. 7 ust. 1 pkt 11, art. 40 ust. 2 pkt 4 i art. 41 ust. 1 ustawy z dnia 8 marca 1990 r. o samorządzie gminnym (t.j. Dz.U. z 2019r. poz. 506, 1309, 1571, 1696 i 1815), uchwała się, co następuje:

§ 1. Przyjmuje się Regulamin Targowiska Miejskiego położonego w Chojnicach przy ul. Angowickiej w brzmieniu określonym w załączniku do niniejszej uchwały.

§ 2. Wykonanie uchwały powierza się Burmistrzowi Miasta Chojnice.

§ 3. Uchwała wchodzi w życie po upływie 14 dni od dnia ogłoszenia w Dzienniku Urzędowym Województwa Pomorskiego.

**BURMISTRZ MIASTA
CHOJNICE
Stary Rynek 1
89-600 Chojnice**

Przewodniczący
Rady Miejskiej

Antoni Szlanga

REGULAMIN TARGOWISKA MIEJSKIEGO

§ 1. Prowadzenie targowiska jest zadaniem własnym Gminy Miejskiej Chojnice zwanej dalej „Miastem” służącym zaspokojeniu zbiorowych potrzeb mieszkańców Miasta.

§ 2. Targowiskiem w rozumieniu niniejszego regulaminu zwanym dalej "targowiskiem" jest teren przy ul. Angowickiej w Chojnicach przeznaczony do handlu z namiotów, straganów, stoisk, stołów, przyczep, pojazdów samochodowych, koszy, z ręki itp.

§ 3. 1. Właścicielem targowiska jest Miasto.

2. Nadzór nad funkcjonowaniem targowiska sprawuje Burmistrz Miasta Chojnice.

§ 4. 1. Targowisko jest czynne - wtorek, piątek i sobotę od godziny 6.00 do godziny 14.00.

2. Dopuszcza się również handel w pozostałe dni tygodnia.

§ 5. 1. Łączna powierzchnia handlowa targowiska wynosi 5.059,34 m², przy czym część 1 o powierzchni 2.769,18 m² oraz część 2 o powierzchni 2.290,16 m².

2. Powierzchnia handlowa przeznaczona dla rolników pod sprzedaż produktów rolno-spożywczych stanowi co najmniej 42% powierzchni handlowej części 2 targowiska (min. 13 stanowisk), a pod sprzedaż produktów rolno-spożywczych wyprodukowanych w systemie rolnictwa ekologicznego zgodnie z rozporządzeniem rady (WE) nr 834/2007 z dnia 28 czerwca 2007 r. w sprawie produkcji ekologicznej i znakowania produktów ekologicznych i uchylającym rozporządzenie (EWG) nr 2092/91 (Dz. Urz. UE L 189 z 20.07.2007, str. 1, z późn. zm.) stanowi co najmniej 8% powierzchni handlowej części 2 targowiska.

3. W przypadku braku zainteresowania sprzedażą towarów, o których mowa w ust. 2 dopuszcza się możliwość zagospodarowania niewykorzystanych miejsc poprzez sprzedaż pozostałych towarów.

4. Szacunkowa liczba sprzedających – ok. 4300 osobodni/rok.

5. Szczegółowy podział targowiska na części oraz strefy handlowe, z uwzględnieniem powierzchni handlowych, o których mowa w ust. 2 powyżej, wskazany został w załączniku do niniejszego Regulaminu.

6. Prowadzący targowisko może wskazać rolnikom inne miejsce, niż określone w załączniku, o którym mowa w ust. 5.

7. Wiata zlokalizowana na terenie części 2 targowiska wyposażona jest w instalację odnawialnego źródła energii w rozumieniu ustawy z dnia 20 lutego 2015 roku o odnawialnych źródłach energii, która zapewnia co najmniej 30% zapotrzebowania na energię elektryczną.

§ 6. 1. Sprzedaż może odbywać się tylko w miejscach wyznaczonych do tego celu.

2. Zajmowanie miejsca na targowisku oraz ustawianie straganów, ław, stołów i wszelkiego rodzaju sprzętu odbywa się wg wskazań prowadzącego targowisko.

3. Zabrania się ustawiania towarów na jezdniach, chodnikach i w przejściach przeznaczonych dla ruchu pieszego i pojazdów.

4. Zabrania się pozostawiania na targowisku po zakończeniu handlu przedmiotów i urządzeń, które służyły do handlu, w szczególności pojazdów, przyczep, elementów podtrzymujących konstrukcje namiotów lub straganów oraz innych urządzeń, które uniemożliwiałyby utrzymanie porządku na terenie targowiska.

§ 7. 1. Pojazdy zaopatrujące punkty handlowe mogą znajdować się na terenie targowiska w godz. od 6.00-8.00 oraz 13.00-14.00.

2. Na targowisku mogą znajdować się tylko pojazdy (samochody, przyczepy, wozy), z których bezpośrednio prowadzona jest sprzedaż towarów.

3. Pozostałe pojazdy należy parkować poza terenem targowiska.

4. Zabrania się parkowania samochodów na terenie targowiska w celach niehandlowych.

§ 8. Pojazdy i urządzenia targowe znajdujące się na targowisku w miejscach nie wyznaczonych będą usuwane z targowiska na koszt ich właścicieli.

§ 9. 1. Sprzedawcy zobowiązani są do utrzymania czystości i porządku w czasie trwania handlu i pozostawienia uprzątniętego stanowiska po zakończeniu działalności handlowej.

2. Sprzedawcy i inne osoby przebywające na targowisku powinny wykonywać swoje czynności w taki sposób, aby nie przeszkadzać innym w sprzedaży i zakupie towarów.

3. Za znajdujące się na terenie targowiska towary, opakowania i urządzenia oraz ich należyte składowanie i zabezpieczenie odpowiada właściciel towaru.

§ 10. 1. Sprzedawcy zobowiązani są do przestrzegania regulaminu targowiska oraz do stosowania się do zarządzeń i poleceń wydawanych przez prowadzącego targowisko.

2. Sprzedawcy naruszający postanowienia regulaminu targowiska mogą zostać usunięci z targowiska.

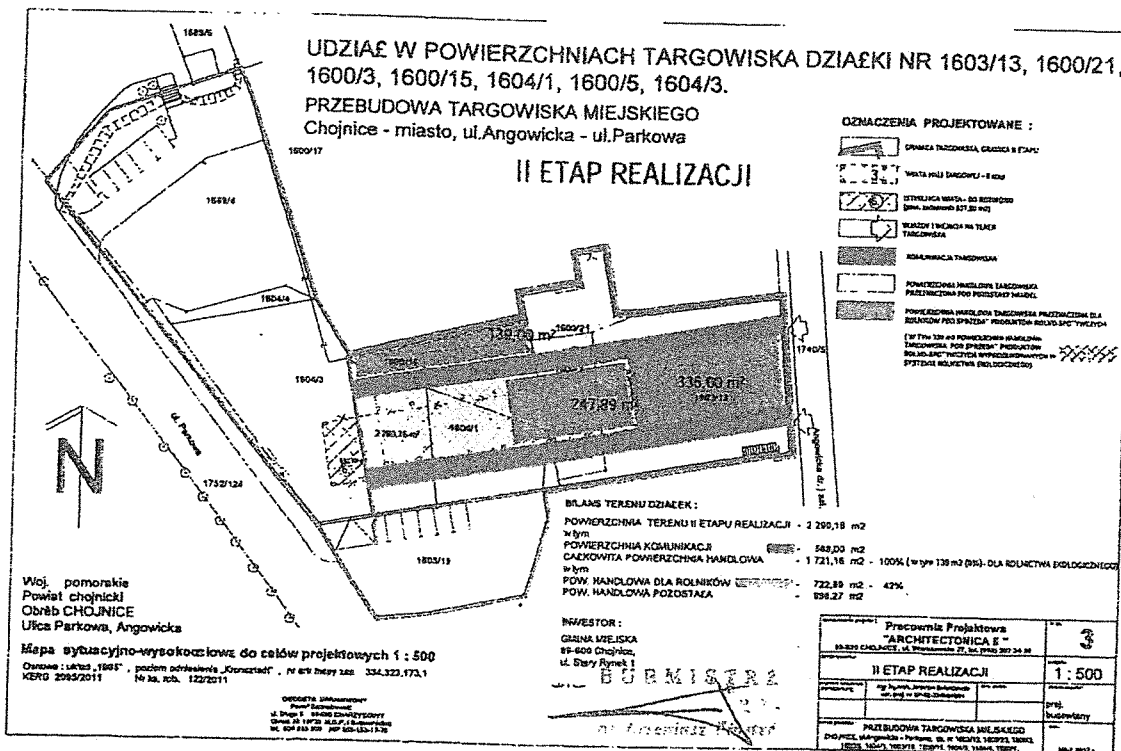
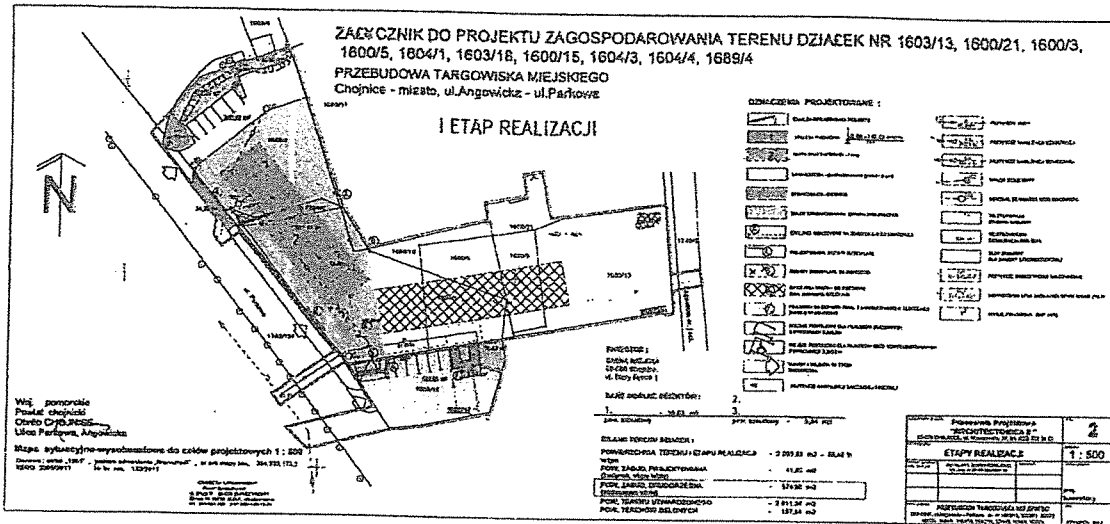
§ 11. Prowadzący targowisko nie ponosi odpowiedzialności za mienie pozostawione na targowisku przez sprzedających, dostawców lub kupujących.

§ 12. Na targowisku mogą być sprzedawane towary i artykuły, niewyłączone z obrotu na mocy odrębnych przepisów pod warunkiem, że ich sprzedaż nie narusza powszechnie obowiązujących przepisów prawa.

Przewodniczący
Rady Miejskiej

Antoni Szlanga

Załącznik
do Regulaminu Targowiska Miejskiego położonego w Chojnicach przy ul. Angowickiej



Uzasadnienie

Zgodnie z art. 7 ust. 1 pkt 11 ustawy o samorządzie gminnym do zadań własnych gminy należą sprawy targowisk. Natomiast przepis art. 40 ust. 2 pkt. 4 tejże ustawy przewiduje możliwość wydawania przez organy gminy aktów prawa miejscowego w zakresie zasad i trybu korzystania z urządzeń użyteczności publicznej, którym m.in. jest targowisko miejskie. Funkcjonowanie targowiska wymaga ustalenia jego organizacji i określenia regulaminu, który będzie porządkował jego funkcjonowanie. Przedłożony Radzie Miejskiej Regulamin zawiera przede wszystkim szczegółowy podział targowiska na części oraz strefy handlowe, a także określa zasady korzystania z ww. targowiska.

Opinia prawna

Projekt uchwały odpowiada przepisom prawa. Nie mam uwag.

RADCA PRAWNY
Roginińska
mgr Magdalena Rogińska
BD-1393

Projekt

**UCHWAŁA NR XV/.../20
RADY MIEJSKIEJ W CHOJNICACH
z dnia 24 lutego 2020 r.**

zmieniająca Uchwałę Nr XXI/226/16 Rady Miejskiej w Chojnicach z dnia 13 czerwca 2016r. w sprawie określenia wzoru deklaracji o wysokości opłaty za gospodarowanie odpadami komunalnymi składanej przez właścicieli nieruchomości.

Na podstawie art. 18 ust. 2 pkt 15 w związku z art. 40 ust. 1 i art. 41 ust. 1 ustawy z dnia 8 marca 1990 r. o samorządzie gminnym (t.j. Dz.U. z 2019r. poz. 506, 1309, 1571, 1696 i 1815) oraz art. 6n ust. 1 ustawy z dnia 13 września 1996 r. o utrzymaniu czystości i porządku w gminach (t.j. Dz.U. z 2019r. poz. 2010 i 1579 oraz z 2020r. poz. 150), uchwała się, co następuje:

§ 1. W załączniku do Uchwały Nr XXI/226/16 Rady Miejskiej w Chojnicach z dnia 13 czerwca 2016 r. w sprawie określenia wzoru deklaracji o wysokości opłaty za gospodarowanie odpadami komunalnymi składanej przez właścicieli nieruchomości (Dz.Urz.Woj.Pom. z 2016r. poz. 2371 i z 2019r. poz. 975), w rubryce H. OBJAŚNIENIA ust. 4 otrzymuje brzmienie:

„4. Wysokość opłaty za gospodarowanie odpadami komunalnymi stanowi iloczyn liczby osób zamieszkujących nieruchomość i aktualnej stawki tej opłaty ustalonej w Uchwale Rady Miejskiej w Chojnicach.”.

§ 2. Wykonanie uchwały powierza się Burmistrzowi Miasta Chojnice.

§ 3. Uchwała wchodzi w życie po upływie 14 dni od dnia ogłoszenia w Dzienniku Urzędowym Województwa Pomorskiego.

**BURMISTRZ MIASTA
CHOJNICE
Stary Rynek 1
89-600 Chojnice**

Przewodniczący
Rady Miejskiej

Antoni Szlanga

Uzasadnienie

Zgodnie z Uchwałą Nr XII/155/19 Rady Miejskiej w Chojnicach z dnia 20 listopada 2019 r. zmieniającą uchwałę w sprawie wyboru metody ustalenia opłaty za gospodarowanie odpadami komunalnymi i stawki tej opłaty (Dz. Urz. Woj. Pom. z 2019 r. poz. 5578) zmianie uległa wysokość stawki opłaty za gospodarowanie odpadami komunalnymi, które są zbierane i odbierane w sposób selektywny.

Zmiana w rubryce H. OBJAŚNIENIA ust. 4 wynika ze zmiany wysokości stawek opłaty za gospodarowanie odpadami komunalnymi.

Opinia prawna

Projekt uchwały odpowiada przepisom prawa. Nie mam uwag.

RADCA PRAWNY
Roginińska
mgr Magdalena Rogińska
BD-1393

Projekt

**UCHWAŁA NR XV/.../20
RADY MIEJSKIEJ W CHOJNICACH
z dnia 24 lutego 2020 r.**

w sprawie nadania nazwy ulicy.

Na podstawie art. 18 ust. 2 pkt 13 ustawy z dnia 8 marca 1990 r. o samorządzie gminnym (t.j. Dz.U. z 2019r. poz. 506, 1309, 1571, 1696 i 1815) oraz art. 8 ust. 1a ustawy z dnia 21 marca 1985 r. o drogach publicznych (t.j. Dz.U. z 2018r. poz. 2068, 12, 317 i 1693 oraz z 2019r. poz. 698, 730, 1495, 1716 i 1815), uchwala się, co następuje:

§ 1. Nadaje się nazwę **Bałtycka** drodze wewnętrznej, której przebieg jest zgodny z załącznikiem nr 1 do niniejszej uchwały.

§ 2. Integralną częścią uchwały jest uzasadnienie stanowiące załącznik Nr 2 do niniejszej uchwały.

§ 3. W Uchwale Nr XXV/243/04 Rady Miejskiej w Chojnicach z dnia 13 września 2004 r. w sprawie nadania nazw projektowanych ulic (Dz.Urz.Woj.Pom. z 2004r. Nr 135 poz. 2376 oraz z 2016r. poz. 3262), w ust. 2 uchyla się tiret drugie.


§ 4. Wykonanie uchwały zleca się Burmistrzowi Miasta Chojnice.

§ 5. Uchwała wchodzi w życie po upływie 14 dni od dnia ogłoszenia w Dzienniku Urzędowym Województwa Pomorskiego.

**BURMISTRZ MIASTA
CHOJNICE**
Stary Rynek 1
89-600 Chojnice

Przewodniczący
Rady Miejskiej

Antoni Szlanga



Załącznik Nr 2 do uchwały Nr XV/.../20
Rady Miejskiej w Chojnicach
z dnia 24 lutego 2020 r.

Uzasadnienie

W związku z wnioskiem o usystematyzowanie przebiegu ulicy, po otrzymaniu pisemnej zgody właściciela nieruchomości, zaakceptowaniu zaproponowanego rozwiązania przez Zespół ds. Nazewnictwa Miejskiego na posiedzeniu w dniu 6 grudnia 2019 r., a także po przeprowadzeniu w dniach od 4 do 12 lutego 2020 r. konsultacji z organizacjami pozarządowymi i innymi podmiotami prowadzącymi działalność pożytku publicznego projektu ww. uchwały proponuje się nadać ww. ulicy nazwę Rzepakowa.

Działka przeznaczona pod ww. drogę stanowi własność Gminy Miejskiej Chojnice.

Przewodniczący
Rady Miejskiej

Antoni Szlanga

Opinia prawna

Projekt uchwały odpowiada przepisom prawa. Nie mam uwag.

RADCA PRAWNY
Rogińska
mgr Magdalena Rogińska
BD-1393

Projekt

**UCHWAŁA NR XV/.../20
RADY MIEJSKIEJ W CHOJNICACH
z dnia 24 lutego 2020 r.**

w sprawie nadania nazwy ulicy.

Na podstawie art. 18 ust. 2 pkt 13 ustawy z dnia 8 marca 1990 r. o samorządzie gminnym (t.j. Dz.U. z 2019r. poz. 506, 1309, 1571, 1696 i 1815), uchwała się, co następuje:

§ 1. Nadaje się nazwę ulica **Rzepakowa** drodze, której przebieg jest zgodny z załącznikiem nr 1 do niniejszej uchwały.

§ 2. Integralną częścią uchwały jest uzasadnienie stanowiące załącznik nr 2 do niniejszej uchwały.

§ 3. W Uchwale Nr XIII/114/91 Rady Miejskiej w Chojnicach z dnia 17 maja 1991 r. w sprawie nadania nazw nowym ulicom, zmienia się brzmienie ust. 1 poprzez uchylenie jego części w zakresie słów: ", a ulicy łączącej ul. Ceynowy z ul. Igielską nazwę »Rzepakowa«".

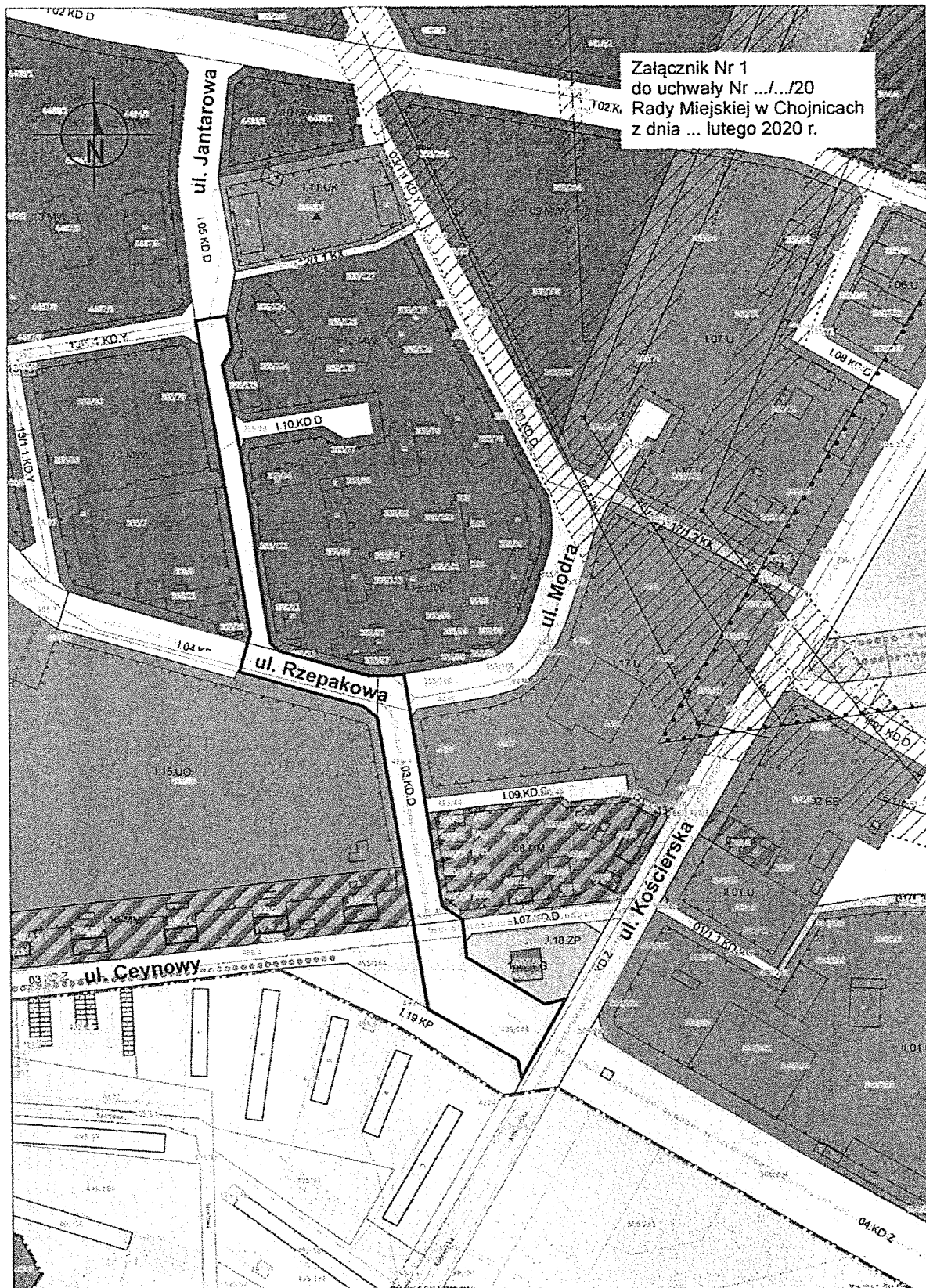
§ 4. Wykonanie uchwały zleca się Burmistrzowi Miasta Chojnice.

§ 5. Uchwała wchodzi w życie po upływie 14 dni od dnia ogłoszenia w Dzienniku Urzędowym Województwa Pomorskiego.

**BURMISTRZ MIASTA
CHOJNICE
Stary Rynek 1
89-600 Chojnice**

Przewodniczący
Rady Miejskiej

Antoni Szlanga



Załącznik Nr 2 do uchwały Nr XV/.../20
Rady Miejskiej w Chojnicach
z dnia 24 lutego 2020 r.

Uzasadnienie

W związku z wnioskiem o usystematyzowanie przebiegu ulicy oraz po zaakceptowaniu zaproponowanego rozwiązania przez Zespół ds. Nazewnictwa Miejskiego na posiedzeniu w dniu 6 grudnia 2019 r., a także po przeprowadzeniu w dniach od 4 do 12 lutego 2020 r. konsultacji z organizacjami pozarządowymi i innymi podmiotami prowadzącymi działalność pożytku publicznego projektu ww. uchwały proponuje się nadać ww. ulicy nazwę Rzepakowa.

Przewodniczący
Rady Miejskiej

Antoni Szlanga

Opinia prawna

Projekt uchwały odpowiada przepisom prawa. Nie mam uwag.

RADCA PRAWNY
Roginska
mgr Magdalena Rogińska
BD-1393

Projekt

**UCHWAŁA NR XV/.../20
RADY MIEJSKIEJ W CHOJNICACH
z dnia 24 lutego 2020 r.**

w sprawie nadania nazwy ulicy.

Na podstawie art. 18 ust. 2 pkt 13 ustawy z dnia 8 marca 1990 r. o samorządzie gminnym (t.j. Dz.U. z 2019r. poz. 506, 1309, 1571, 1696 i 1815) oraz art. 8 ust. 1a ustawy z dnia 21 marca 1985 r. o drogach publicznych (t.j. Dz.U. z 2018r. poz. 2068, 12, 317 i 1693 oraz z 2019r. poz. 698, 730, 1495, 1716 i 1815), uchwala się, co następuje:

§ 1. Nadaje się nazwę **Wałowa** drodze, której przebieg jest zgodny z załącznikiem nr 1 do niniejszej uchwały.

§ 2. Integralną częścią uchwały jest uzasadnienie stanowiące załącznik nr 2 do niniejszej uchwały.

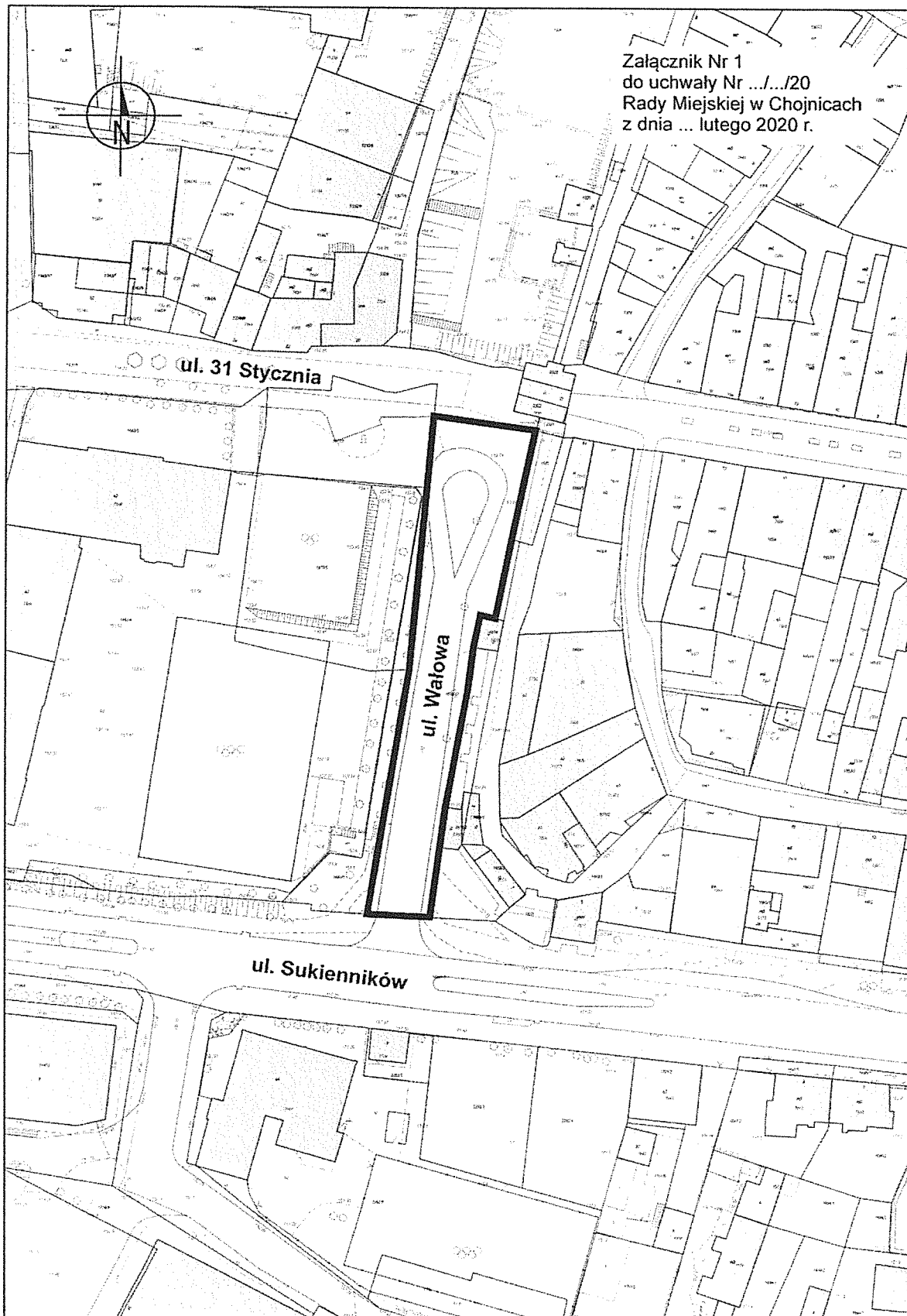
§ 3. Wykonanie uchwały zleca się Burmistrzowi Miasta Chojnice.

§ 4. Uchwała wchodzi w życie po upływie 14 dni od dnia ogłoszenia w Dzienniku Urzędowym Województwa Pomorskiego.

**BURMISTRZ MIASTA
CHOJNICE
Stary Rynek 1
89-600 Chojnice**

Przewodniczący
Rady Miejskiej

Antoni Szlanga



Załącznik Nr 1
do uchwały Nr .../.../20
Rady Miejskiej w Chojnicach
z dnia ... lutego 2020 r.

Załącznik Nr 2 do uchwały Nr XV/.../20
Rady Miejskiej w Chojnicach
z dnia 24 lutego 2020 r.

Uzasadnienie

W związku z koniecznością usankcjonowania nazwy ulicy, po otrzymaniu pisemnej zgody właściciela nieruchomości, zaakceptowaniu zaproponowanego rozwiązania przez Zespół ds. Nazewnictwa Miejskiego na posiedzeniu w dniu 6 grudnia 2019 r., a także po przeprowadzeniu w dniach od 20 do 28 stycznia 2020 r. konsultacji z organizacjami pozarządowymi i innymi podmiotami prowadzącymi działalność pożytku publicznego projektu ww. uchwały proponuje się nadać ww. ulicy nazwę Wałowa.

Działka oznaczona numerem ewidencyjnym 1676/3 przeznaczona pod ww. drogę stanowi własność Gminy Miejskiej Chojnice.

Przewodniczący
Rady Miejskiej

Antoni Szlanga

Opinia prawna

Projekt uchwały odpowiada przepisom prawa. Nie mam uwag.

RADCA PRAWNY
Rogińska
mgr Magdalena Rogińska
BD-1393

Projekt

**UCHWAŁA NR XV/.../20
RADY MIEJSKIEJ W CHOJNICACH
z dnia 24 lutego 2020 r.**

w sprawie nadania nazwy ulicy.

Na podstawie art. 18 ust. 2 pkt 13 ustawy z dnia 8 marca 1990 r. o samorządzie gminnym (t.j. Dz.U. z 2019r. poz. 506, 1309, 1571, 1696 i 1815) oraz art. 8 ust. 1a ustawy z dnia 21 marca 1985 r. o drogach publicznych (t.j. Dz.U. z 2018r. poz. 2068, 12, 317 i 1693 oraz z 2019r. poz. 698, 730, 1495, 1716 i 1815), uchwała się, co następuje:

§ 1. Nadaje się nazwę **Jana Potockiego**, drodze wewnętrznej, której przebieg jest zgodny z załącznikiem nr 1 do niniejszej uchwały.

§ 2. Integralną częścią uchwały jest uzasadnienie stanowiące załącznik nr 2 do niniejszej uchwały.

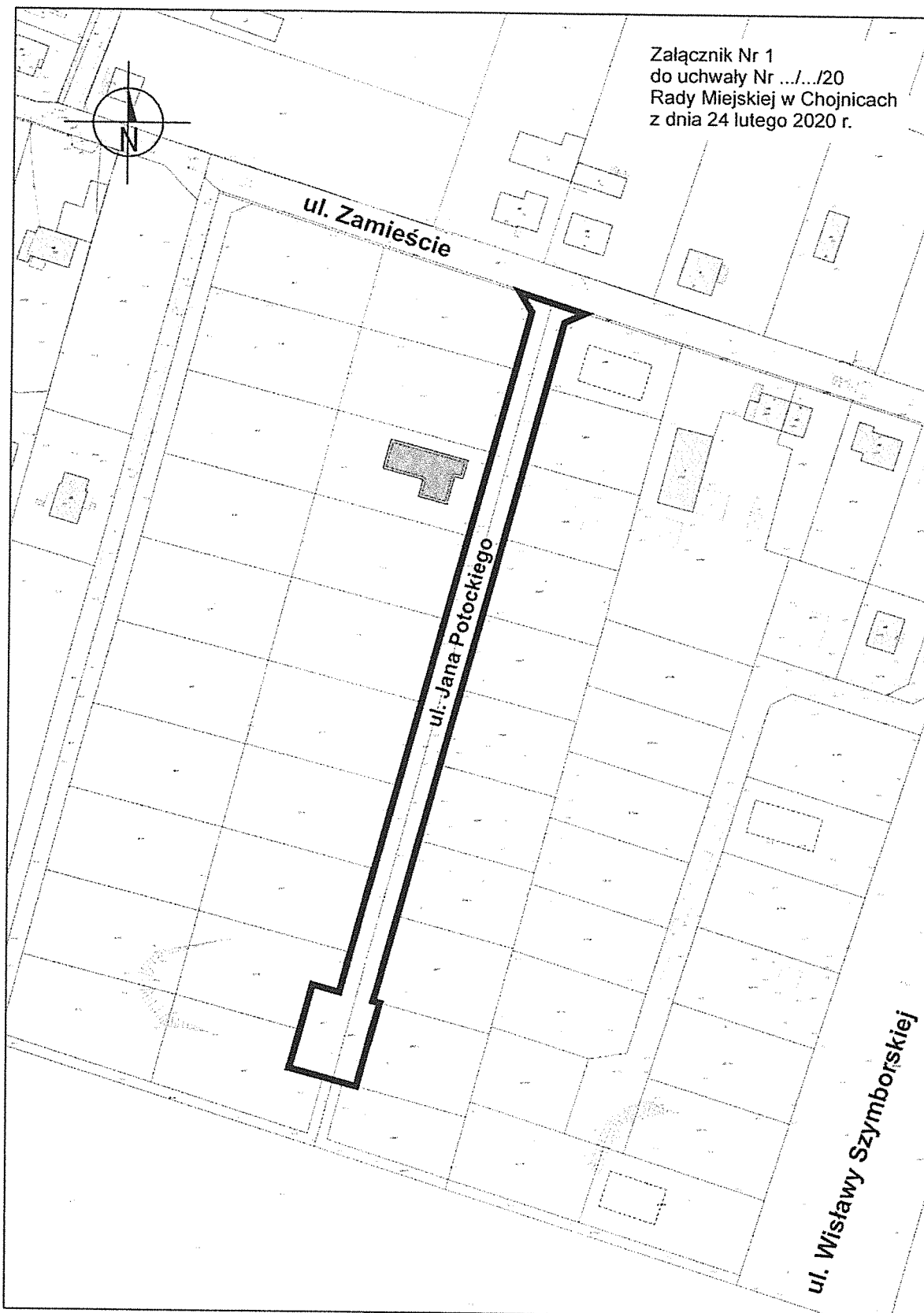
§ 3. Wykonanie uchwały zleca się Burmistrzowi Miasta Chojnice.

§ 4. Uchwała wchodzi w życie po upływie 14 dni od dnia ogłoszenia w Dzienniku Urzędowym Województwa Pomorskiego.

**BURMISTRZ MIASTA
CHOJNICE**
Stary Rynek 1
89-600 Chojnice

Przewodniczący
Rady Miejskiej

Antoni Szlanga



Załącznik Nr 2 do uchwały Nr XV/.../20
Rady Miejskiej w Chojnicach
z dnia 24 lutego 2020 r.

Uzasadnienie

Zgodnie z miejscowym planem zagospodarowania przestrzennego terenu pomiędzy ulicami Człuchowską i Bytowską w Chojnicach uchwalonym uchwałą Nr XXXVII/397/13 z dnia 28 października 2013 r. (Dz. Urz. Woj. Pom. z dnia 27 listopada 2013 r. poz. 4167) obszar będący przedmiotem niniejszej uchwały stanowi teren drogi wewnętrznej oznaczonej symbolem 014KDW.

W związku z wystąpieniem mieszkańców o nadanie numeru porządkowego dla nieruchomości położonych wzdłuż wskazanej drogi, po zaakceptowaniu zaproponowanej nazwy przez Zespół ds. Nazewnictwa Miejskiego na posiedzeniu w dniu 4 października 2019 r. oraz otrzymaniu pisemnych zgód wszystkich właścicieli nieruchomości stanowiącej wskazaną drogę, proponuje się nadać nazwę ulicy - **Jana Potockiego**.

Działki oznaczone numerami ewidencyjnymi 81/23 i nr 2284/1 przeznaczone pod ww. drogę stanowią własność prywatnych osób fizycznych.

Przewodniczący
Rady Miejskiej

Antoni Szlanga

Opinia prawna

Projekt uchwały odpowiada przepisom prawa. Nie mam uwag.

RADCA PRAWNY
Roginińska
mgr Magdalena Rogińska
BD-1393

-projekt-

UCHWAŁA NR XV/.../20
RADY MIEJSKIEJ W CHOJNICACH
z dnia 24 lutego 2020 r.

zmieniająca uchwałę Nr XLVI/545/18 Rady Miejskiej w Chojnicach z dnia 2 lipca 2018 r.
w sprawie przystąpienia do sporządzenia miejscowego planu zagospodarowania
przestrzennego terenu przy ulicy Bocznej w Chojnicach.

Na podstawie art. 18 ust. 2 pkt 15 ustawy z dnia 8 marca 1990 r. o samorządzie gminnym (t.j. Dz.U. z 2019r. poz. 506, 1309, 1571, 1696 i 1815) oraz art. 14 ust. 1 ust. 2 i ust. 4 ustawy z dnia 27 marca 2003 r. o planowaniu i zagospodarowaniu przestrzennym (t.j. Dz.U. z 2018r. poz. 1945 oraz z 2019r. poz. 60, 235, 730, 1009, 1524, 1696, 1716 i 1815), na wniosek Burmistrza Miasta Chojnice, uchwała się, co następuje:

§ 1. W Uchwale Nr XLVI/545/18 Rady Miejskiej w Chojnicach z dnia 2 lipca 2018 r. w sprawie przystąpienia do sporządzenia miejscowego planu zagospodarowania przestrzennego terenu przy ulicy Bocznej w Chojnicach, załącznik otrzymuje brzmienie załącznika do niniejszej uchwały.

§ 2. Wykonanie uchwały powierza się Burmistrzowi Miasta Chojnice.

§ 3. Uchwała wchodzi w życie z dniem podjęcia.

BURMISTRZ MIASTA
CHOJNICE
Stary Rynek 1
89-600 Chojnice

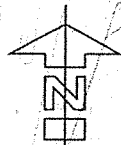
Przewodniczący
Rady Miejskiej

Antoni Szlanga



Miejscowy plan zagospodarowania przestrzennego terenu przy ulicy Bocznej w Chojnicach

Załącznik
do uchwały Nr .../.../20
Rady Miejskiej w Chojnicach
z dnia 24 lutego 2020 r.



 - teren objęty granicami planu

0 50 100 m

UZASADNIENIE

Obszary objęte opracowaniem znajdują się w centralnej części miasta Chojnice przy ulicy Bocznej oraz Pl. Piastowskim i zajmują łącznie powierzchnię 1,0 ha.

Uchwałą Nr XLVI/545/18 Rady Miejskiej W Chojnicach z dnia 2 lipca 2018 r. przystąpiono do sporządzenia miejscowego planu zagospodarowania przestrzennego terenu przy ulicy Bocznej W Chojnicach. W toku prac planistycznych wpłynął kolejny wniosek o sporządzenie mpzp W sąsiedztwie opracowywanego dokumentu. W związku z powyższym postanowiono rozszerzyć zakres sporządzanego planu miejscowego.

Zgodnie z art.14 ust. 5 ww. o planowaniu i zagospodarowaniu przestrzennym przeprowadzono analizę zasadności przystąpienia do sporządzenia miejscowego planu, oceniono stopień zgodności ze studium uwarunkowań i kierunków zagospodarowania przestrzennego miasta Chojnice, a także ustalono niezbędny zakres prac planistycznych.

Sporządzany plan miejscowy powinien, poprzez kompleksowe rozwiązania funkcjonalno - przestrzenne oraz komunikacyjne uwzględniać wzajemne relacje pomiędzy terenami już zainwestowanymi, a terenami do zainwestowania, umożliwiając tym samym zharmonizowany rozwój tych terenów, uwzględniający m.in. rozwojowe potrzeby mieszkańców.

Opinia prawna

Projekt uchwały odpowiada przepisom prawa. Nie mam uwag.

RADCA PRAWNY
Rogińska
mgr Magdalena Rogińska
BD-1393

-projekt-

UCHWAŁA NR XV/.../20
RADY MIEJSKIEJ W CHOJNICACH
z dnia 24 lutego 2020 r.

**w sprawie przystąpienia do sporządzenia miejscowego planu zagospodarowania
przestrzennego terenu przy ulicy Derdowskiego w Chojnicach.**

Na podstawie art. 18 ust. 2 pkt 15 ustawy z dnia 8 marca 1990 r. o samorządzie gminnym (t.j. Dz.U. z 2019r. poz. 506, 1309, 1571, 1696 i 1815) oraz art. 14 ust. 1 ust. 2 i ust. 4 ustawy z dnia 27 marca 2003 r. o planowaniu i zagospodarowaniu przestrzennym (t.j. Dz.U. z 2018r. poz. 1945 oraz z 2019r. poz. 60, 235, 730, 1009, 1524, 1696, 1716 i 1815), na wniosek Burmistrza Miasta Chojnice, uchwała się, co następuje:

§ 1. Przystąpić do sporządzenia miejscowego planu zagospodarowania przestrzennego terenu przy ulicy Derdowskiego w Chojnicach.

§ 2. Integralną część uchwały stanowi załącznik do uchwały, na którym naniesiono granice terenu objętego opracowaniem planu miejscowego.

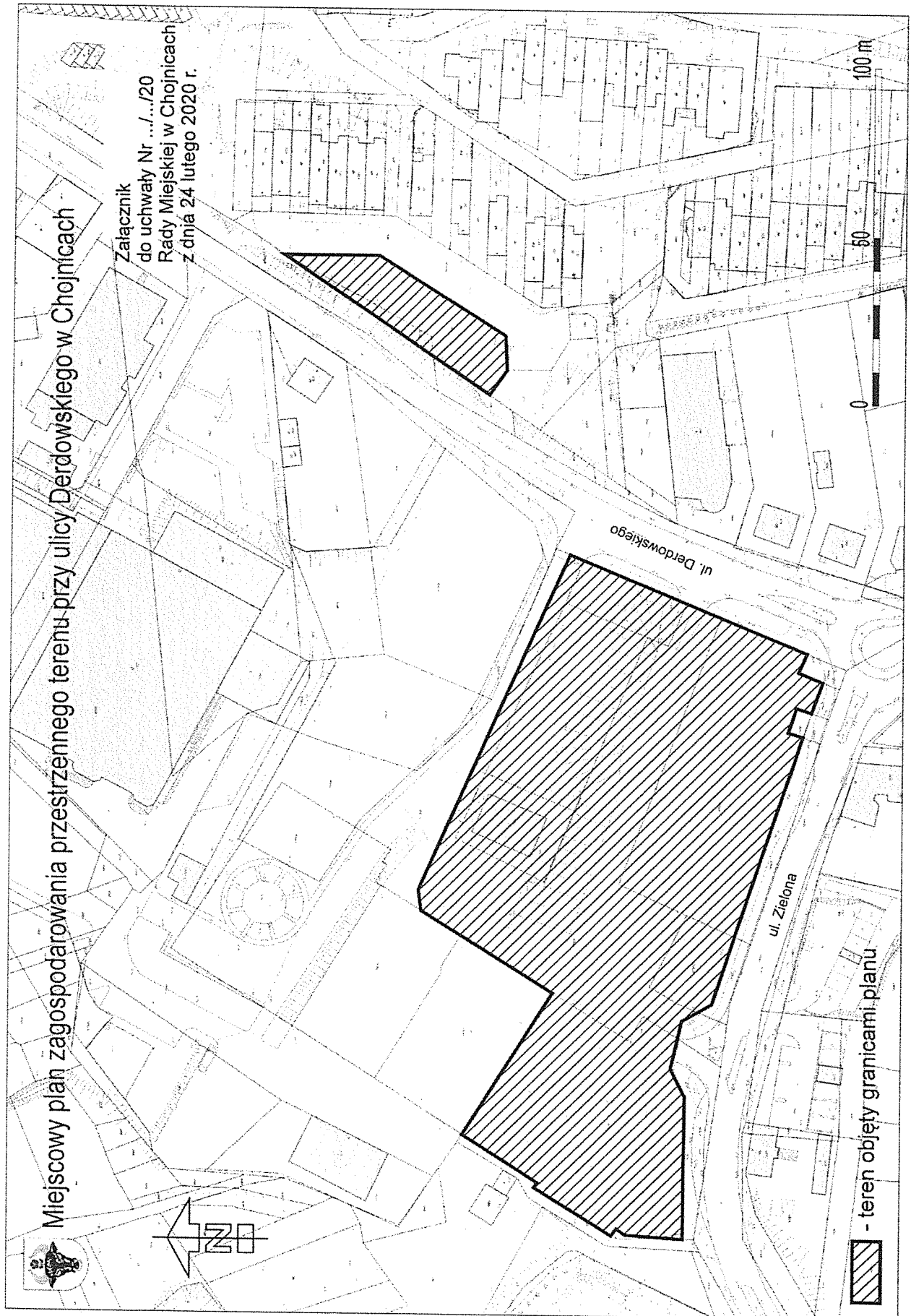
§ 3. Wykonanie uchwały powierza się Burmistrzowi Miasta Chojnice.

§ 4. Uchwała wchodzi w życie z dniem podjęcia.

BURMISTRZ MIASTA
CHOJNICE
Stary Rynek 1
89-600 Chojnice

Przewodniczący
Rady Miejskiej

Antoni Szlanga



UZASADNIENIE

Obszar objęty opracowaniem znajduje się w centralnej części miasta Chojnice przy ulicach Derdowskiego i Zielonej i objęty jest ustaleniami miejscowego planu zagospodarowania przestrzennego terenu pod zabudowę mieszkaniową, usługi, produkcję i zieleni pomiędzy ulicami: Strzelecką, Zieloną, Derdowskiego i Igielską w Chojnicach uchwalonego uchwałą Nr XXXVII/398/13 Rady Miejskiej w Chojnicach z dnia 28 października 2013 r. (Dz. Urz. Woj. Pom. z dnia 11 grudnia 2013 r. poz. 4482). Jego powierzchnia wynosi 1,5 ha.

Podjęcie ww. uchwały będzie realizacją złożonych wniosków.


Zasadniczym celem sporządzenia i uchwalenia miejscowego planu zagospodarowania przestrzennego terenu przy ulicy Derdowskiego w Chojnicach jest rozszerzenie możliwości realizacji inwestycji na ww. obszarze poprzez przeznaczenie go docelowo pod tereny zabudowy usługowej oraz mieszkaniowej.

Zgodnie z art. 14 ust. 5 ustawy z dnia 27 marca 2003 r. o planowaniu i zagospodarowaniu przestrzennym, Burmistrz Miasta Chojnice wykonał analizę zasadności przystąpienia do ww. planu miejscowego oraz ustalił niezbędny zakres prac planistycznych.

Przystąpienie do sporządzenia planu miejscowego stworzy podstawy prawne dla planowanych inwestycji.

Opinia prawna

Projekt uchwały odpowiada przepisom prawa. Nie mam uwag.

RADCA PRAWNY

mgr Magdalena Rogińska
BD-1393

-projekt-

UCHWAŁA NR XV/.../20
RADY MIEJSKIEJ W CHOJNICACH
z dnia 24 lutego 2020 r.

**w sprawie przystąpienia do sporządzenia miejscowego planu zagospodarowania
przestrzennego terenu przy ulicy Człuchowskiej w Chojnicach.**

Na podstawie art. 18 ust. 2 pkt 15 ustawy z dnia 8 marca 1990 r. o samorządzie gminnym (t.j. Dz.U. z 2019r. poz. 506, 1309, 1571, 1696 i 1815) oraz art. 14 ust. 1 ust. 2 i ust. 4 ustawy z dnia 27 marca 2003 r. o planowaniu i zagospodarowaniu przestrzennym (t.j. Dz.U. z 2018r. poz. 1945 oraz z 2019r. poz. 60, 235, 730, 1009, 1524, 1696, 1716 i 1815), na wniosek Burmistrza Miasta Chojnice, uchwała się, co następuje:

§ 1. Przystąpić do sporządzenia miejscowego planu zagospodarowania przestrzennego terenu przy ulicy Człuchowskiej w Chojnicach.

§ 2. Integralną część uchwały stanowi załącznik do uchwały, na którym naniesiono granice terenu objętego opracowaniem planu miejscowego.

§ 3. Wykonanie uchwały powierza się Burmistrzowi Miasta Chojnice.

§ 4. Uchwała wchodzi w życie z dniem podjęcia.

BURMISTRZ MIASTA
CHOJNICE
Stary Rynek 1
89-600 Chojnice

Przewodniczący
Rady Miejskiej

Antoni Szlanga



UZASADNIENIE

Obszar objęty opracowaniem znajduje się w zachodniej części miasta Chojnice przy ulicach Człuchowskiej i Kardynała Stefana Wyszyńskiego oraz objęty jest ustaleniami miejscowego planu zagospodarowania przestrzennego terenu pod zabudowę mieszkaniową i usługi przy ul. Człuchowskiej w Chojnicach uchwalonego uchwałą Nr XXXIV/346/97 Rady Miejskiej w Chojnicach z dnia 7 listopada 1997 r. (Dz. Urz. Woj. Bydgoskiego Nr 1 poz. 3 z dnia 6 stycznia 1998 r.). Jego powierzchnia wynosi 2,0 ha.

Podjęcie ww. uchwały będzie realizacją złożonego wniosku.

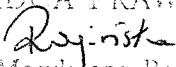
Zasadniczym celem sporządzenia i uchwalenia miejscowego planu zagospodarowania przestrzennego terenu przy ulicy Człuchowskiej w Chojnicach jest likwidacja obszarów przeznaczonych ww. obowiązującym planie miejscowym na poszerzenie w przeszłości drogi krajowej nr 22, obecnie drogi gminnej 236040G - ulicy Człuchowskiej i włączenie ich w tereny zabudowy mieszkaniowej i usługowej.

Zgodnie z art. 14 ust. 5 ustawy z dnia 27 marca 2003 r. o planowaniu i zagospodarowaniu przestrzennym, Burmistrz Miasta Chojnice wykonał analizę zasadności przystąpienia do ww. planu miejscowego oraz ustalił niezbędny zakres prac planistycznych.

Przystąpienie do sporządzenia planu miejscowego stworzy podstawy prawne dla planowanych inwestycji.

Opinia prawna

Projekt uchwały odpowiada przepisom prawa. Nie mam uwag.

RADCA PRAWNY

mgr Magdalena Rogińska
BD-1393

-projekt-

UCHWAŁA NR XV/.../20
RADY MIEJSKIEJ W CHOJNICACH
z dnia 24 lutego 2020 r.

**w sprawie przystąpienia do sporządzenia miejscowego planu zagospodarowania
przestrzennego terenu przy ulicy Gdańskiej w Chojnicach.**

Na podstawie art. 18 ust. 2 pkt 15 ustawy z dnia 8 marca 1990 r. o samorządzie gminnym (t.j. Dz.U. z 2019r. poz. 506, 1309, 1571, 1696 i 1815) oraz art. 14 ust. 1 ust. 2 i ust. 4 ustawy z dnia 27 marca 2003 r. o planowaniu i zagospodarowaniu przestrzennym (t.j. Dz.U. z 2018r. poz. 1945 oraz z 2019r. poz. 60, 235, 730, 1009, 1524, 1696, 1716 i 1815), na wniosek Burmistrza Miasta Chojnice, uchwała się, co następuje:

§ 1. Przystąpić do sporządzenia miejscowego planu zagospodarowania przestrzennego terenu przy ulicy Gdańskiej w Chojnicach.

§ 2. Integralną część uchwały stanowi załącznik do uchwały, na którym naniesiono granice terenu objętego opracowaniem planu miejscowego.

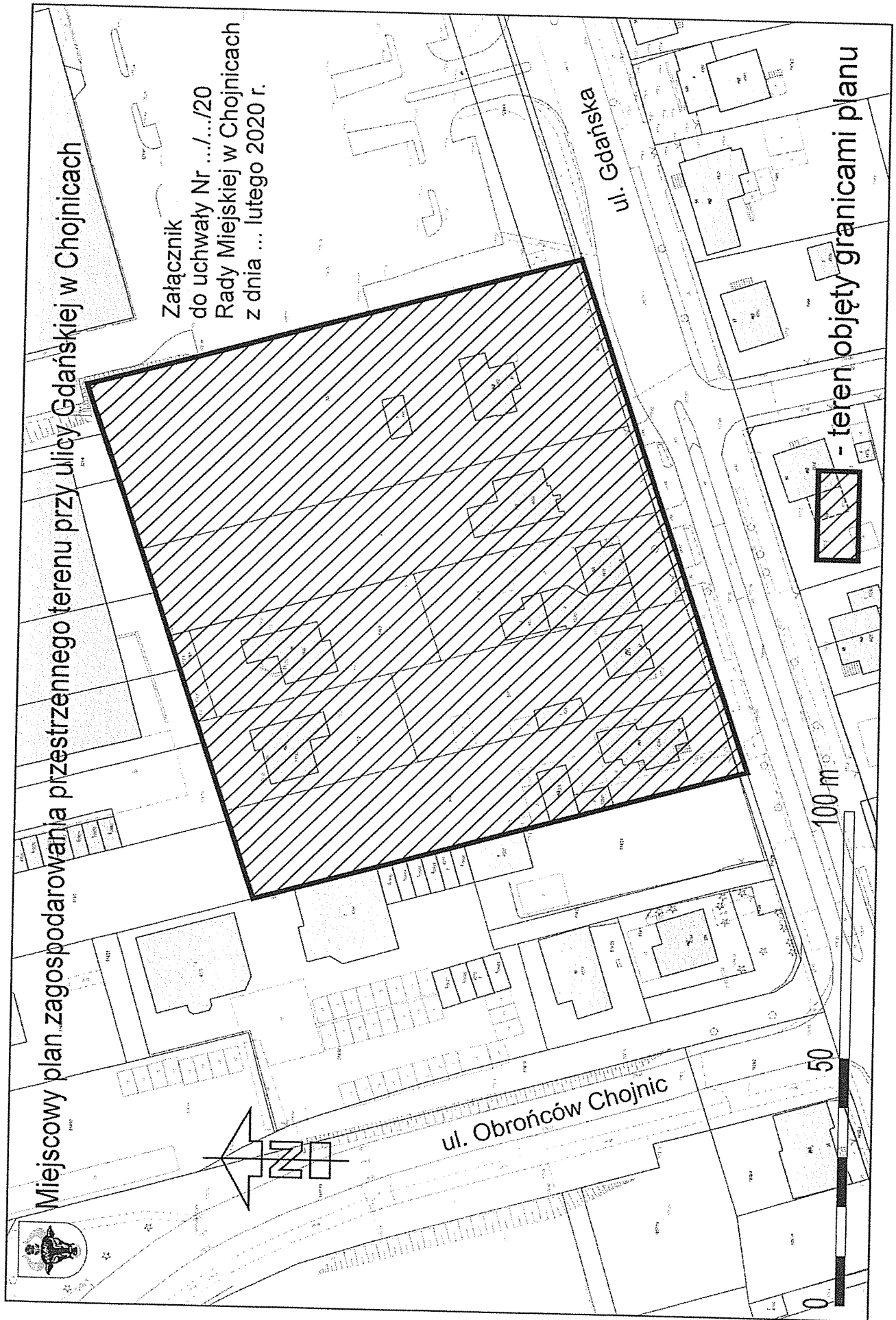
§ 3. Wykonanie uchwały powierza się Burmistrzowi Miasta Chojnice.

§ 4. Uchwała wchodzi w życie z dniem podjęcia.

BURMISTRZ MIASTA
CHOJNICE
Stary Rynek 1
89-600 Chojnice

Przewodniczący
Rady Miejskiej

Antoni Szlanga



UZASADNIENIE

Obszar objęty opracowaniem znajduje się we wschodniej części miasta Chojnice przy ulicy Gdańskiej i objęty jest ustaleniami miejscowego planu zagospodarowania przestrzennego terenu pod usługi ogólnomiejskie (w tym sportu i rekreacji) oraz zabudowę mieszkaniową i usługową w rejonie ulic: Jana Pawła II, Gdańskiej i Al. Bayeux w Chojnicach uchwalonego uchwałą Nr VI/76/99 Rady Miejskiej w Chojnicach z dnia 22 lutego 1999 r. (Dz. Urz. Woj. Pom. Nr 99 poz. 957 z 1999 r.). Jego powierzchnia wynosi 1,1 ha.

Podjęcie ww. uchwały będzie realizacją złożonego wniosku.

Zasadniczym celem sporządzenia i uchwalenia miejscowego planu zagospodarowania przestrzennego terenu przy ulicy Gdańskiej w Chojnicach jest likwidacja obszarów przeznaczonych ww. obowiązującym planie miejscowym na poszerzenie w przeszłości drogi krajowej nr 22, obecnie drogi gminnej 236040G - ulicy Gdańskiej i włączenie ich w tereny zabudowy mieszkaniowej i usługowej.

Zgodnie z art. 14 ust. 5 ustawy z dnia 27 marca 2003 r. o planowaniu i zagospodarowaniu przestrzennym, Burmistrz Miasta Chojnice wykonał analizę zasadności przystąpienia do ww. planu miejscowego oraz ustalił niezbędny zakres prac planistycznych.

Przystąpienie do sporządzenia planu miejscowego stworzy podstawy prawne dla planowanych inwestycji.

Opinia prawna

Projekt uchwały odpowiada przepisom prawa. Nie mam uwag.

RADCA PRAWNY
Roginińska
mgr Magdalena Roginińska
BD-1393

**UCHWAŁA NR XV/.../20
RADY MIEJSKIEJ W CHOJNICACH
z dnia 24 lutego 2020 r.**

**w sprawie sporządzenia miejscowego planu zagospodarowania przestrzennego terenu przy ulicy
Kościerskiej w Chojnicach.**

Na podstawie art. 18 ust. 2 pkt 5 ustawy z dnia 8 marca 1990 r. o samorządzie gminnym (t.j. Dz.U. z 2019r. poz. 506, 1309, 1571, 1696 i 1815) oraz art. 20 ust. 1 ustawy z dnia 27 marca 2003 r. o planowaniu i zagospodarowaniu przestrzennym (t.j. Dz.U. z 2018r. poz. 1945 oraz z 2019r. poz. 60, 235, 730, 1009, 1524, 1696, 1716 i 1815), uchwały Nr IV/54/19 Rady Miejskiej w Chojnicach z dnia 25 lutego 2019 r., w sprawie przystąpienia do opracowania miejscowego planu zagospodarowania przestrzennego terenu przy ulicy Kościerskiej w Chojnicach, po stwierdzeniu, że plan nie narusza ustaleń studium uwarunkowań i kierunków zagospodarowania przestrzennego miasta Chojnice uchwalonego uchwałą Nr XLII/485/18 Rady Miejskiej w Chojnicach z dnia 12 lutego 2018 r., uchwała się, co następuje:

§ 1. 1. Uchwała się miejscowy plan zagospodarowania przestrzennego terenu przy ulicy Kościerskiej w Chojnicach, zwany dalej planem.

2. Integralną częścią uchwały są:

- 1) rysunek planu miejscowego - zwany dalej rysunkiem planu w skali 1:1000, stanowiący załącznik nr 1 do uchwały;
- 2) rozstrzygnięcie o sposobie rozpatrzenia uwag do projektu planu, stanowiące załącznik nr 2 do uchwały;
- 3) rozstrzygnięcie o sposobie realizacji zapisanych w planie inwestycji z zakresu infrastruktury technicznej, należących do zadań własnych gminy oraz zasadach ich finansowania, zgodnie z przepisami o finansach publicznych, stanowiące załącznik nr 3 do uchwały.

3. Oznaczenia graficzne rysunku planu będące obowiązującymi ustaleniami planu:

- 1) granice obszaru objętego planem;
- 2) linie rozgraniczające tereny o różnym przeznaczeniu lub różnych zasadach zagospodarowania;
- 3) nieprzekraczalne linie zabudowy;
- 4) wymiarowanie;
- 5) przeznaczenie terenów oznaczone symbolem literowym i numerem porządkowym.

4. Pozostałe oznaczenia nie wymienione w ust. 3 są oznaczeniami informacyjnymi lub wskazującymi stan prawny.

§ 2. 1. Ilekroć w uchwale jest mowa o:

- 1) ustawie - należy przez to rozumieć ustawę z dnia 27 marca 2003 r. o planowaniu i zagospodarowaniu przestrzennym (Dz. U. z 2018 r. poz. 1945 ze zm.);
- 2) rysunku planu - należy przez to rozumieć część graficzną planu stanowiącą załącznik nr 1 do uchwały;
- 3) terenie - należy przez to rozumieć obszar o określonym rodzaju przeznaczenia, wyznaczony na rysunku planu liniami rozgraniczającymi;
- 4) linii rozgraniczającej tereny o różnym przeznaczeniu lub różnych zasadach zagospodarowania należy przez to rozumieć linię wyznaczającą podział obszaru objętego planem na tereny o różnym przeznaczeniu lub różnych zasadach zagospodarowania;
- 5) nieprzekraczalnej linii zabudowy należy przez to rozumieć linię, poza którą nie może być wysunięta elewacja frontowa budynku, linia ta dotyczy wyłącznie budynków, z wyłączeniem w szczególności: termoizolacji, balkonów, tarasów i ich zadaszeń, schodów, pochylni, gzymsów, pilastrów, wykuszy, okapów, obudowy wejść do budynków, szybów wind, wiat śmietnikowych, portierni o powierzchni do 15 m².

2. Pojęcia występujące w niniejszej uchwale, nie wyjaśnione w ust. 1, należy interpretować zgodnie z definicjami przyjętymi w ustawie o planowaniu i zagospodarowaniu przestrzennym oraz przepisami odrębnymi.

§ 3. Dla terenu oznaczonego na rysunku planu symbolem 1U ustala się:

- 1) Przeznaczenie: tereny zabudowy usługowej;
- 2) Zasady ochrony i kształtowania ładu przestrzennego:
 - a) ustala się realizację zabudowy w granicach działki zgodnie z przepisami odrębnymi,
 - b) dopuszcza się lokalizację zabudowy bezpośrednio przy granicy działki lub w odległości 1,5 m od tej granicy,
 - c) ustala się zakaz pokryć dachowych w kolorach: niebieskim, żółtym i zielonym we wszystkich odcieniach;
- 3) Zasady ochrony środowiska, przyrody i krajobrazu:
 - a) ustala się segregację i zagospodarowanie odpadów, zgodnie z lokalnymi przepisami,
 - b) przy kształtowaniu terenów biologicznie czynnych nakaz stosowania rodzimych gatunków drzew i krzewów,
 - c) w zagospodarowaniu terenu uwzględnić sąsiedztwo istniejącego cmentarza, w szczególności w strefie 50 m od granic cmentarza zgodnie z przepisami odrębnymi;
- 4) Zasady kształtowania krajobrazu: nie występuje potrzeba określania;
- 5) Zasady ochrony dziedzictwa kulturowego i zabytków, w tym krajobrazów kulturowych, oraz dóbr kultury współczesnej: nie występuje potrzeba określenia;
- 6) Wymagania wynikające z potrzeb kształtowania przestrzeni publicznych: nie występuje potrzeba określenia;
- 7) Parametry i wskaźniki kształtowania zabudowy oraz zagospodarowania terenu:
 - a) intensywność zabudowy: nie mniej niż 0,01 i nie więcej niż 1,8 działki budowlanej,
 - b) minimalny udział powierzchni biologicznie czynnej: nie mniej niż 10% działki budowlanej,
 - c) powierzchnia zabudowy: nie więcej niż 50% powierzchni terenu,
 - d) minimalną liczbę miejsc do parkowania nie mniej niż 1 miejsce na 50 m² powierzchni użytkowej usług lub powierzchni sprzedaży,
 - e) minimalna liczba miejsc parkingowych dla pojazdów zaopatrzonych w kartę parkingową - nie mniej niż 1 miejsce na każde 10 miejsc do parkowania,
 - f) wysokość zabudowy: nie więcej niż 16,0 m,
 - g) geometria dachów: kształt dachów dowolny;
- 8) Granice i sposoby zagospodarowania terenów lub obiektów podlegających ochronie, ustalonych na podstawie przepisów odrębnych: nie występuje potrzeba określenia;
- 9) Szczegółowe zasady i warunki scalania i podziału nieruchomości objętych planem:
 - a) nie określa się granic terenów wymagających przeprowadzenia procedury scalania i podziału nieruchomości,
 - b) parametry działek uzyskiwanych w wyniku procedury scalania i podziału nieruchomości:
 - minimalna powierzchnia działki - 900,0 m², z tolerancją do 10%,
 - minimalna szerokość frontu działki - 25,0 m, z tolerancją do 1 metra,
 - kąt położenia granic działek w stosunku do pasa drogowego od 45° do 135°;
- 10) Szczegółowe warunki zagospodarowania terenów oraz ograniczenia w ich użytkowaniu, w tym zakaz zabudowy:

- a) w zagospodarowaniu terenu uwzględnić istniejące linie napowietrzne, w szczególności w strefie ograniczeń dla lokalizacji zagospodarowania w sąsiedztwie linii elektroenergetycznej, dopuszcza się lokalizację obiektów przeznaczonych na stały pobyt ludzi o parametrach zgodnych z zapisami planu z uwzględnieniem przepisów odrębnych,
- b) w zagospodarowaniu terenu uwzględnić sąsiedztwo istniejącego cmentarza, w szczególności w strefie 50 m od granic cmentarza zgodnie z przepisami odrębnymi;
- 11) Zasady modernizacji, rozbudowy i budowy systemów komunikacji i infrastruktury technicznej:
- a) ustala się powiązanie sieci infrastruktury technicznej z układem zewnętrznym oraz zapewnienie dostępu do sieci, zgodnie z przepisami odrębnymi,
- b) zaopatrzenie w kanalizację sanitarną: odprowadzanie ścieków do istniejącej lub projektowanej miejskiej sieci kanalizacji sanitarnej,
- c) ustala się zaopatrzenie w wodę: z istniejącej lub projektowanej sieci wodociągowej,
- d) ustala się zagospodarowanie wód opadowych i roztopowych w granicach działki, zgodnie z przepisami odrębnymi, z dopuszczeniem odprowadzenia do sieci kanalizacji deszczowej,
- e) ustala się zaopatrzenie w energię elektryczną:
- z istniejącej lub projektowanej sieci elektroenergetycznej,
 - dopuszcza się budowę stacji transformatorowych zgodnie z przepisami odrębnymi,
- f) ustala się zaopatrzenie w ciepło:
- ogrzewanie budynków z miejskiej istniejącej lub projektowanej sieci ciepłowniczej lub indywidualnych źródeł zasilanych paliwami ekologicznymi,
 - dopuszcza się wykorzystanie odnawialnych źródeł energii o mocy nieprzekraczającej 100 kW, za wyjątkiem elektrowni wiatrowych,
- g) ustala się zaopatrzenie w gaz: z istniejącej lub projektowanej sieci przesyłowej,
- h) zaopatrzenie w infrastrukturę telekomunikacyjną: z istniejącej lub projektowanej sieci, w postaci instalacji podziemnych,
- i) ustala się obsługę komunikacyjną poprzez działki z ulic publicznych i dróg wewnętrznych otaczających teren;
- 12) Sposób i termin tymczasowego zagospodarowania, urządzania i użytkowania terenów: nie występuje potrzeba określenia;
- 13) Stawki procentowe, na podstawie których ustala się opłatę, o której mowa w art. 36 ust. 4 ustawy o planowaniu i zagospodarowaniu przestrzennym z dnia 27 marca 2003 r. - ustala się stawkę 30%.

§ 4. Wykonanie niniejszej uchwały powierza się Burmistrzowi Miasta Chojnice.

§ 5. W miejscowym planie zagospodarowania przestrzennego terenu zabudowy mieszkaniowej i usługowej pomiędzy ulicami Igielską, Ceynowy i Gdańską w Chojnicach, uchwalonym Uchwałą Nr VI/75/11 Rady Miejskiej w Chojnicach z dnia 22 kwietnia 2011 r. (Dz. Urz. Woj. Pom. z 2011r. Nr 54 poz. 1254; z 2016r. poz. 4022 oraz z 2018r. poz. 774), tracą moc ustalenia w granicach obszaru objętego planem miejscowym określonych na rysunku planu, stanowiącym załącznik nr 1 do uchwały, w obrębie których wprowadza się ustalenia niniejszej uchwały.

§ 6. Uchwała wchodzi w życie po upływie 14 dni od dnia jej ogłoszenia w Dzienniku Urzędowym Województwa Pomorskiego.

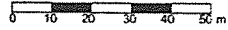
**BURMISTRZ MIASTA
CHOJNICE**
Stary Rynek 1
89-600 Chojnice

Przewodniczący
Rady Miejskiej

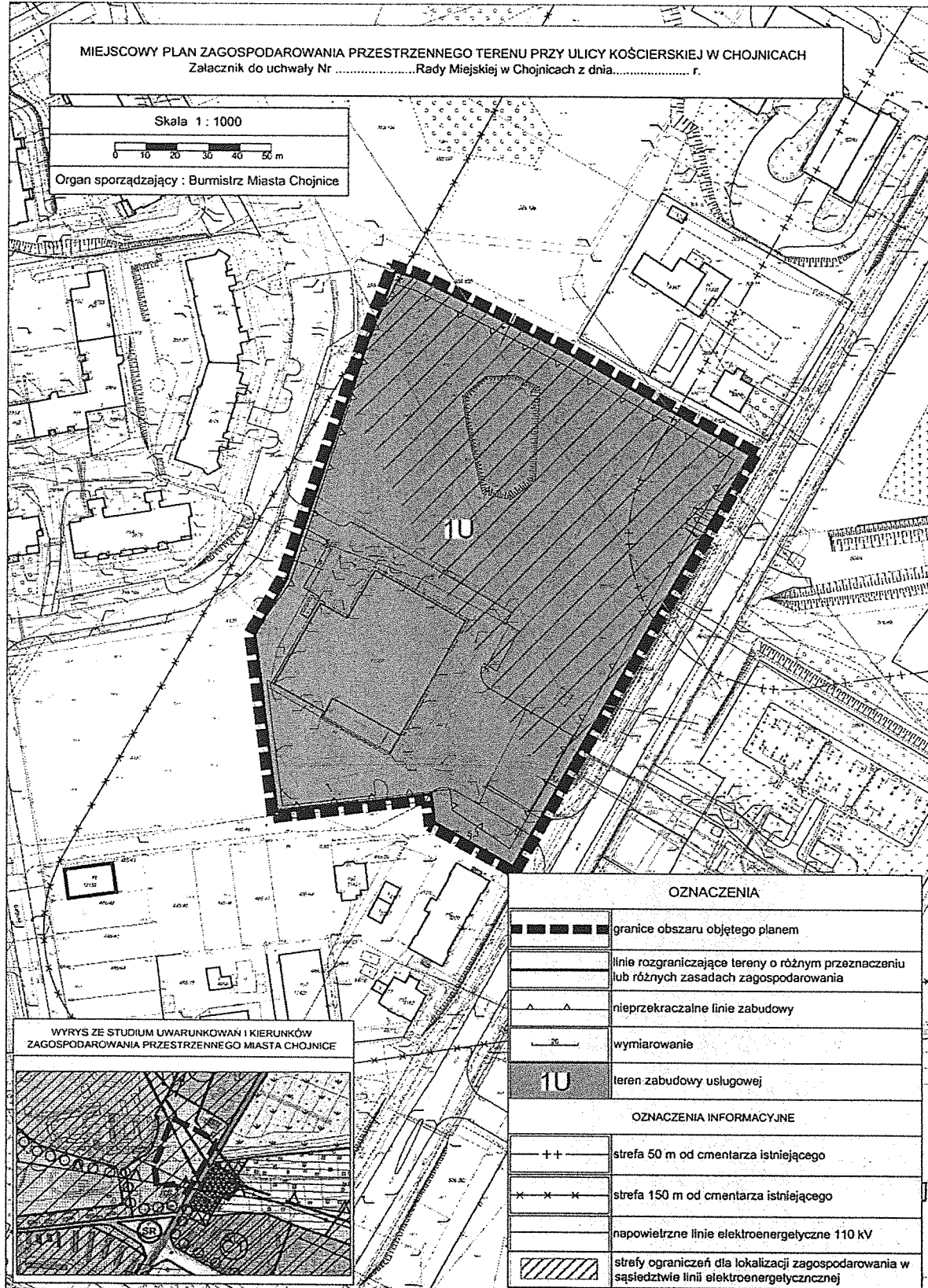
Antoni Szlanga

MIEJSCOWY PLAN ZAGOSPODAROWANIA PRZESTRZENNEGO TERENU PRZY ULICY KOŚCIERSKIEJ W CHOJNICACH
Załącznik do uchwały Nr Rady Miejskiej w Chojnicach z dnia r.

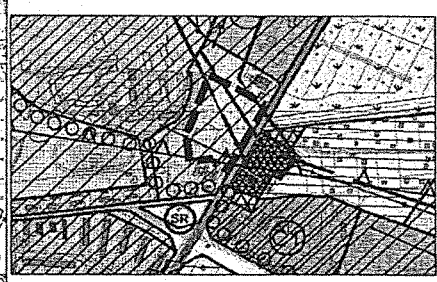
Skala 1 : 1000



Organ sporządzający : Burmistrz Miasta Chojnice



WYRYS ZE STUDIUM UWARUNKOWAŃ I KIERUNKÓW
ZAGOSPODAROWANIA PRZESTRZENNEGO MIASTA CHOJNICE



OZNACZENIA

	granice obszaru objętego planem
	linie rozgraniczające tereny o różnym przeznaczeniu lub różnych zasadach zagospodarowania
	nieprzekraczalne linie zabudowy
	wymiarowanie
	teren zabudowy usługowej

OZNACZENIA INFORMACYJNE

	strefa 50 m od cmentarza istniejącego
	strefa 150 m od cmentarza istniejącego
	napowietrzne linie elektroenergetyczne 110 kV
	strefy ograniczeń dla lokalizacji zagospodarowania w sąsiedztwie linii elektroenergetycznej

Załącznik Nr 2 do uchwały Nr XV/.../20
Rady Miejskiej w Chojnicach
z dnia 24 lutego 2020 r.

Rozstrzygnięcie o sposobie rozpatrzenia uwag do projektu miejscowego planu zagospodarowania przestrzennego terenu przy ulicy Kościerskiej w Chojnicach

Na podstawie art. 17 pkt 11 i 12 ustawy z dnia 27 marca 2003 r. o planowaniu i zagospodarowaniu przestrzennym (t.j. Dz. U. z 2018 r., poz. 1945 ze zm.) Burmistrz Miasta Chojnice rozpatruje uwagi wniesione do projektu planu i rozstrzyga o sposobie ich uwzględnienia w projekcie planu.

Na podstawie art. 17 pkt 14 ustawy z dnia 27 marca 2003 r. o planowaniu i zagospodarowaniu przestrzennym (t.j. Dz. U. z 2018 r., poz. 1945 ze zm.) Burmistrz Miasta Chojnice przedstawia Radzie Miejskiej projekt planu wraz z listą nieuwzględnionych uwag. Na podstawie art. 20 ust. 1 ww. ustawy Rada Miejska rozstrzyga o sposobie rozpatrzenia uwag do planu.

W okresie wyłożenia projektu planu wraz z prognozą oddziaływania na środowisko do publicznego wglądu w dniach od 6 grudnia 2019 r. do 14 stycznia 2020 r. w siedzibie Urzędu Miejskiego w Chojnicach, Stary Rynek 1 oraz w nieprzekraczalnym terminie do dnia 29 stycznia 2020 r. nie wniesiono żadnych uwag.

Przewodniczący
Rady Miejskiej

Antoni Szlanga

Rozstrzygnięcie o sposobie realizacji zapisanych w planach inwestycji z zakresu infrastruktury technicznej, które należą do zadań własnych gminy oraz zasadach ich finansowania do projektu miejscowego planu zagospodarowania przestrzennego terenu przy ulicy Kościerskiej w Chojnicach

§ 1. 1. Inwestycje z zakresu infrastruktury technicznej, służące zaspokajaniu zbiorowych potrzeb mieszkańców stanowią, zgodnie z art. 7 ust. 1 ustawy z dnia 8 marca 1990 r. o samorządzie gminnym (t.j. Dz. U. z 2019 r. poz. 506, 1309, 1571, 1696, 1815) zadania własne gminy.

2. Prognozowany koszt inwestycji został określony w sporządzonej na potrzeby projektu planu prognozie skutków finansowych, natomiast rzeczywisty koszt inwestycji zostanie określony w wyniku zamówienia w trybie ustawy Prawo o zamówieniach publicznych.

§ 2. Opis sposobu realizacji inwestycji wskazanych w § 1:

- 1) realizacja inwestycji będzie przebiegać zgodnie z obowiązującymi przepisami, w tym m. in. Prawa budowlanego, o zamówieniach publicznych, o samorządzie gminnym, gospodarce komunalnej oraz o ochronie środowiska;
- 2) inwestycje w zakresie przesyłania i dystrybucji energii elektrycznej i ciepła realizowane będą zgodnie zobowiązującymi przepisami w tym zakresie;
- 3) realizacja i finansowanie inwestycji w zakresie infrastruktury technicznej nie wyszczególnionych w § 1 ust. 1 jest przedmiotem umowy zainteresowanych stron.

§ 3. Finansowanie inwestycji z zakresu infrastruktury technicznej, które należą do zadań własnych gminy, ujętych w niniejszym planie podlega przepisom ustawy z dnia 27 sierpnia 2009 r. o finansach publicznych (t.j. Dz. U. z 2019 r. poz. 869, 1622, 1649) przy czym:

- 1) wydatki majątkowe gminy określa uchwała Rady Miejskiej;
- 2) wydatki inwestycyjne finansowane z budżetu gminy ustala się w uchwale budżetowej.

§ 4. 1. Zadania w zakresie budowy dróg publicznych finansowane będą przez budżet gminy lub na podstawie porozumień z innymi podmiotami.

2. Zadania w zakresie budowy sieci wodociągowej i kanalizacji będą finansowane na podstawie art. 15 ust. 1 ustawy z dnia 7 czerwca 2001 r. o zbiorowym zaopatrzeniu w wodę i zbiorowym odprowadzeniu ścieków (t.j. Dz. U. z 2017 r. poz. 328, 1566, 2180, z 2018 r. poz. 650), ze środków budżetu gminy lub poprzez partnerstwo publiczno - prawne.

3. Zadania w zakresie budowy sieci energetycznych będą finansowane na podstawie art. 7 ustawy z dnia 10 kwietnia 1997 r. Prawo energetyczne (t.j. Dz. U. z 2019 r. poz. 755, 730, 1435, 1495, 1517, 1520, 1524, 1556, 2166).

§ 5. Prognozowane źródła finansowania przez gminę:

- 1) dochody własne;
- 2) dotacje;
- 3) pożyczki preferencyjne.

Przewodniczący
Rady Miejskiej

Antoni Szlanga

Uzasadnienie

Na podstawie art. 15. ust 1. Ustawy o planowaniu i zagospodarowaniu przestrzennym (t.j. Dz. U. z 2018 r. poz. 1945, z 2019 r. poz. 60, 235, 730, 1009, 1524, 1696, 1716, 1815) dla projektu planu zagospodarowania przestrzennego terenu przy ulicy Kościerskiej w Chojnicach, określa się:

Podstawa prawna	Sposób realizacji
<p>Art. 15 ust. 1 pkt 1 ustawy o planowaniu i zagospodarowaniu przestrzennym (t.j. Dz. U. z 2018 r. poz. 1945, z 2019 r. poz. 60, 235, 730, 1009, 1524, 1696, 1716, 1815)</p>	<p>Miejscowy plan zagospodarowania przestrzennego obejmuje działki ewidencyjne położone przy ulicy Kościerskiej w północno - zachodniej części miasta Chojnice. Dla części obszaru objętego planem obowiązują miejscowy plan zagospodarowania przestrzennego terenu zabudowy mieszkaniowej i usługowej pomiędzy ulicami Igielską, Ceynowy i Gdańską w Chojnicach, zatwierdzonego Uchwałą Nr VI/75/11 Rady Miejskiej w Chojnicach z dnia 22 kwietnia 2011 r. Celem przystąpienia do sporządzenia miejscowego planu zagospodarowania przestrzennego była zmiana ustaleń dotychczasowo obowiązującego planu poprzez skorygowanie ustaleń dotyczących parametrów kształtujących zabudowę usługową. Uchwalenie miejscowego planu nie spowoduje naruszeń ustaleń Studium uwarunkowań i kierunków zagospodarowania przestrzennego miasta Chojnice, uchwalonego Uchwałą Nr XLII/485/18 Rady Miejskiej w Chojnicach z dnia 12 lutego 2018 roku w sprawie uchwalenia Studium uwarunkowań i kierunków zagospodarowania przestrzennego miasta Chojnice. Wymagania ładu przestrzennego, w tym urbanistyki i architektury zostały uwzględnione poprzez: wprowadzenie funkcji terenu zgodnej z obowiązującym studium, wyznaczenie linii zabudowy z uwzględnieniem planowanego zagospodarowania, określenie parametrów projektowanej zabudowy będących w harmonii z zabudową sąsiadującą.</p> <p>Obecnie w obszarze znajduje się obiekt handlowo - usługowy. Obszar objęty planem nie jest położony w strefie ochrony konserwatorskiej panoramy i ekspozycji sylwetki miasta historycznego. W wyniku realizacji zapisów planu na przeważającej powierzchni planu zostanie dopuszczona zabudowa usługowa o wysokości zabudowy nie więcej niż 16,0 m, z zachowaniem minimum 10% powierzchni biologicznie czynnej. Zainwestowanie nie wpłynie znacząco negatywnie na walory krajobrazu, zarówno w granicach terenów objętych planem jak i na terenach sąsiednich.</p> <p>W planie ustalono zasady zagospodarowania i warunki zabudowy odnosząc się priorytetowo do zagadnień ochrony środowiska przyrodniczego. Dla terenów oznaczonych symbolem 1U zakazano lokalizacji przedsięwzięć mogących potencjalnie oraz zawsze znacząco oddziaływać na środowisko za wyjątkiem obiektów infrastruktury technicznej i komunikacji.</p> <p>Obszar objęty MPZP znajduje się poza obszarami poddanymi ochronie prawnej z tytułu ustawy z dnia 16 kwietnia 2004 r. o ochronie przyrody (tekst jednolity w Dz. U. z 2020 r. poz. 55). W obszarze opracowanie nie występują obiekty związane</p>
	<p>Wymagania ładu przestrzennego, w tym urbanistyki i architektury</p>
	<p>Walory architektoniczne i krajobrazowe</p>
	<p>Wymagania ochrony środowiska, w tym gospodarczo wodami i ochrony gruntów rolnych i leśnych</p>

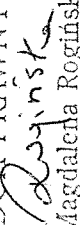
	<p>z gospodarka wodna.</p> <p>W celu ochrony wód powierzchniowych i podziemnych plan określa warunki zaopatrzenia w wodę z istniejącej lub projektowanej sieci wodociągowej, warunki w zakresie odprowadzania ścieków do sieci kanalizacji sanitarnej istniejącej lub projektowanej, a także warunki odprowadzania wód opadowych i roztopowych - zagospodarowanie wód w granicach działki z dopuszczeniem do odprowadzenia do sieci kanalizacji deszczowej.</p> <p>Na obszarze objętym planem występują tereny związane z ochroną gruntów rolnych i leśnych, jednakże zgodnie z art. 10a ustawy z dnia 3 lutego 1995 r. o ochronie gruntów rolnych i leśnych Przepisów rozdziału 2 nie stosuje się do gruntów rolnych położonych w granicach administracyjnych miast.</p>
<p>Wymagania ochrony dziedzictwa kulturowego i zabytków oraz dóbr kultury współczesnej</p>	<p>Nie ustala się z uwagi na brak występowania obiektów zabytkowych i stref ochrony archeologicznej.</p>
<p>Wymagania ochrony zdrowia oraz bezpieczeństwa ludzi i mienia, a także potrzeby osób niepełnosprawnych</p>	<p>W granicach opracowanie nie występują obiekty oraz tereny będące potencjalnym zagrożeniem dla bezpieczeństwa ludzi i mienia. Wymagania potrzeb osób niepełnosprawnych winny być zapewnione poprzez takie projektowanie obiektów które zmierzają do eliminacji barier architektonicznych w projektowanych obiektach.</p>
<p>Walory ekonomiczne przestrzeni</p>	<p>Walorami ekonomicznymi przestrzeni obszaru opracowania planu są: położenie, istniejąca infrastruktura, niezagospodarowane (naturalne) elementy terenu. Za projektowanym przeznaczeniem przemawiają powyższe czynniki. Położenie - w granicach administracyjnych miasta w sąsiedztwie terenów zabudowy z dostępem komunikacyjnym do dróg publicznych. Istniejąca infrastruktura - sąsiedztwo oraz występowanie bezpośrednio w terenie infrastruktury technicznej niezbędnej do obsługi terenów. Teren wolny od zabudowy - możliwość racjonalnego zgodnego z zasadą zrównoważonego rozwoju zagospodarowania terenu.</p>
<p>Prawo własności</p>	<p>Przyjęte w planie miejscowym rozwiązania nie będą miały wpływu na nieruchomości sąsiednie oraz nie ograniczają prawa własności.</p>
<p>Potrzeby obronności i bezpieczeństwa państwa</p>	<p>Nie występuje potrzeba określenia w planie miejscowym.</p>
<p>Potrzeby interesu publicznego</p>	<p>Zagospodarowanie przestrzenne i zasady jego realizacji ustalone w planie dostosowane są do uwarunkowań przyrodniczych. W wyniku realizacji planu nastąpi podniesienie standardów życia mieszkańców na tym obszarze, z zachowaniem najwyższych standardów elementów krajobrazu. Poprzez realizację planu miejscowego zwiększy się dostęp do usług, co wiąże za sobą poprawę jakości życia mieszkańców. Dodatkowo, w wyniku realizacji usług zwiększy się liczba miejsc pracy.</p>
<p>Potrzeby w zakresie rozwoju infrastruktury technicznej, w szczególności sieci szerokopasmowych</p>	<p>Z uwagi na położenia obszaru opracowania planu miejscowego w terenach zurbanizowanych nie wystąpi potrzeba budowy nowego systemu infrastruktury technicznej. W planie ustalono ogólne zasady modernizacji, rozbudowy i budowy systemów infrastruktury technicznej w tym pełną obsługę istniejącego i nowego zainwestowania w oparciu o miejskie systemy infrastruktury technicznej. Działania inwestycyjne ograniczają się do realizacji infrastruktury towarzyszącej, niezbędnej do obsługi projektowanych terenów zabudowy usługowej (komunikacja oraz zaopatrzenie w media).</p>

<p>Zapewnienie udziału społeczeństwa w pracach nad projektem planu miejscowego zostało zrealizowane poprzez wypełnienie ustawowego obowiązku o którym mowa w art. 17 pkt 1 ustawy z dnia 27 marca 2003 r. o planowaniu i zagospodarowaniu przestrzennym (t.j. Dz. U. z 2018 r. poz. 1945, z 2019 r. poz. 60, 235, 730, 1009, 1524, 1696, 1716, 1815) dnia 7 marca 2019 r. ogłoszono w prasie, w dniu 6 marca 2019 zamieszczono na stronie internetowej miasta Chojnice oraz 05 marca 2019 r na tablicy ogłoszeń w Urzędzie Miasta Chojnice, obwieszczenie/ogłoszenie o przystąpieniu do sporządzenia miejscowego planu zagospodarowania przestrzennego wraz z informacją o możliwości składania wniosków do planu w siedzibie Urzędu Miasta Chojnice, w terminie 21 dni od daty publikacji ogłoszenia.</p> <p>Ponadto udział społeczeństwa zostanie zapewniony w trakcie wyłożenia projektu planu miejscowego do publicznego wglądu.</p>	<p>Zapewnienie udziału społeczeństwa w pracach nad projektem planu miejscowego zostało zrealizowane poprzez wypełnienie ustawowego obowiązku o którym mowa w art. 17 pkt 1 ustawy z dnia 27 marca 2003 r. o planowaniu i zagospodarowaniu przestrzennym (t.j. Dz. U. z 2018 r. poz. 1945, z 2019 r. poz. 60, 235, 730, 1009, 1524, 1696, 1716, 1815) dnia 7 marca 2019 r. ogłoszono w prasie, w dniu 6 marca 2019 zamieszczono na stronie internetowej miasta Chojnice oraz 05 marca 2019 r na tablicy ogłoszeń w Urzędzie Miasta Chojnice, obwieszczenie/ogłoszenie o przystąpieniu do sporządzenia miejscowego planu zagospodarowania przestrzennego wraz z informacją o możliwości składania wniosków do planu w siedzibie Urzędu Miasta Chojnice, w terminie 21 dni od daty publikacji ogłoszenia.</p> <p>Ponadto udział społeczeństwa zostanie zapewniony w trakcie wyłożenia projektu planu miejscowego do publicznego wglądu.</p>	<p>Zachowanie jawności i przejrzystości procedur planistycznych następuje poprzez wypełnienie wymagań nałożonych na organ sporządzający projekt planu miejscowego w ustawie z dnia 27 marca 2003 r., o planowaniu i zagospodarowaniu przestrzennym.</p>	<p>Planowana inwestycja zostanie zaopatrzona w odpowiednią ilość i jakość wody z gminnego systemu wodociągowego.</p>	<p>Przeznaczenie terenu oraz sposób jego zagospodarowania został wykonany w sposób zgodny z obowiązującym studium uwarunkowań i kierunków zagospodarowania przestrzennego.</p>	<p>Lokalizacja inwestycji została wskazana w sposób minimalizujący transportochłonność układu przestrzennego.</p>	<p>Planowana zabudowa zlokalizowana jest w przy ulicy Kościerskiej w Chojnicach w północno - wschodniej części miasta Chojnice. W sąsiedztwie obszaru objętego planem zlokalizowane są przystanki komunikacji miejskiej.</p>	<p>Nie występuje potrzeba określania w planie miejscowym.</p>	<p>Lokalizacja inwestycji następuje w jednostce osadniczej w rozumieniu art. 2 pkt 1 ustawy z dnia 29 sierpnia 2003 r. o urzędowych nazwach miejscowości i obiektów fizjograficznych (Dz. U. z 2019 r. poz. 1443).</p>
<p>Zapewnienie udziału społeczeństwa w pracach nad studium uwarunkowań i kierunków zagospodarowania przestrzennego gminy, miejscowym planem zagospodarowania przestrzennego oraz planem zagospodarowania przestrzennego województwa, w tym przy użyciu środków komunikacji elektronicznej</p>	<p>Zachowanie jawności i przejrzystości procedur planistycznych</p>	<p>Potrzebę zapewnienia odpowiedniej ilości i jakości wody, do celów zaopatrzenia ludności</p>	<p>Ustalając przeznaczenie terenu lub określając potencjalny sposób zagospodarowania i korzystania z terenu, organ waży interes publiczny i interesy prywatne, w tym zgłaszane w postaci wniosków i uwag, zmiernające do ochrony istniejącego stanu zagospodarowania terenu, jak i zmian w zakresie jego zagospodarowania, a także analizy ekonomiczne, środowiskowe i społeczne.</p>	<p>Kształtowanie struktur przestrzennych przy uwzględnieniu dążenia do minimalizowania transportochłonności układu przestrzennego.</p>	<p>Lokalizowanie nowej zabudowy mieszkaniowej w sposób umożliwiający mieszkańcom maksymalne wykorzystanie publicznego transportu zbiorowego jako podstawowego środka transportu.</p>	<p>Zapewnianie rozwiązań przestrzennych, ułatwiających przemieszczanie się pieszych i rowerzystów.</p>	<p>Dążenie do planowania i lokalizowania nowej zabudowy:</p> <p>a) na obszarach o w pełni wykształconej zwartej strukturze funkcjonalno-przestrzennej, w granicach jednostki osadniczej w rozumieniu art. 2 pkt 1 ustawy z dnia 29 sierpnia 2003 r. o urzędowych nazwach miejscowości i obiektów fizjograficznych (Dz. U. z 2019 r. poz. 1443), w szczególności poprzez</p>	
<p>Art. 1 ust 3, w związku z art.15 ust 1 pkt 1</p>								
<p>Art. 1 ust 4., w związku z art.15 ust 1 pkt 1</p>								

	<p>uzupełnianie istniejącej zabudowy, b) na terenach położonych na obszarach innych niż wymienione w lit. a, wyłączenie w sytuacji braku dostatecznej ilości terenów przeznaczonych pod dany rodzaj zabudowy położonych na obszarach, o których mowa w lit. a; przy czym w pierwszej kolejności na obszarach w najwyższym stopniu przygotowanych do zabudowy, przez co rozumie się obszary charakteryzujące się najlepszym dostępem do sieci komunikacyjnej oraz najlepszym stopniem wyposażenia w sieci wodociągowe, kanalizacyjne, elektroenergetyczne, gazowe, ciepłownicze oraz sieci i urządzenia telekomunikacyjne, adekwatnych dla nowej, planowanej zabudowy</p>	
<p>Art. 15 ust. 1 pkt 2 i 3 ustawy o planowaniu i zagospodarowaniu przestrzennym (t.j. Dz.U. Dz. U. z 2018 r. poz. 1945, z 2019 r. poz. 60, 235, 730, 1009, 1524, 1696, 1716, 1815)</p>	<p>Pkt 2</p>	<p>Analiza zmian w zagospodarowaniu przestrzennym gminy, o której mowa w art. 32., ust. 1 ustawy z dnia 27 marca 2003 r., o planowaniu i zagospodarowaniu przestrzennym została sporządzona przez Burmistrza Miasta Chojnice w 2014 r. Zgodnie z art. 32., ust 2, Burmistrz Miasta Chojnice przekazał Radzie Miejskiej w Chojnicach wyniki analizy. Rada Miejska w Chojnicach podjęła uchwałę w sprawie aktualności planów miejscowych i studium gminy: Suchwała Nr XLVIII/571/18 Rady Miejskiej w Chojnicach z dnia 1 października 2018 r. sprawie aktualności Studium uwarunkowań i kierunków zagospodarowania przestrzennego oraz planów miejscowych w mieście Chojnice. Część terenu opracowania planu miejscowego znajduje się w granicach obowiązującego miejscowego planu zagospodarowania przestrzennego który został uznany za aktualny. Wieloletni program sporządzania planów miejscowych zakłada konieczność opracowania nowych planów oraz zmian w planach obowiązujących sukcesywnie w miarę składania wniosków i oceny ich pilności, społecznego lub ekonomicznego znaczenia ale nie powodujących istotnych korekt w zakresie ustalonych funkcji. Uznaje się, iż zmiana planu miejscowego jest zgodna z analizą zmian w zagospodarowaniu przestrzennym Miasta Chojnice. Wpływ na finanse publiczne oraz budżet miasta zostały określone w Prognozie skutków finansowych sporządzonej do miejscowego planu zagospodarowania przestrzennego.</p>
<p>Pkt 3</p>		

Opinia prawna

Projekt uchwały odpowiada przepisom prawa. Nie mam uwag.

RADCA PRAWNY

 mgr Magdalena Rogińska
 BD-1393

Przewodniczący Rady Miejskiej

Antoni Szlanga

-projekt-

UCHWAŁA NR XV/.../20
RADY MIEJSKIEJ W CHOJNICACH
z dnia 24 lutego 2020 r.

w sprawie nabycia nieruchomości.

Na podstawie art. 18 ust. 2 pkt 9 lit. a ustawy z dnia 8 marca 1990 r. o samorządzie gminnym (t.j. Dz.U. z 2019r. poz. 506, 1309, 1571, 1696 i 1815) w związku z art. 24 ust. 5c ustawy z dnia 19 października 1991 r. o gospodarowaniu nieruchomościami rolnymi Skarbu Państwa (t.j. Dz.U. z 2019r. poz. 817 i 1080), uchwała się co następuje.

§ 1. Wyraża się zgodę na nabycie nieruchomości:

- 1) stanowiącej działki gruntu o numerach ewidencyjnych: 349/26 o powierzchni 732 m², 349/28 o powierzchni 194 m², 349/30 o powierzchni 30 m², 349/31 o powierzchni 5 m², położonej przy ul. Droga do Igieł w Chojnicach, zapisane w księdze wieczystej SL1C/00049520/0;
- 2) stanowiącej działkę gruntu o numerze ewidencyjnym 2636/4 o powierzchni 358 m², położonej przy ul. Lichnowskiej w Chojnicach, zapisanej w księdze wieczystej SL1C/00042528/7.

§ 2. Wykonanie uchwały powierza się Burmistrzowi Miasta Chojnice.

§ 3. Uchwała wchodzi w życie z dniem podjęcia.

BURMISTRZ MIASTA
CHOJNICE
Stary Rynek 1
89-600 Chojnice

Przewodniczący
Rady Miejskiej

Antoni Szlanga

UZASADNIENIE

Opis nieruchomości. Nieruchomości stanowią działki należące do Skarbu Państwa – Krajowego Ośrodka Wsparcia Rolnictwa i są zajęte pod drogę gminną. Użytkownikiem wieczystym gruntów jest Gmina Miejska Chojnice. Po nabyciu prawa własności dojdzie do konfuzji prawa użytkowania wieczystego oraz prawa własności.

Działki o numerach ewidencyjnych 349/26, 349/28, 349/30 są w miejscowym planie zagospodarowania przestrzennego terenu w rejonie ulicy Droga do Igieł w Chojnicach uchwalonego uchwałą Rady Miejskiej w Chojnicach nr XXIII/243/16 z dnia 16 sierpnia 2016 r. przeznaczone pod drogę publiczną lokalną o symbolu 3 KDL. Działka o numerze ewidencyjnym 349/31 jest objęta miejscowym planem zagospodarowania przestrzennego terenu pod zabudowę produkcyjno-usługowo-mieszkalną w rejonie ulic Kościerskiej i Igielskiej w Chojnicach zatwierdzonym uchwałą Rady Miejskiej w Chojnicach nr XXXVIII/453/10 z dnia 26 kwietnia 2010 r. z przeznaczeniem na teren dróg publicznych dojazdowych (0.5 KDD). Działka oznaczona numerem 2636/4 jest natomiast przeznaczona na teren drogi dojazdowej (12 KDD) w miejscowym planie zagospodarowania przestrzennego terenu pod zabudowę mieszkaniową, usługi, produkcję i zieleni pomiędzy ulicami: Lichnowską, Przemysłową, Liściastą i Długą w Chojnicach zatwierdzonym uchwałą Rady Miejskiej w Chojnicach nr VIII/98/11 z dnia 27 czerwca 2011 r.

Przedmiot uchwały. Zgoda na nabycie nieruchomości. Na podstawie z art. 24 ust. 5 c ustawy z dnia 19 października 1991 r. o gospodarowaniu nieruchomościami rolnymi Skarbu Państwa,

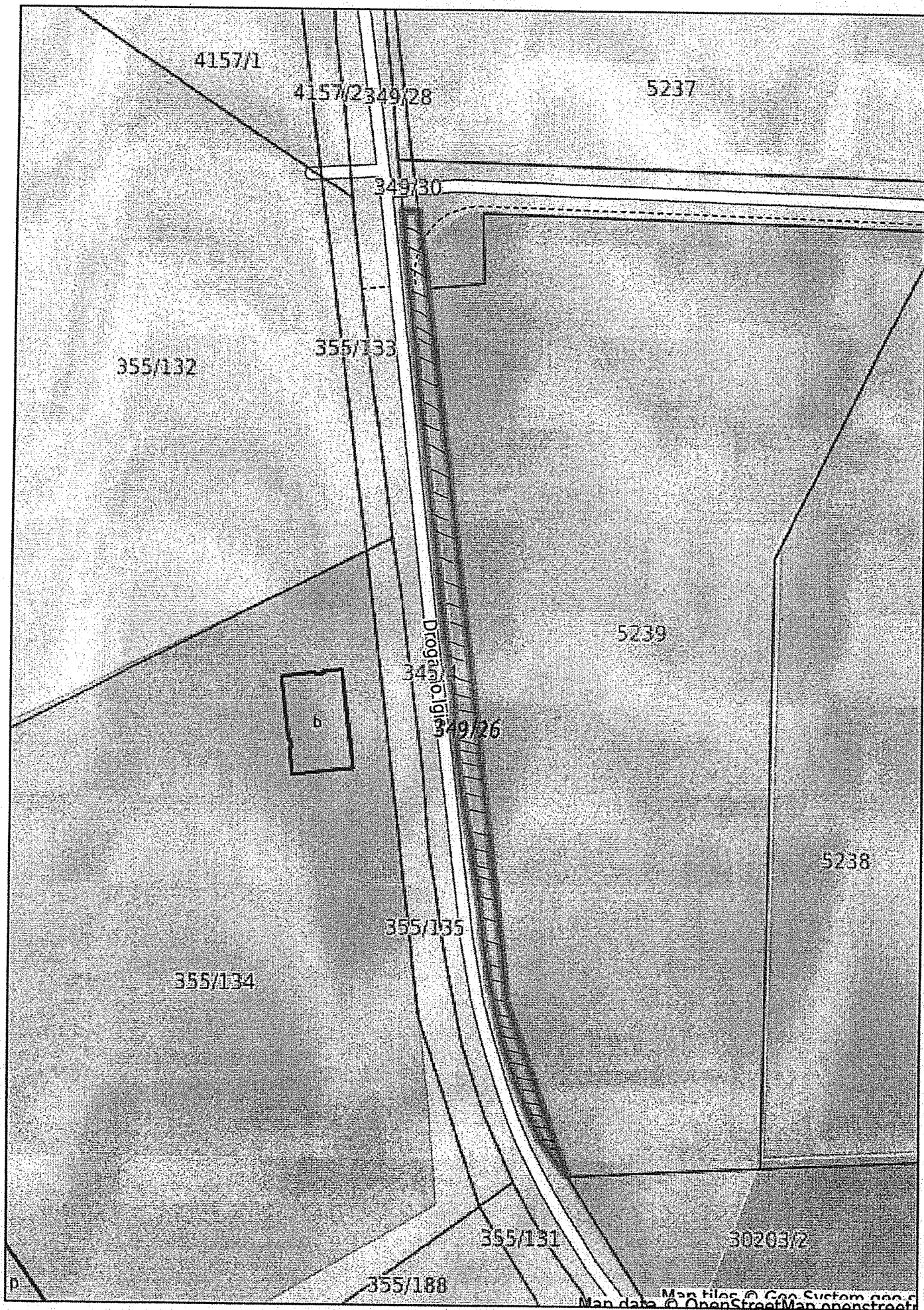
nieruchomości wchodzące w skład Zasobu, zajęte pod drogi gminne, grunty faktycznie wykorzystywane jako drogi oraz grunty przeznaczone na te cele w miejscowym planie zagospodarowania przestrzennego, a w przypadku braku miejscowego planu – w studium uwarunkowań i kierunków zagospodarowania przestrzennego gminy Krajowy Ośrodek może w drodze umowy nieodpłatnie przekazać na własność jednostce samorządu terytorialnego.

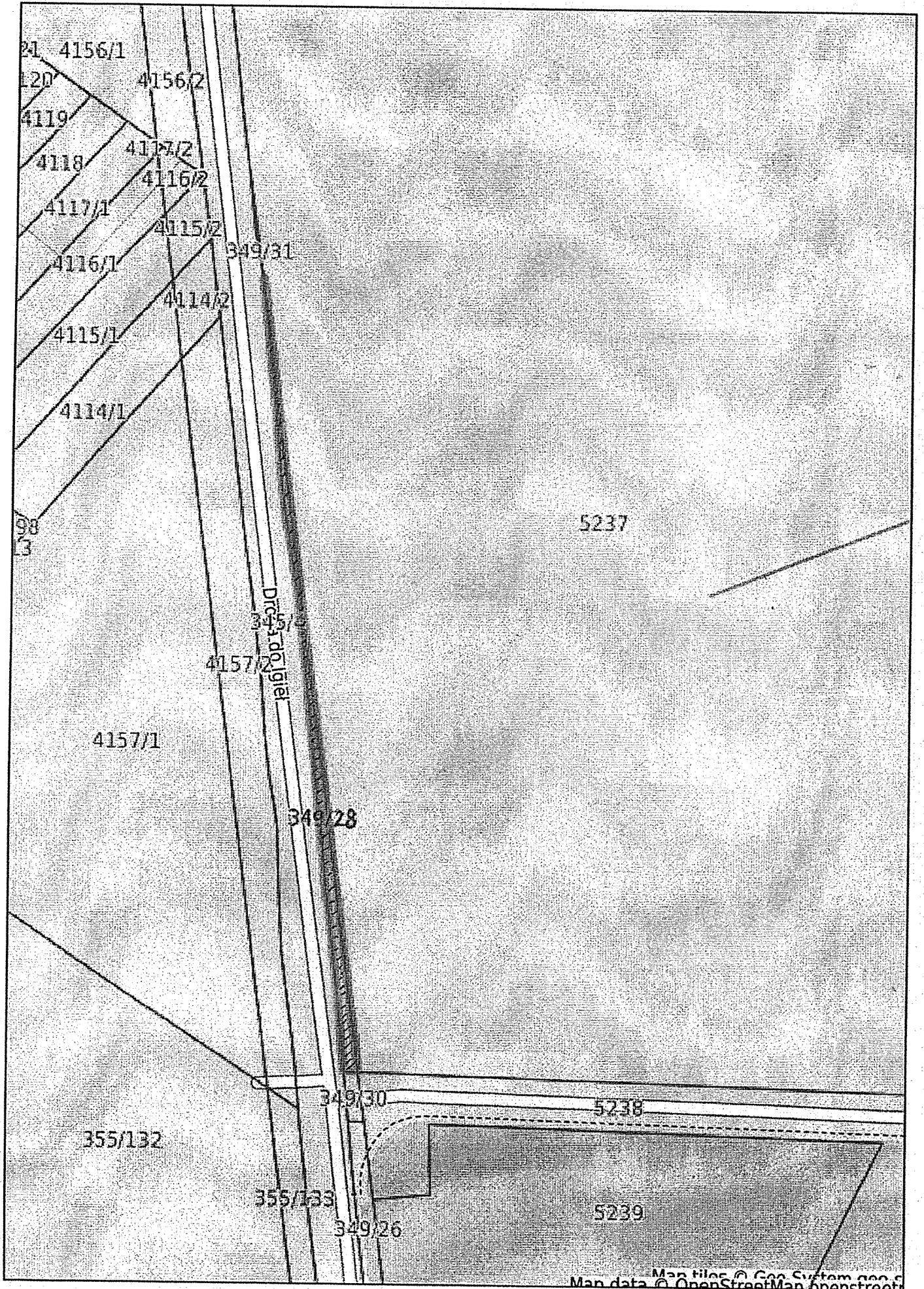
Przydatność nieruchomości dla Miasta Chojnice. Nieruchomość jest potrzebna dla celów drogowych, a także w celu budowy infrastruktury technicznej, w tym kanalizacji deszczowej realizowanej w ramach programu gospodarowania wodami deszczowymi i roztopowymi.

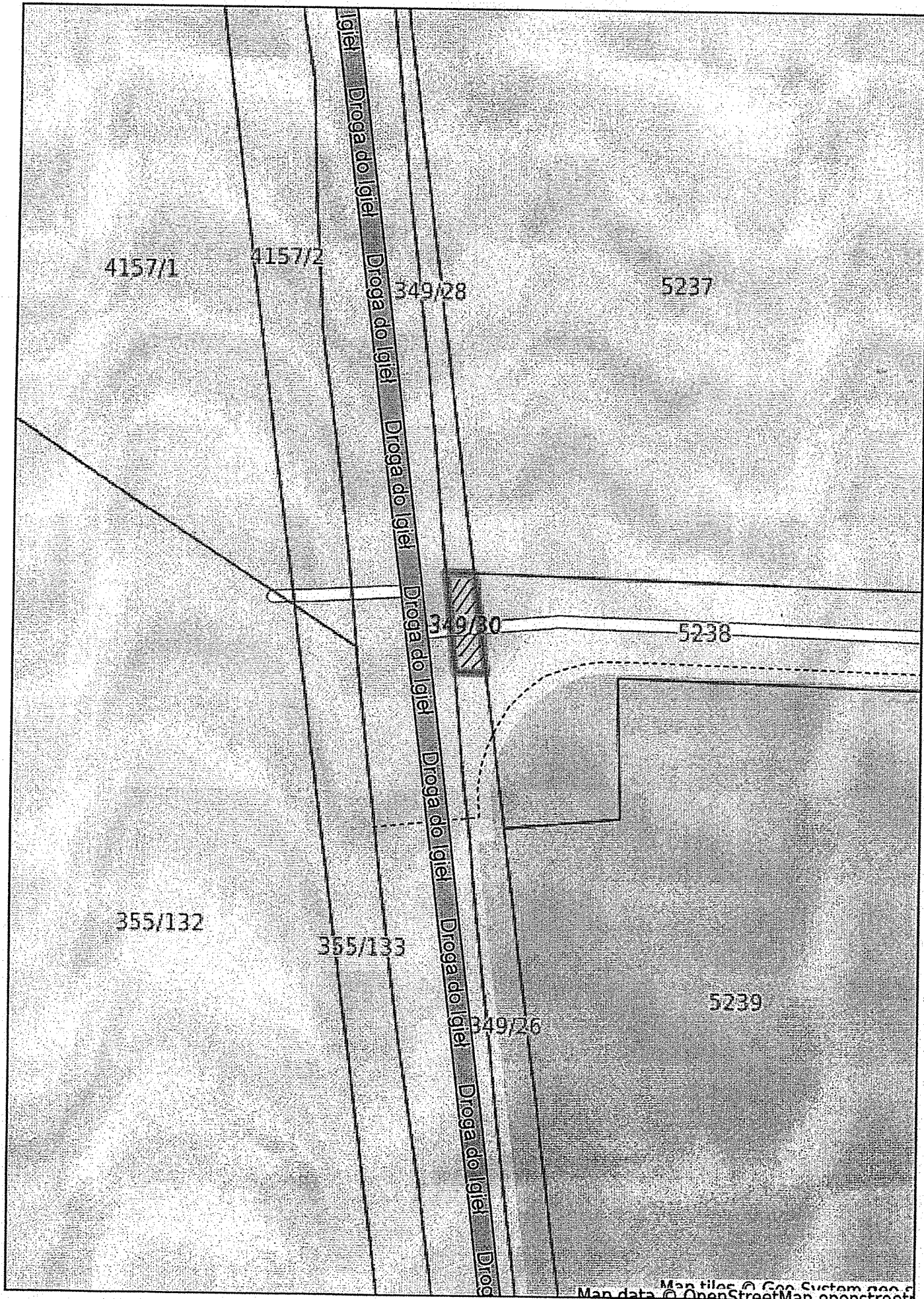
Opinia prawna

Projekt uchwały odpowiada przepisom prawa. Nie mam uwag.

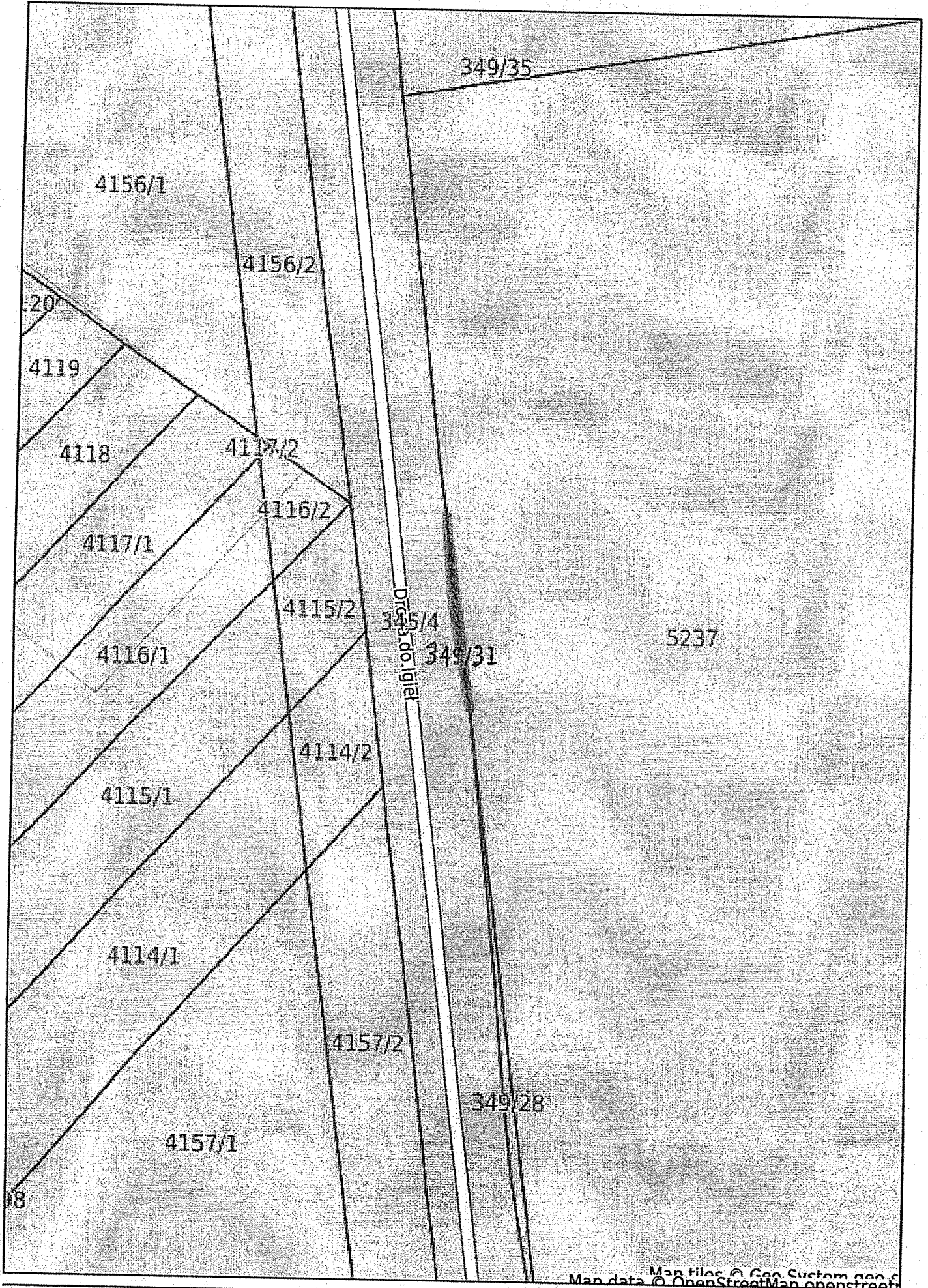
RADCA PRAWNY
Magdalena Rogińska
mgr Magdalena Rogińska
BD-1393

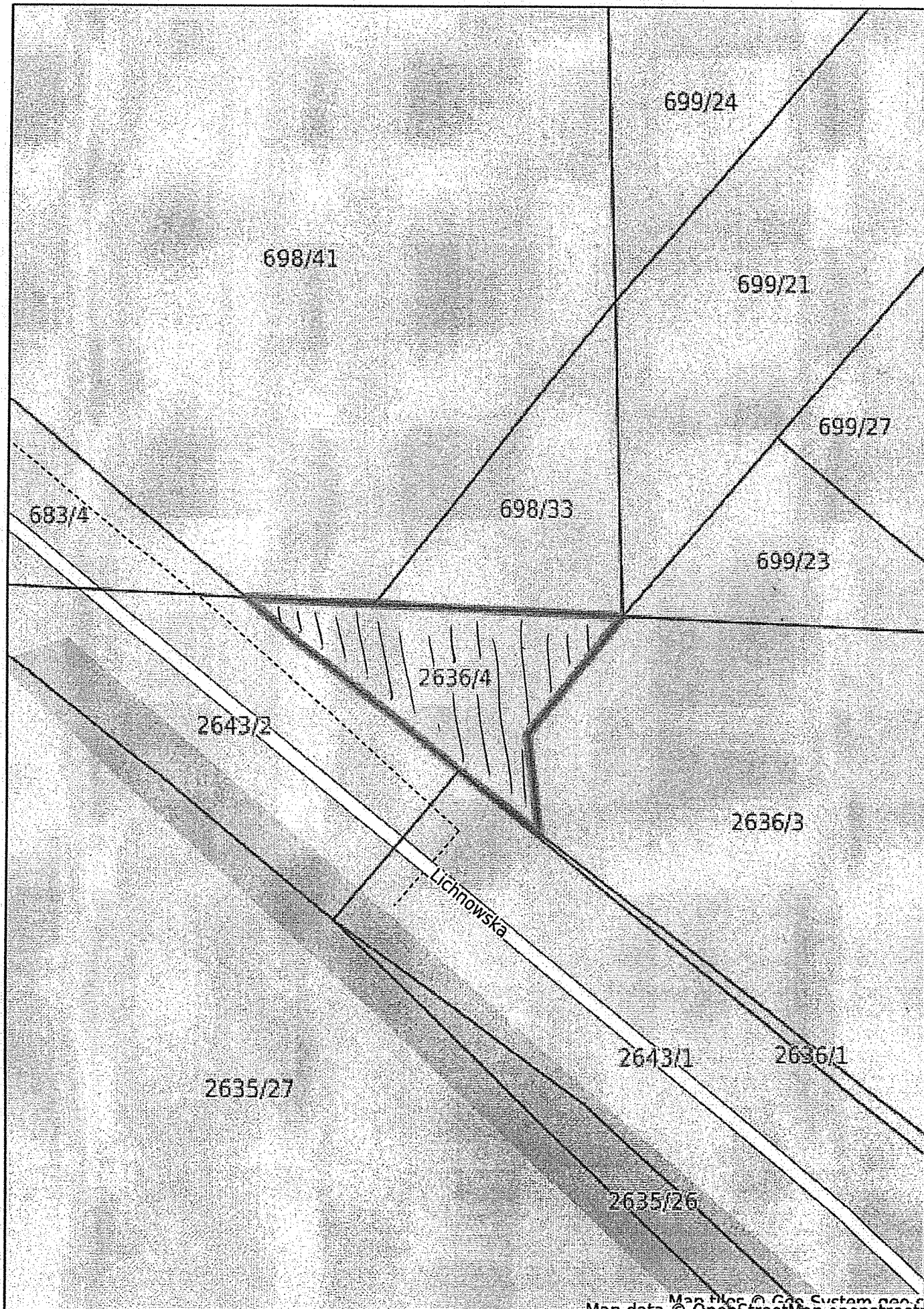






Map tiles © Geo System s.p.a.
Map data © OpenStreetMap contributors





Map data © OpenStreetMap contributors

-projekt-

UCHWAŁA NR XV/.../20
RADY MIEJSKIEJ W CHOJNICACH
z dnia 24 lutego 2020 r.

w sprawie zamiany nieruchomości.

Na podstawie art. 18 ust. 2 pkt 9 lit. a ustawy z dnia 8 marca 1990 r. o samorządzie gminnym (t.j. Dz.U. z 2019r. poz. 506, 1309, 1571, 1696 i 1815) oraz art. 14 ust. 3 i ust. 5 ustawy z dnia 21 sierpnia 1997 r. o gospodarce nieruchomościami (t.j. Dz.U. z 2020r. poz. 65), uchwala się, co następuje:

§ 1. Wyraża się zgodę na zamianę:

- 1) nieruchomości będącej własnością Gminy Miejskiej Chojnice, stanowiącej działkę nr 1549/9 o powierzchni 408 m², zapisaną w księdze wieczystej SL1C/00042203/3 położoną przy ul. Człuchowskiej w Chojnicach;
- 2) na nieruchomości będące własnością Powiatu Chojnickiego, stanowiące działki nr 1531/9 o powierzchni 30 m² i 1532/4 o powierzchni 147 m², zapisane w księdze wieczystej SL1C/00022470/9 położone przy ul. 31 Stycznia w Chojnicach.

§ 2. Wykonanie uchwały powierza się Burmistrzowi Miasta Chojnice.

§ 3. Uchwała wchodzi w życie z dniem podjęcia.

BURMISTRZ MIASTA
CHOJNICE
Stary Rynek 1
89-600 Chojnice

Przewodniczący
Rady Miejskiej

Antoni Szlanga

UZASADNIENIE

Opis nieruchomości:

Działki objęte uchwałą są niezabudowane i położone w Chojnicach przy ul. Człuchowskiej i ul. 31 Stycznia.

Przedmiot uchwały: zgoda na zamianę gruntów.

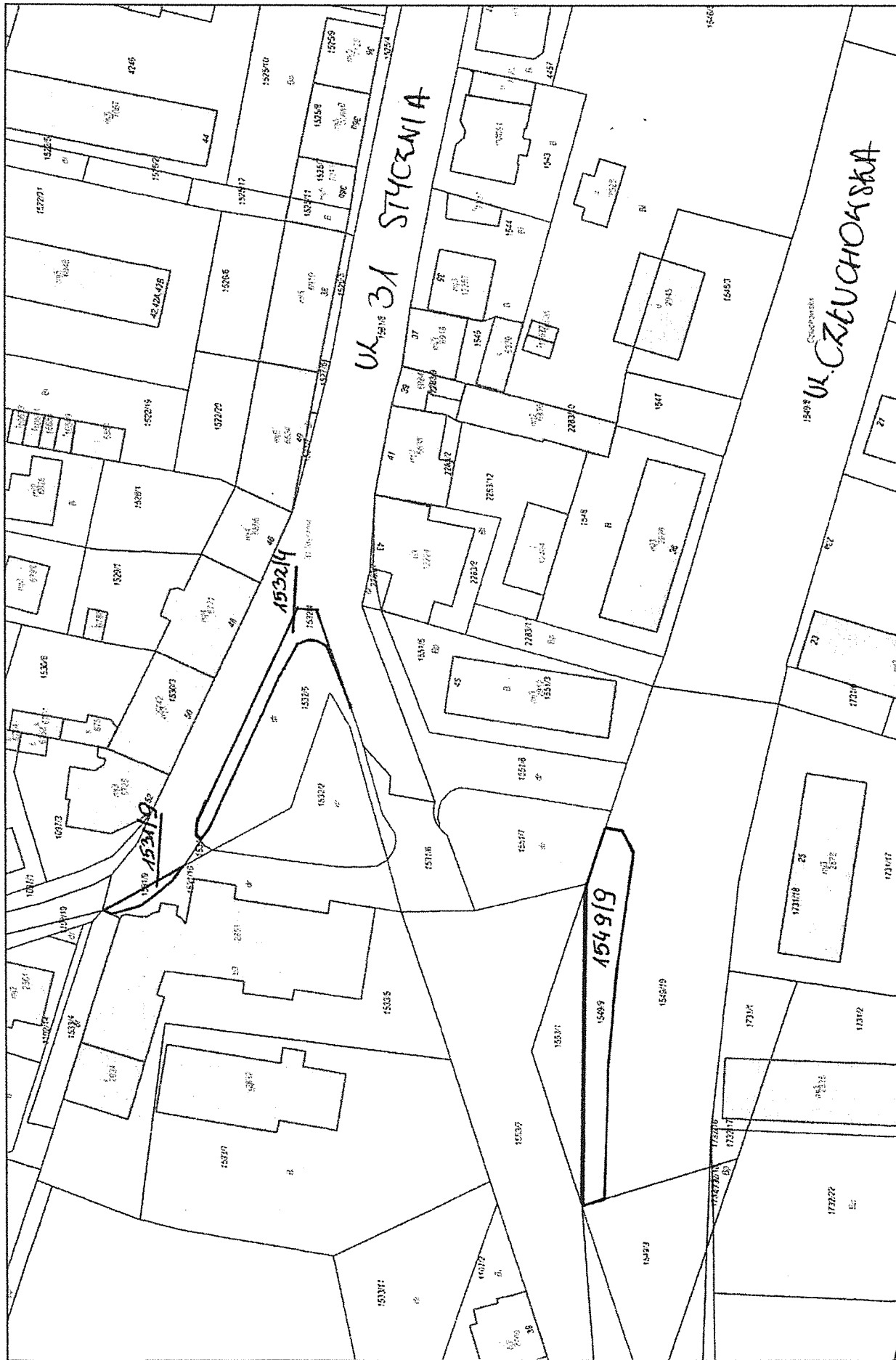
Przydatność nieruchomości dla Miasta Chojnice:

Zbywana w drodze zamiany działka 1549/9 jest zbędna do wykonywania zadań własnych gminy. Wykorzystywana jest na parking przy Starostwie Powiatowym w Chojnicach, natomiast na nabywanych działkach nr 1531/9 i 1532/4 zlokalizowany jest chodnik wraz z częścią jezdni drogi gminnej ul. 31 Stycznia. Zamiana nastąpi bez obowiązku dokonywania dopłat w przypadku różnej wartości zamienianych nieruchomości.

Opinia prawna

Projekt uchwały odpowiada przepisom prawa. Nie mam uwag.

RADCA PRAWNY
Magdalena Rogińska
mgr Magdalena Rogińska
BD-1393



-projekt-

UCHWAŁA NR XV/.../20
RADY MIEJSKIEJ W CHOJNICACH
z dnia 24 lutego 2020 r.

**w sprawie zatwierdzenia planu pracy Komisji Rewizyjnej Rady Miejskiej w Chojnicach
na 2020 rok.**

Na podstawie art. 18a ust. 3, 4 i 5, art. 21 ust. 3 ustawy z dnia 8 marca 1990 r. o samorządzie gminnym (t.j. Dz.U. z 2019r. poz. 506, 1309, 1571, 1696 i 1815), uchwała się, co następuje:

§ 1. Zatwierdza się plan pracy Komisji Rewizyjnej Rady Miejskiej w Chojnicach na 2020 rok, stanowiący załącznik do niniejszej uchwały.

§ 2. Wykonanie uchwały zleca się Komisji Rewizyjnej Rady Miejskiej w Chojnicach.

§ 3. Uchwała wchodzi w życie z dniem podjęcia.

Przewodniczący
Rady Miejskiej

Antoni Szlanga

UZASADNIENIE

Zgodnie ze Statutem Miasta Chojnice Komisja Rewizyjna przedkłada Radzie Miejskiej do zatwierdzenia plan pracy. W związku z powyższym komisja wystąpiła z wnioskiem o zatwierdzenie ustalonego przez siebie planu pracy na 2020r., który stanowi załącznik do niniejszego projektu uchwały.

Opinia prawna

Projekt uchwały odpowiada przepisom prawa.

RADCA PRAWNY
Rogińska
mgr Magdalena Rogińska
BD-1393

Plan pracy Komisji Rewizyjnej Rady Miejskiej w Chojnicach na 2020 rok

Lp.	Termin	Tematyka
1.	Styczeń	Ustalenie planu pracy Komisji na 2020 r.
2.	Marzec	Kontrola Żłobka Miejskiego w zakresie wykorzystania dotacji otrzymanej z budżetu miasta w 2019r.
3.	Kwiecień	Kontrola zadań realizowanych przez Wydział Zarządzania Kryzysowego i Ochrony Ludności Urzędu Miejskiego w Chojnicach w 2019r.
4.	Maj – czerwiec	Opiniowanie wykonania budżetu miasta Chojnice za 2019 rok i podjęcie wniosku w sprawie absolutorium dla Burmistrza Miasta Chojnice na podstawie przeprowadzonych analiz i kontroli.
5.	Wrzesień	Ocena wykonania budżetu za I półrocze 2020 roku na podstawie sprawozdania Burmistrza Miasta Chojnice.
6.	Październik	Kontrola realizacji zadań przez Galerię – Muzeum Janusza Trzebiatowskiego oraz środków finansowych wydatkowanych na ten cel w 2019r.
7.	Listopad	Kontrola burmistrza w zakresie wykorzystania środków przekazanych z budżetu miasta do spółki Promocja Regionu Chojnickiego w 2019r.
8.	Grudzień	1) Sprawozdanie z pracy Komisji Rewizyjnej za rok 2020. 2) Propozycje do planu pracy na 2021 r.

Ponadto według potrzeb komisja będzie odbywać posiedzenia w sprawach związanych z analizą i opiniowaniem materiału sesyjnego oraz rozpatrywaniem spraw bieżących.

Przewodniczący
Rady Miejskiej

Antoni Szlanga

Projekt

**UCHWAŁA NR XV/.../20
RADY MIEJSKIEJ W CHOJNICACH
z dnia 24 lutego 2020 r.**

w sprawie ogłoszenia jednolitego tekstu uchwały w sprawie uchwalenia regulaminu utrzymania czystości i porządku na terenie Gminy Miejskiej Chojnice.

Na podstawie art. 18 ust. 2 pkt 15 ustawy z dnia 8 marca 1990 r. o samorządzie gminnym (t.j. Dz.U. z 2019r. poz. 506, 1309, 1571, 1696 i 1815), art. 16 ust. 3 i 4 ustawy z dnia 20 lipca 2000 r. o ogłaszaniu aktów normatywnych i niektórych innych aktów prawnych (t.j. Dz.U. z 2019r. poz. 1461) uchwała się, co następuje:

§ 1. 1. Ogłasza się tekst jednolity Uchwały Nr XXI/222/16 Rady Miejskiej w Chojnicach z dnia 13 czerwca 2016 r. w sprawie uchwalenia regulaminu utrzymania czystości i porządku na terenie Gminy Miejskiej Chojnice (Dz.Urz.Woj.Pom. z 2016r. poz. 2425).

2. Ogłoszenie, o którym mowa w ust. 1, nastąpi w formie Obwieszczenia Rady Miejskiej w Chojnicach w sprawie ogłoszenia jednolitego tekstu uchwały w sprawie uchwalenia regulaminu utrzymania czystości i porządku na terenie Gminy Miejskiej Chojnice, zgodnie z brzmieniem załącznika do niniejszej uchwały.

§ 2. 1. Uchwała wchodzi w życie z dniem podjęcia.

2. Obwieszczenie, o którym mowa w § 1 ust. 2, podlega ogłoszeniu w Dzienniku Urzędowym Województwa Pomorskiego.

Przewodniczący
Rady Miejskiej

Antoni Szlanga

Załącznik do uchwały Nr XV/.../20
Rady Miejskiej w Chojnicach
z dnia 24 lutego 2020 r.

**OBWIESZCZENIE
RADY MIEJSKIEJ W CHOJNICACH**

z dnia 24 lutego 2020 r.

**w sprawie ogłoszenia jednolitego tekstu uchwały w sprawie uchwalenia regulaminu utrzymania czystości
i porządku na terenie Gminy Miejskiej Chojnice**

1. Na podstawie art.16 ust.3 ustawy z dnia 20 lipca 2000 r. o ogłaszaniu aktów normatywnych i niektórych innych aktów prawnych ogłasza się w załączniku do niniejszego obwieszczenia jednolity tekst Uchwały Nr XXI/222/16 Rady Miejskiej w Chojnicach z 13 czerwca 2016 r. w sprawie uchwalenia regulaminu utrzymania czystości i porządku na terenie Gminy Miejskiej Chojnice (Dz.Urz.Woj.Pom. z 2016r. poz. 2425), z uwzględnieniem zmian wprowadzonych:

- 1) Wyrokiem II SA/Gd 42/19 Wojewódzkiego Sądu Administracyjnego w Gdańsku z 5 marca 2019 r. w przedmiocie uchwalenia regulaminu utrzymania czystości i porządku na terenie Gminy Miejskiej Chojnice (Dz.Urz.Woj.Pom. z 2019r. poz. 2846).
2. Obwieszczenie wchodzi w życie z dniem ogłoszenia.

Przewodniczący
Rady Miejskiej

Antoni Szlanga

Załącznik do obwieszczenia
Rady Miejskiej w Chojnicach
z 24 lutego 2020 r.

**Uchwała Nr XXI/222/16
Rady Miejskiej w Chojnicach
z dnia 13 czerwca 2016 r.
w sprawie uchwalenia regulaminu utrzymania czystości i porządku
na terenie Gminy Miejskiej Chojnice.**

(tekst jednolity)

Na podstawie art. 18 ust. 2 pkt 15 ustawy z dnia 8 marca 1990r. o samorządzie gminnym (tekst jednolity: Dz.U. z 2016r. poz. 446), w związku z art. 4 ust. 1 i 2 ustawy z dnia 13 września 1996r. o utrzymaniu czystości i porządku w gminach (tekst jednolity: Dz.U. z 2016r. poz. 250), po zasięgnięciu opinii Państwowego Powiatowego Inspektora Sanitarnego w Chojnicach, uchwała się, co następuje:

§ 1. Uchwała się regulamin utrzymania czystości i porządku na terenie Gminy Miejskiej Chojnice, stanowiący załącznik do niniejszej uchwały.

§ 2. Wykonanie uchwały powierza się Burmistrzowi Miasta Chojnice.

§ 3. Traci moc uchwała Nr XLVI/515/14 Rady Miejskiej w Chojnicach z dnia 22 września 2014r. w sprawie uchwalenia regulaminu utrzymania czystości i porządku na terenie Gminy Miejskiej Chojnice (Dz. Urz. Woj. Pom. z 2014r. poz. 3296).

§ 4. Uchwała wchodzi w życie po upływie 14 dni od dnia jej ogłoszenia w Dzienniku Urzędowym Województwa Pomorskiego.

Przewodniczący
Rady Miejskiej

Mirosław Janowski

Załącznik do Uchwały Nr XXI/222/16
Rady Miejskiej w Chojnicach
z dnia 13 czerwca 2016 r.

REGULAMIN UTRZYMANIA CZYSTOŚCI I PORZĄDKU NA TERENIE GMINY MIEJSKIEJ CHOJNICE

Rozdział 1.

Wymagania w zakresie utrzymania czystości i porządku na terenie nieruchomości

§ 1. Właściciele nieruchomości zapewniają utrzymanie nieruchomości w należytym stanie sanitarno - porządkowym.

§ 2. 1. Właściciele nieruchomości obowiązani są do prowadzenia selektywnego zbierania następujących rodzajów odpadów:

- 1) przeterminowanych leków;
- 2) chemikaliów;
- 3) zużytych baterii i akumulatorów innych niż przemysłowe i samochodowe;
- 4) zużytego sprzętu elektrycznego i elektronicznego;
- 5) mebli i innych odpadów wielkogabarytowych;
- 6) odpadów budowlanych i rozbiórkowych;
- 7) zużytych opon;
- 8) odpadów komunalnych ulegających biodegradacji, w tym zielonych;
- 9) papieru i tektury;
- 10) szkła;
- 11) tworzywa sztucznego;
- 12) metali;
- 13) opakowania wielomateriałowe;
- 14) popiołu.

2. Odpady, o których mowa w ust. 1, właściciele nieruchomości obowiązani są zbierać i gromadzić z chwilą ich powstania, uprzednio poddając je segregacji.

3. Papier i tekturę, tworzywa sztuczne, metale oraz opakowania wielomateriałowe należy gromadzić i przekazywać łącznie w jednym pojemniku.

4. Szkło należy gromadzić w osobnym pojemniku.

5. Meble i inne odpady wielkogabarytowe należy wystawić przed posesję do krawężnika lub przy pergolach śmietnikowych w terminach podanych w powszechnie udostępnionym harmonogramie, w sposób nieutrudniający przejścia lub przejazdu i odbierania odpadów.

6. Odpady budowlane i rozbiórkowe należy zbierać i gromadzić w osobnych kontenerach lub workach przeznaczonych do tego rodzaju odpadów i przekazywać firmie wpisanej do rejestru działalności regulowanej w zakresie odbierania odpadów komunalnych od właścicieli nieruchomości lub do Punktu Selektywnej Zbiórki Odpadów Komunalnych (PSZOK).

7. Odpady niebezpieczne należy przekazywać do punktów ich zbiórki lub rozmieszczonych na terenie miasta pojemników, w tym:

- 1) przeterminowane leki, do pojemników ustawionych w przychodniach, których adresy są dostępne na stronach internetowych Urzędu Miejskiego w Chojnicach;

- 2) zużyte baterie, do pojemników ustawionych w sklepach ze sprzętem oświetleniowym, elektrycznym, urzędach, placówkach oświatowych, itp.;
- 3) pozostałe odpady niebezpieczne, tj. opakowania po farbach, kleje, rozpuszczalniki, aerozole, środki czyszczące, wywabiacze plam, środki do konserwacji drewna oraz opakowania po tych substancjach, a także lampy fluorescencyjne i akumulatory do Punktu Selektywnej Zbiórki Odpadów Komunalnych (PSZOK).

8. Zużyty sprzęt elektryczny i elektroniczny pochodzący z gospodarstw domowych należy przekazywać:

- 1) do Punktu Selektywnej Zbiórki Odpadów Komunalnych (PSZOK);
- 2) podmiotom zbierającym zużyty sprzęt elektryczny i elektroniczny;
- 3) w sklepach w wymianie stary produkt za nowy;
- 4) podczas organizowanych zbiórek mobilnych w terminach podanych w powszechnie udostępnionym harmonogramie.

9. Odpady komunalne ulegające biodegradacji, w tym zielone powinno się w pierwszej kolejności poddać kompostowaniu na terenie nieruchomości, na której powstały, przy czym nie może to powodować uciążliwości dla użytkowników sąsiednich nieruchomości lub jeżeli kompostowanie jest niemożliwe należy gromadzić je w miesiącach od 1 kwietnia do 31 października każdego roku w pojemniku koloru brązowego, natomiast w pozostałym okresie odpady te gromadzimy w pojemniku na odpady zmieszane.

10. Powstający w gospodarstwach domowych popiół paleniskowy należy gromadzić w miesiącach od 1 listopada do 31 marca każdego roku w pojemniku koloru brązowego, natomiast w pozostałym okresie w pojemniku na odpady zmieszane.

11. Zużyte opony należy dostarczać samodzielnie do Punktu Selektywnej Zbiórki Odpadów Komunalnych (PSZOK). Wyjątkiem są terminy zbiórek mobilnych, kiedy to zużyte opony należy wystawiać przed posesję.

12. Dopuszcza się przekazanie niektórych z wymienionych w ust. 1 pkt 1-14 grup odpadów do Punktu Selektywnej Zbiórki Odpadów Komunalnych – PSZOK, prowadzonym przy Regionalnej Instalacji Przetwarzania Odpadów Komunalnych w Nowym Dworze na warunkach określonych przez prowadzącego instalację. Warunki te będą dostępne wszystkim mieszkańcom na tablicy przy PSZOK-u oraz na stronie internetowej prowadzącego RIPOK.

§ 3. Właściciele nieruchomości zapewniają utrzymanie czystości i porządku na terenie nieruchomości poprzez:

1) Ustawienie i opróżnianie koszy ulicznych, przy głównych ciągach pieszych na terenach:

- a) osiedli mieszkaniowych - przez zarządców tych osiedli,
- b) przystanków - przez Gminę Miejską Chojnice,
- c) obiektów użyteczności publicznej - przez zarządców tych obiektów,
- d) placówek handlowych - przez prowadzących działalność w tych placówkach,
- e) dróg - przez Gminę Miejską Chojnice.

2) Uprzątnięcie i utrzymanie dróg wewnętrznych, pieszojezdni i chodników na terenach osiedli mieszkaniowych należy to do obowiązków zarządców (np. spółdzielni mieszkaniowych, administracji, itp.).

§ 4.1. Właściciel nieruchomości zobowiązany jest do uprzątnięcia błota, śniegu, lodu i innych zanieczyszczeń z części nieruchomości udostępnionej do użytku publicznego poprzez:

- 1) uprzątnięcie mechaniczne lub ręczne;
- 2) usunięcie za pomocą środków chemicznych, jeżeli środki te zostały do tego celu prawnie dopuszczone.

2. Jeżeli przy chodniku wyznaczone jest przejście dla pieszych, na wysokości tego przejścia chodnik należy oczyszczać na całej szerokości.

3. Na częściach nieruchomości udostępnianych do użytku publicznego innych niż opisane w ust. 2 uprzątnięcie powinno nastąpić na chodnikach – do 2/3 szerokości.

4. Do usuwania śniegu lub lodu na części nieruchomości udostępnionej do użytku publicznego, przy której występują tereny zieleni lub zadrzewienia, ust. 1 pkt 2, nie stosuje się.

5. Właściciel nieruchomości ma obowiązek uprzątnąć zanieczyszczenia wskazane w ust. 1 w sposób niezanieczyszczający jezdni lub ścieżek rowerowych, a w przypadku usuwania śniegu lub lodu z użyciem środków określonych w ust. 1 pkt 2, w sposób uniemożliwiający przedostanie się tych środków do korzeni roślin.

§ 5. 1. Mycie pojazdów samochodowych poza myjniami może odbywać się na własnej posesji wyłącznie przy użyciu środków ulegających biodegradacji lub czystej wody bez detergentów.

2. Mycie pojazdów na własnej posesji może być dokonywane wyłącznie w części obejmującej nadwozie pojazdu.

3. Naprawa pojazdów samochodowych poza warsztatami samochodowymi może odbywać się wyłącznie w zakresie obejmującym drobne naprawy własnych samochodów oraz pod warunkiem:

- 1) nie powodowania uciążliwości dla właścicieli sąsiednich nieruchomości oraz negatywnego oddziaływania na środowisko w tym emisji hałasu lub spalin;
- 2) gromadzenia powstających odpadów w urządzeniach do tego przeznaczonych;
- 3) zabezpieczenia przed przedostawaniem się płynów samochodowych do środowiska.

Rozdział 2.

Rodzaje i minimalna pojemność pojemników przeznaczonych do zbierania odpadów komunalnych na terenie nieruchomości oraz warunki rozmieszczania tych pojemników i ich utrzymania w odpowiednim stanie sanitarnym, porządkowym i technicznym

§ 6. 1. W celu realizacji obowiązku utrzymania czystości i porządku na terenie nieruchomości zlokalizowanych na terenie miasta stosować można:

- 1) worki o minimalnej pojemności 500 litrów wykonane z tkaniny foliowanej lub niefoliowanej - do zbierania odpadów budowlanych i rozbiórkowych;
- 2) pojemnik 120 litrowy wykonany z tworzywa sztucznego z 2 kółkami;
- 3) pojemnik 240 litrowy wykonany z tworzywa sztucznego z 2 kółkami;
- 4) pojemnik 360 litrowy wykonany z tworzywa sztucznego z 2 kółkami;
- 5) pojemnik 660 litrowy wykonany z tworzywa sztucznego z 4 kółkami;
- 6) pojemnik 1100 litrowy wykonany z metalu lub tworzywa sztucznego z 4 kółkami;
- 7) pojemnik 6000 litrowy wykonany z metalu, kryty lub odkryty;
- 8) pojemnik 7500 litrowy wykonany z metalu, kryty lub odkryty;
- 9) pojemnik 8000 litrowy wykonany z metalu, kryty lub odkryty;
- 10) pojemnik 10000 litrowy wykonany z metalu, kryty lub odkryty;
- 11) pojemniki siatkowe i z tworzywa sztucznego oznaczone odpowiednimi kolorami w stosunku do każdego rodzaju odpadu zbieranego selektywnie o pojemności od 1,5 m³ do 3 m³.

2. Pojemniki metalowe i z tworzywa sztucznego określone w ust. 1, przeznaczone do gromadzenia zmieszanych odpadów komunalnych oraz przeznaczone do gromadzenia odpadów określonych w § 2 ust. 1 pkt 8-14 powinny być utrzymane w kolorze:

- 1) żółtym, w zakresie obejmującym pojemniki do gromadzenia papieru i tektury, tworzywa sztucznego, metali oraz opakowań wielomateriałowych;
- 2) zielonym, w zakresie obejmującym pojemniki do gromadzenia szkła;
- 3) brązowym, w zakresie obejmującym pojemniki do gromadzenia odpadów komunalnych ulegających biodegradacji, w tym zielonych /popiołu;
- 4) czarnym lub szarym, w zakresie obejmującym pojemniki do gromadzenia zmieszanych odpadów komunalnych.

3. Pojemniki, o których mowa w ust. 1 pkt 2-6 powinny posiadać konstrukcję umożliwiającą ich opróżnianie grzebieniowym lub widłowym mechanizmem załadowniczym pojazdów odbierających odpady.

4. W okresie do 31.12.2016 roku dopuszcza się stosowanie pojemników na zmieszane odpady komunalne w kolorach innych niż wskazane w ust. 2 pkt 4.

5. Na pojemnikach, o których mowa w ust. 1 właściciel pojemnika oprócz własnego logo umieszcza w widocznym miejscu niezmywalną naklejkę lub trwałą napis o formacie minimalnym A5 dla danego rodzaju odpadu określonego w ust. 2:

- 1) „PAPIER I TWORZYWA SZTUCZNE” – wykonany widoczną czcionką, w przypadku pojemnika na odpady określone w ust. 2 pkt 1;
- 2) „SZKŁO” - wykonany widoczną czcionką w przypadku pojemnika na odpady określone w ust. 2 pkt 2;
- 3) „ODPADY ZIELONE/POPIÓŁ” - wykonany widoczną czcionką w przypadku pojemnika na odpady określone w ust. 2 pkt 3;
- 4) „ODPADY ZMIESZANE” – wykonany widoczną czcionką w przypadku pojemnika na odpady określone w ust. 2 pkt 4.

6. Zbieranie zmieszanych odpadów komunalnych następuje w pojemnikach, o których mowa w ust. 1 pkt 2-10.

7. W przypadku wyboru metody selektywnej zbiórki odpadów komunalnych na terenie nieruchomości, na których zamieszkują mieszkańcy ustala się minimalne pojemności pojemników określonych w § 6 ust. 2:

1) W przypadku zabudowy jednorodzinnej:

Liczba osób zamieszkujących daną nieruchomość	Minimalna pojemność pojemnik/a/ów na odpady zmieszane	Minimalna pojemność pojemnik/a/ów na papier i tworzywa sztuczne	Minimalna pojemność pojemnik/a/ów na szkło	Minimalna pojemność pojemnik/a/ów na odpady zielone/popioł
do 4 osób	120l	120l	120l	120l
5-8 osób	240l	240l		
9-12 osób	360l	360l		
powyżej 12 osób	480l	480l		240l

2) W przypadku zabudowy wielolokalowej, określa się minimalną pojemność pojemnika w wysokości 30 litrów na jednego mieszkańca zamieszkującego nieruchomość dla każdej frakcji odpadów;

3) W przypadku domków letniskowych lub innych nieruchomości wykorzystywanych na cele rekreacyjno-wypoczynkowe, wykorzystywanych jedynie przez część roku, określa się minimalną pojemność pojemników dla danej nieruchomości: 120 l na odpady zmieszane, 120 l na papier i tworzywa sztuczne, 120 l na szkło oraz 120 l na odpady zielone/popioł.

8. W przypadku wyboru metody zmieszanego (niesegregowanego) zbierania odpadów komunalnych na terenie nieruchomości, na których zamieszkują mieszkańcy ustala się minimalne pojemności pojemników, określonych w § 6 ust. 2 pkt. 4:

1) W przypadku zabudowy jednorodzinnej:

Liczba osób zamieszkujących daną nieruchomość	Minimalna pojemność pojemnik/a/ówna odpady zmieszane
do 4 osób	240l
5-8 osób	480l
9-12 osób	720l
powyżej 12 osób	960l

2) W przypadku zabudowy wielolokalowej, określa się minimalną pojemność pojemnika w wysokości 30 litrów na jednego mieszkańca zamieszkującego nieruchomość dla frakcji odpadów;

3) W przypadku domków letniskowych lub innych nieruchomości wykorzystywanych na cele rekreacyjno-wypoczynkowe, wykorzystywanych jedynie przez część roku, określa się minimalną pojemność pojemnika dla danej nieruchomości: 240 l na odpady zmieszane.

9. Pojemniki przeznaczone do zbierania zmieszanych odpadów komunalnych z nieruchomości niezamieszkałych opróżniane w dwutygodniowym cyklu odbioru powinny mieć pojemność odpowiadającą, co najmniej:

- 1) 2 litrom na każdego pracownika i ucznia dla budynków użyteczności publicznej i placówek oświatowych;
- 2) 30 litrom na każde 10 m² powierzchni użytkowej, jednak, co najmniej jeden pojemnik o pojemności 120 litrów na lokal, dla lokali handlowych;
- 3) 10 litrom na jedno miejsce konsumpcyjne dla lokali gastronomicznych, jednak, co najmniej jeden pojemnik o pojemności 120 litrów; dotyczy to także miejsc w ogródkach zlokalizowanych na zewnątrz lokalu;
- 4) 120 litrom, dla ulicznych punktów szybkiej konsumpcji;
- 5) 120 litrom na każdych 10 pracowników, dla zakładów rzemieślniczych, usługowych i produkcyjnych w odniesieniu do pomieszczeń biurowych i socjalnych;
- 6) 20 litrom na jedno łóżko, dla domów opieki, hoteli, pensjonatów oraz innych nieruchomości o podobnej funkcji.

10. Pojemność pojemników, o których mowa w ust. 9 może być proporcjonalnie mniejsza pod warunkiem opróżniania i wywozu odpadów w nich zgromadzonych częściej niż raz na dwa tygodnie.

§ 7. 1. Obowiązkiem właściciela nieruchomości jest utrzymywanie pojemników na odpady w odpowiednim stanie sanitarnym, porządkowym i technicznym poprzez:

- 1) wrzucanie do pojemników o określonych kolorach lub oznaczeniach wyłącznie odpadów do nich przeznaczonych;
- 2) zamykanie pojemników wyposażonych w klapy w celu zabezpieczenia przed dostępem wód opadowych;
- 3) stosowanie ilości i pojemności pojemników proporcjonalnie do potrzeb w celu niedopuszczania do przeciążania pojemników;
- 4) ¹⁾ (uchylony)
- 5) zabrania się wrzucania gorącego popiołu do pojemników do tego przeznaczonych.

2. Obowiązkiem właściciela pojemników jest poddawanie ich, co najmniej jeden raz w roku czyszczeniu preparatami usuwającymi drobnoustroje, owady oraz nieprzyjemne zapachy, z zachowaniem przepisów ochrony środowiska.

Rozdział 3.

Częstotliwość i sposoby pozbywania się odpadów komunalnych i nieczystości ciekłych z terenu nieruchomości oraz terenów przeznaczonych do użytku publicznego

§ 8. 1. Pozbywanie się odpadów komunalnych przez właścicieli nieruchomości odbywa się poprzez ich umieszczenie w odpowiednich pojemnikach, a następnie odebranie ich przez przedsiębiorcę odbierającego odpady.

2. Właściciel nieruchomości obowiązany jest udostępnić pojemniki przeznaczone do zbierania odpadów komunalnych, w dniu odbierania tych odpadów od godz. 6.00, w szczególności poprzez ich wystawienie poza teren nieruchomości przy granicy posesji, w miejsce umożliwiające swobodny do nich dojazd.

¹⁾Przez Wyrok II SA/Gd 42/19 Wojewódzkiego Sądu Administracyjnego w Gdańsku z 5 marca 2019 r. w przedmiocie stwierdzenia nieważności części przepisów Uchwały Nr XXI/222/16 Rady Miejskiej w Chojnicach z dnia 13 czerwca 2016 r. w sprawie uchwalenia regulaminu utrzymania czystości i porządku na terenie Gminy Miejskiej Chojnice (Dz.Urz.Woj.Pom. z 2019r. poz. 2846).

3. Dla właścicieli nieruchomości niezamieszkałych ustala się obowiązkową częstotliwość pozbywania się zmieszanych odpadów komunalnych oraz odpadów komunalnych ulegających biodegradacji, w tym zielonych z terenu zabudowy jednorodzinnej, nie rzadziej niż raz na dwa tygodnie, natomiast z zabudowy wielolokalowej w okresie od 1 kwietnia do 31 października każdego roku, nie rzadziej niż raz na tydzień, w pozostałym zaś okresie, czyli od 1 listopada do 31 marca każdego roku, nie rzadziej niż raz na dwa tygodnie.

4. Dla właścicieli nieruchomości zamieszkałej jednorodzinnej ustala się obowiązkową minimalną częstotliwość zbiórki pojemnika oznaczonego, jako:

- 1) „ODPADY ZMIESZANE”, nie rzadziej niż raz na dwa tygodnie;
- 2) „PAPIER I TWORZYWA SZTUCZNE”, nie rzadziej niż raz na dwa tygodnie;
- 3) „SZKŁO”, nie rzadziej niż raz na sześć tygodni;
- 4) „ODPADY ZIELONE/POPIÓŁ”, nie rzadziej niż raz na dwa tygodnie.

5. Dla właścicieli nieruchomości zamieszkałej wielolokalowej ustala się obowiązkową minimalną częstotliwość zbiórki pojemnika oznaczonego, jako:

- 1) „ODPADY ZMIESZANE”, nie rzadziej niż raz na tydzień;
- 2) „PAPIER I TWORZYWA SZTUCZNE”, nie rzadziej niż raz na dwa tygodnie;
- 3) „SZKŁO”, nie rzadziej niż raz na sześć tygodni;
- 4) „ODPADY ZIELONE/POPIÓŁ”, odpady zielone nie rzadziej niż raz na tydzień/popiół nie rzadziej niż raz na dwa tygodnie.

6. Dla właścicieli domków letniskowych lub innych nieruchomości wykorzystywanych na cele rekreacyjno-wypoczynkowe, wykorzystywanych jedynie przez część roku ustala się obowiązkową minimalną częstotliwość zbiórki pojemnika oznaczonego, jako:

- 1) „ODPADY ZMIESZANE”, nie rzadziej niż raz na dwa tygodnie;
- 2) „PAPIER I TWORZYWA SZTUCZNE”, nie rzadziej niż raz na dwa tygodnie;
- 3) „SZKŁO”, nie rzadziej niż raz na sześć tygodni;
- 4) „ODPADY ZIELONE/POPIÓŁ”, nie rzadziej niż raz na dwa tygodnie.

7. Zużyty sprzęt elektryczny i elektroniczny, odpady wielkogabarytowe oraz opony będą odbierane w terminach wyznaczonych przez przedsiębiorcę odbierającego odpady komunalne, przy czym ustala się częstotliwość zbiórki tej frakcji odpadów, nie rzadziej niż dwa razy w roku.

8. Odbiór odpadów wielkogabarytowych poza ustalonym harmonogramem oraz odpadów budowlanych będzie realizowany na podstawie indywidualnego zgłoszenia właściciela nieruchomości za oddzielną opłatą. Termin odbioru odpadów nie może być dłuższy niż 3 dni od daty zgłoszenia.

§ 9. Właściciele nieruchomości, na których nie zamieszkują mieszkańcy, a powstają odpady komunalne są zobowiązani do zawarcia indywidualnej umowy z przedsiębiorstwem wpisanym do rejestru działalności regulowanej w zakresie odbierania odpadów komunalnych od właścicieli nieruchomości, którego przedmiotem będzie odbiór odpadów komunalnych z terenu nieruchomości.

§ 10. 1. Właściciele nieruchomości obowiązani są do pozbywania się nieczystości ciekłych z terenu nieruchomości w sposób systematyczny, nie dopuszczając do przepelnienia się urządzeń do gromadzenia nieczystości ciekłych, gwarantując zachowanie czystości i porządku na terenie nieruchomości.

2. Pojemność zbiornika bezodpływowego powinna być dostosowana do potrzeb osób zamieszkujących na terenie nieruchomości i ilości wytwarzanych nieczystości ciekłych.

3. Właściciele przydomowych oczyszczalni ścieków obowiązani są do ich eksploatacji w sposób opisany w instrukcji eksploatacji takiej oczyszczalni oraz do pozbywania się wytworzonych w trakcie eksploatacji osadów z częstotliwością wynikającą z instrukcji eksploatacji.

4. Zakazuje się samodzielnego opróżniania zbiorników bezodpływowych przez właścicieli nieruchomości.

§ 11. Tereny przeznaczone do użytku publicznego wyposażone są w kosze na śmieci o pojemności minimalnej 20 litrów i opróżniane będą z częstotliwością, co najmniej raz na tydzień.

Rozdział 4.

Obowiązki osób utrzymujących zwierzęta domowe, mające na celu ochronę przed zagrożeniem lub uciążliwością dla ludzi oraz przed zanieczyszczeniem terenów przeznaczonych do wspólnego użytku

§ 12. 1. Nieruchomość, na której przebywają swobodnie zwierzęta domowe winna być ogrodzona i zabezpieczona w sposób uniemożliwiający samodzielne wydostanie się zwierząt poza jej obszar.

2. Osoby utrzymujące zwierzęta domowe mają obowiązek sprawować nad nimi nadzór w miejscach publicznych w taki sposób, aby nie powodowały one zagrożenia dla bezpieczeństwa ludzi oraz innych zwierząt.

3. Osoby utrzymujące psy mają obowiązek wyprowadzać je na smyczy a psy, należące do ras uznanych za agresywne lub mieszańce tych ras, dodatkowo muszą być prowadzone w kagańcu.

4. Na terenach wyznaczonych, jako miejsca urządzone na wybiegi dla psów, osoby utrzymujące psy mają obowiązek przestrzegać regulaminu korzystania z tych terenów, jeżeli taki został ustanowiony.

§ 13. Obowiązkiem osób utrzymujących zwierzęta domowe jest usuwanie zanieczyszczeń pozostawionych przez nie w obiektach i na innych terenach przeznaczonych do użytku publicznego, a w szczególności na chodnikach, jezdniach, placach, parkingach, terenach zielonych (zieleńcach, parkach, pasach drogowych itp.).

§ 14. ²⁾ (uchylony)

§ 15. Osoby utrzymujące zwierzęta domowe są zobowiązane do:

1) ³⁾ (uchylony)

2) ⁴⁾ (uchylony)

§ 16. Właściciele lub opiekunowie psów i innych zwierząt domowych są zobowiązani do sprawowania właściwej opieki nad tymi zwierzętami, w tym w szczególności nie pozostawiania ich bez dozoru, jeżeli zwierzę nie znajduje się w pomieszczeniu zamkniętym lub na terenie ogrodzonym w sposób uniemożliwiający samodzielne wydostanie się z niego.

Rozdział 5.

Wymagania w zakresie utrzymywania zwierząt gospodarskich na terenach wyłączonych z produkcji rolniczej

§ 17. ⁵⁾ (uchylony)

§ 18. 1. Na terenie Gminy Miejskiej Chojnice, poza terenami zabudowanymi wyłącznie budynkami wielorodzinnymi i strefą ochrony konserwatorskiej dopuszcza się utrzymywanie zwierząt gospodarskich, na terenach wyłączonych z produkcji rolniczej.

2. Hodowla zwierząt powinna być usytuowana i prowadzona w taki sposób, aby nie pogarszała warunków zdrowotnych, sanitarnych i porządkowych otoczenia, nie powodowała zanieczyszczenia powietrza, gleby i wody oraz innych uciążliwości dla ludzi zamieszkujących sąsiednie nieruchomości.

3. ⁶⁾ (uchylony)

4. ⁷⁾ (uchylony)

Rozdział 6.

Wyznaczenie obszarów podlegających obowiązkowej deratyzacji i terminy jej przeprowadzenia

§ 19. Wyznacza się następujące obszary podlegające obowiązkowej deratyzacji:

1) w terminie od 1 marca do 30 października każdego roku kanalizacja deszczowa i sanitarna na terenie miasta Chojnice;

2) deratyzację przeprowadza użytkownik urządzeń (zarządzający mieniem);

²⁾Przez Wyrok, o którym mowa w odnośniku 1.

³⁾Przez Wyrok, o którym mowa w odnośniku 1.

⁴⁾Przez Wyrok, o którym mowa w odnośniku 1.

⁵⁾Przez Wyrok, o którym mowa w odnośniku 1.

⁶⁾Przez Wyrok, o którym mowa w odnośniku 1.

⁷⁾Przez Wyrok, o którym mowa w odnośniku 1.

3) właściciele nieruchomości zobowiązani są do przeprowadzenia deratyzacji w przypadku stwierdzenia obecności gryzoni.

Rozdział 7.
Przepisy końcowe.

§ 20. Nadzór nad realizacją obowiązków wynikających z niniejszego Regulaminu sprawuje Burmistrz Miasta Chojnice.

Przewodniczący
Rady Miejskiej

Mirosław Janowski

Uzasadnienie

Teksty jednolite aktów normatywnych innych niż ustawa ogłasza organ właściwy do wydania aktu normatywnego, jeżeli był on nowelizowany. Ogłoszenie tekstu jednolitego następuje w formie obwieszczenia.

Opinia prawna

Projekt uchwały odpowiada przepisom prawa. Nie mam uwag.

RADCA PRAWNY
Magdalena Rogińska
mgr Magdalena Rogińska
BD-1393