



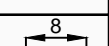


| OZNACZENIA OBOWIĄZUJĄCE | |
|---|---|
|  | granice obszaru objętego miejscowym planem |
|  | linie rozgraniczające tereny o różnym przeznaczeniu lub różnych zasadach zagospodarowania |
|  | nieprzekraczalne linie zabudowy |
|  | granica strefy ochrony ekspozycji sylwety miasta |
|  | wymiarowanie (w metrach) |
| PRZEZNACZENIE TERENU | |
| UZ | teren usług zdrowia i pomocy społecznej |
| OZNACZENIA INFORMACYJNE | |
| ul. Podlesie | nazwy ulic |