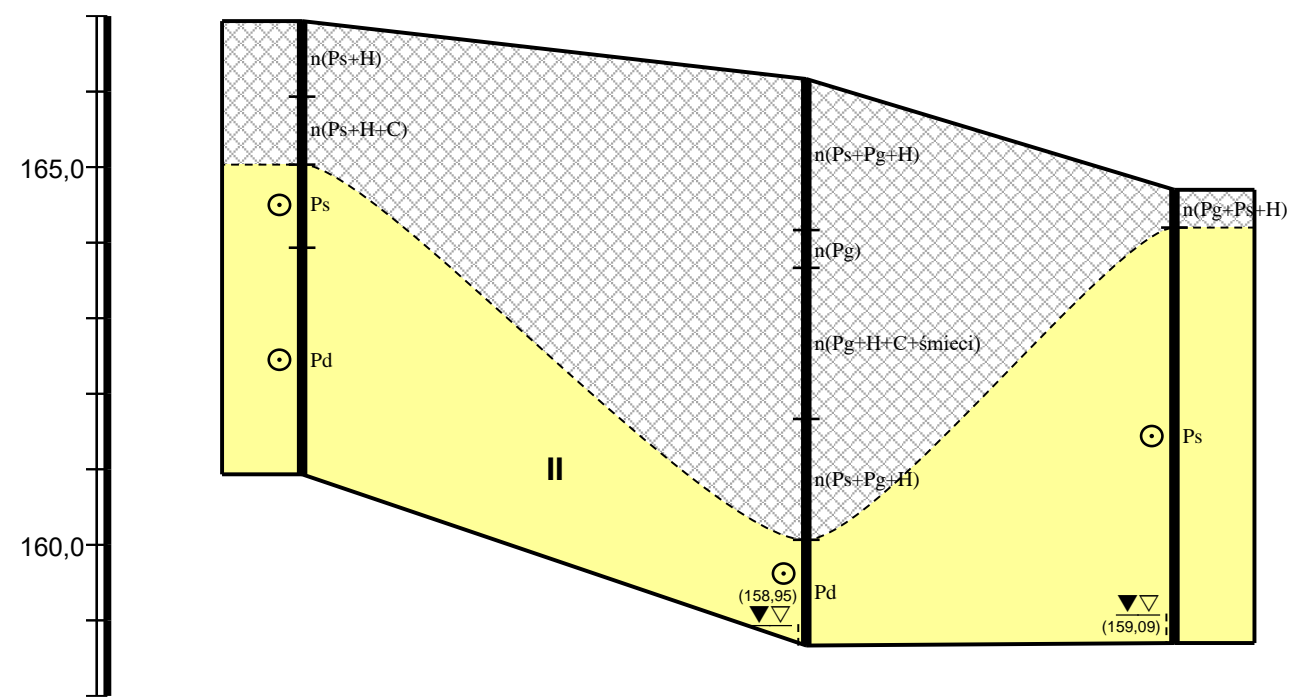
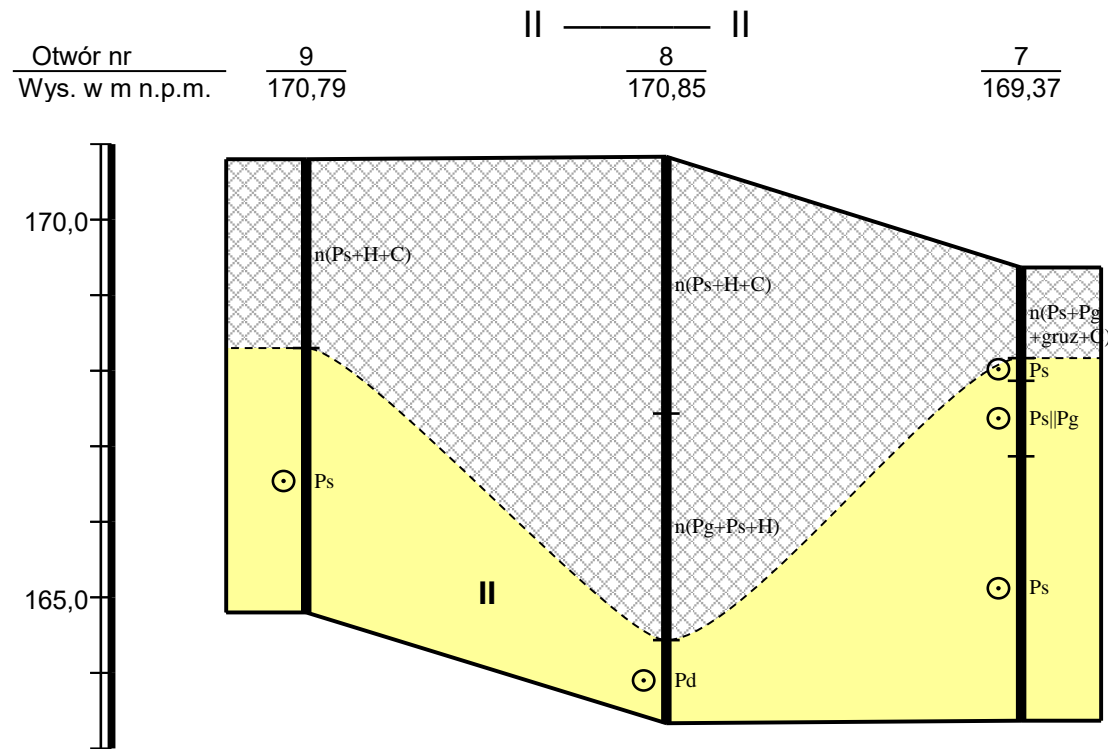


Otwór nr 1 2 3  
 Wys. w m n.p.m. 166,95 166,15 164,69



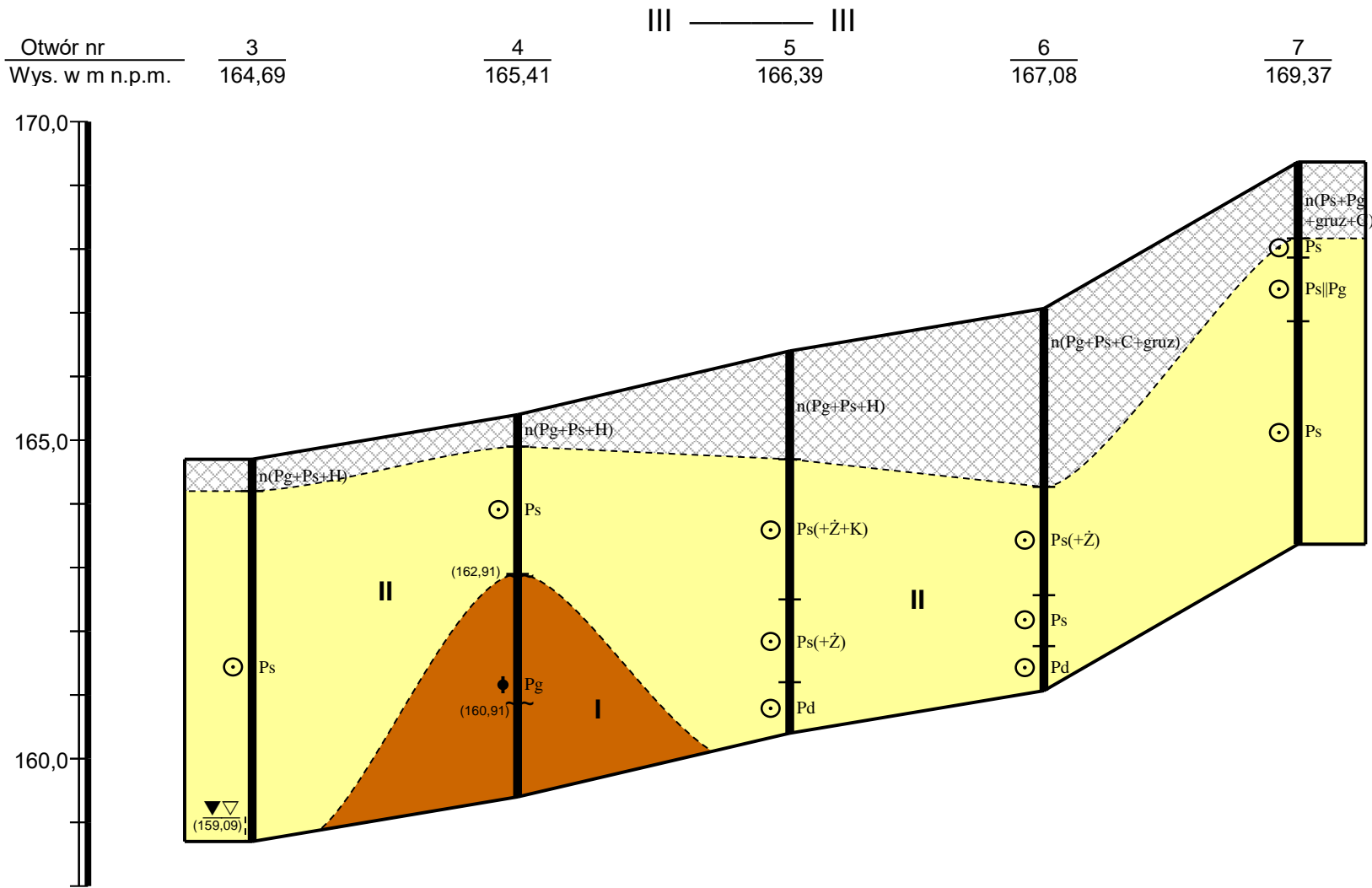
odl. między otw. (m)	33,5	24,5	
głębokość otw. (m)	6,0	7,5	6,0

Temat: Chojnice, ul. Armii Krajowej,  
 dz. nr 2968/5 - 2968/10, 2968/14, 2968/15 i 2968/19  
 Treść: Przekroje geotechniczne  
 Opracował: mgr Zygmunt Kola  
 Data: lipiec 2023 r.  
 nr upr. 071042  
 Skala pion. 1:100  
 poziom 1:500  
 Zał. nr 4



odl. między otw. (m)	24,0	23,5
głębokość otw. (m)	6,0	6,0

Temat: Chojnice, ul. Armii Krajowej,		
dz. nr 2968/5 - 2968/10, 2968/14, 2968/15 i 2968/19		
Treść: Przekroje geotechniczne		
Opracował:	Data:	Skala pion. 1:100
mgr Zygmunt Kola	lipiec 2023 r.	poziom 1:500
nr upr. 071042		Zał. nr 5



odl. między otw. (m)	21,0	21,5	20,0	20,0
głębokość otw. (m)	6,0	6,0	6,0	6,0

Temat: Chojnice, ul. Armii Krajowej, dz. nr 2968/5 - 2968/10, 2968/14, 2968/15 i 2968/19			
Treść: Przekroje geotechniczne			
Opracował:	Data:	Skala pion.	1:100
mgr Zygmunt Kola	lipiec 2023 r.	poziom	1:500
nr upr. 071042			Zał. nr 6