
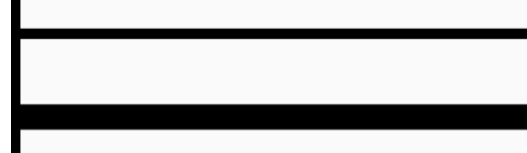

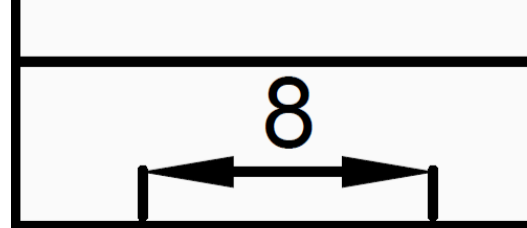


OZNACZENIA OBOWIAZUJĄCE

	granice obszaru objętego miejscowym planem
	linie rozgraniczające tereny o różnym przeznaczeniu lub różnych zasadach zagospodarowania
	nieprzekraczalne linie zabudowy
	wymiarowanie (w metrach)

PRZEZNACZENIE TERENU

U	teren usług
----------	-------------

OZNACZENIA INFORMACYJNE

ul. Łanowa	nazwy ulic
------------	------------