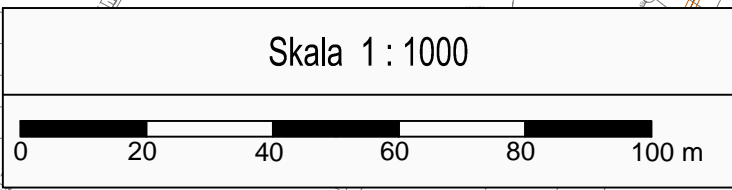
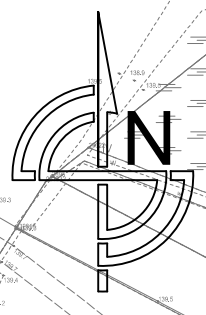


MIEJSCOWY PLAN ZAGOSPODAROWANIA PRZESTRZENNEGO DLA TERENU PRZY
ULICY DEWRDOWSKIEGO W CHOJNICACH

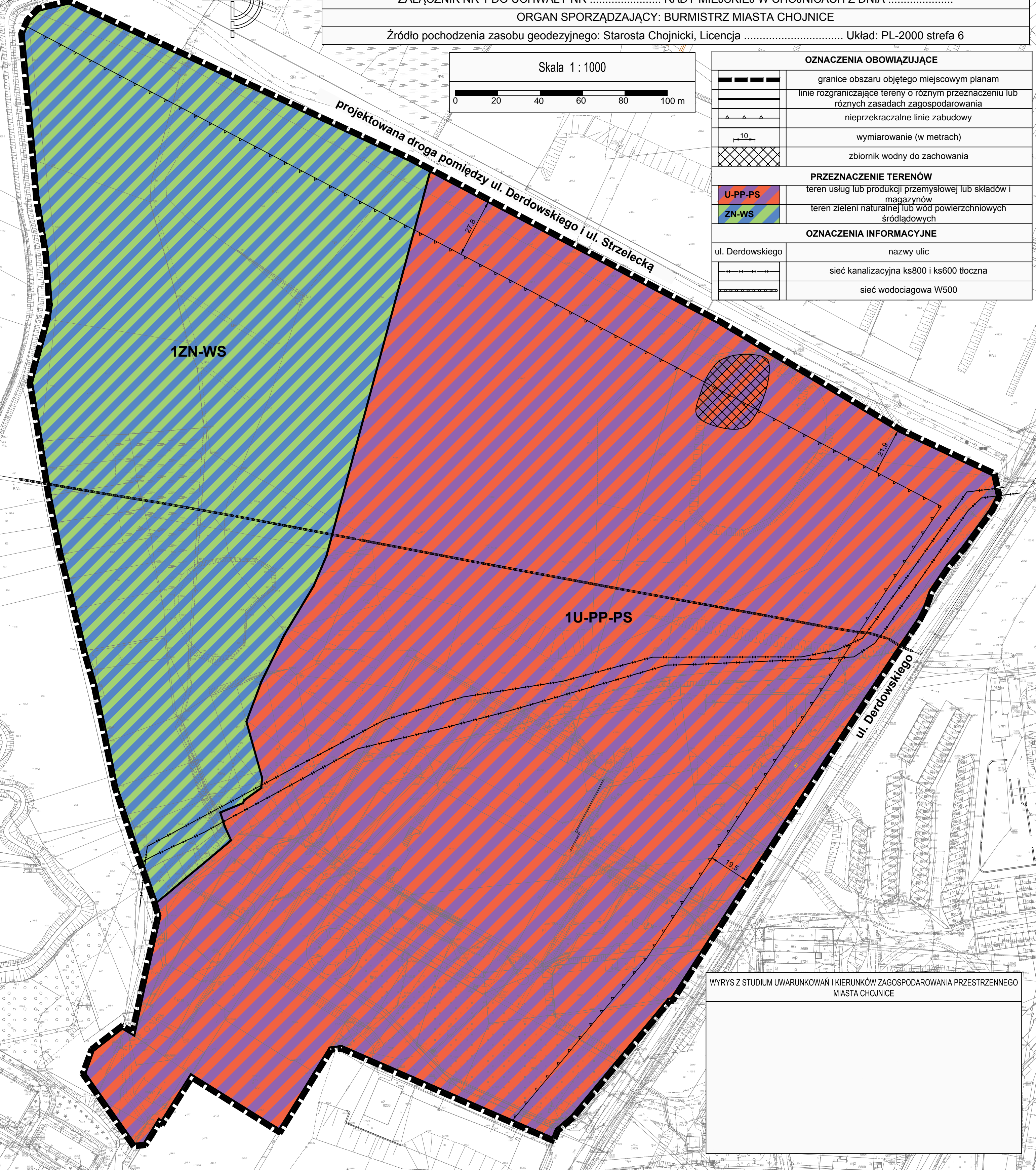
ZAŁĄCZNIK NR 1 DO UCHWAŁY NR RADY MIEJSKIEJ W CHOJNICACH Z DNIA

ORGAN SPORZĄDZAJĄCY: BURMISTRZ MIASTA CHOJNICE

Źródło pochodzenia zasobu geodezyjnego: Starosta Chojnicki, Licencja Układ: PL-2000 strefa 6



OZNACZENIA OBOWIĄZUJĄCE	
	granice obszaru objętego miejscowym planem
	linie rozgraniczające tereny o różnym przeznaczeniu lub różnych zasadach zagospodarowania
	nieprzekraczalne linie zabudowy
	wymiarowanie (w metrach)
	zbiornik wodny do zachowania
PRZEZNACZENIE TERENÓW	
	teren usług lub produkcji przemysłowej lub składów i magazynów
	teren zieleni naturalnej lub wód powierzchniowych śródlądowych
OZNACZENIA INFORMACYJNE	
ul. Derdowskiego	nazwy ulic
	sieć kanalizacyjna ks800 i ks600 tłoczna
	sieć wodociągowa W500



1ZN-WS

1U-PP-PS

projektowana droga pomiędzy ul. Derdowskiego i ul. Strzelecką

ul. Derdowskiego

WYRYS Z STUDIUM UWARUNKOWAŃ I KIERUNKÓW ZAGOSPODAROWANIA PRZESTRZENNEGO
MIASTA CHOJNICE