

Biuletyn nr 61/24
29 stycznia 2024 r.

SPIS TREŚCI

1. Porządek obrad LXII sesji Rady Miejskiej w Chojnicach	1
2. Informacja o realizacji uchwał i wniosków podjętych na LXI sesji Rady Miejskiej w Chojnicach	2
3. Projekt uchwały w sprawie zmian w budżecie Gminy Miejskiej Chojnice na 2024 r.	3
4. Projekt uchwały w sprawie zmiany wieloletniej prognozy finansowej na lata 2024 – 2042	21
5. Projekt uchwały w sprawie ustalenia planu potrzeb w zakresie wykonywania prac społecznie użytecznych w Gminie Miejskiej Chojnice na rok 2024	44
6. Projekt uchwały w sprawie przyjęcia Gminnego Programu Przeciwdziałania Przemocy Domowej i Ochrony Osób Doznających Przemocy Domowej na terenie Miasta Chojnice na lata 2024-2030	47
7. Projekt uchwały w sprawie przystąpienia do sporządzenia miejscowego planu zagospodarowania przestrzennego terenu przy ulicy Igielskiej w Chojnicach	68
8. Projekt uchwały w sprawie przystąpienia do sporządzenia planu ogólnego miasta Chojnice	71
9. Projekt uchwały w sprawie miejscowego planu zagospodarowania przestrzennego terenu przy ulicy Lichnowskiej w Chojnicach	73
10. Projekt uchwały w sprawie miejscowego planu zagospodarowania przestrzennego terenu przy ulicy Strzeleckiej w Chojnicach	86
11. Projekt uchwały w sprawie przystąpienia Gminy Miejskiej Chojnice do Związku Miast Polskich	99
12. Projekt uchwały zmieniającej uchwałę w sprawie wyrażenia zgody na wspólne przygotowanie „Strategii Rozwoju Terytorialnego dla obszaru Gminy Miejskiej Chojnice i Gminy Chojnice oraz Gminy Miejskiej Człuchów i Gminy Człuchów na lata 2022-2030”	113
13. Projekt uchwały w sprawie nabycia nieruchomości	115
14. Projekt uchwały w sprawie nabycia nieruchomości	117
15. Projekt uchwały w sprawie zbycia nieruchomości	119
16. Projekt uchwały w sprawie zbycia nieruchomości	121
17. Projekt uchwały w sprawie zatwierdzenia planu pracy Komisji Rewizyjnej Rady Miejskiej w Chojnicach na 2024 rok	123
18. Projekt uchwały w sprawie ogłoszenia jednolitego tekstu uchwały w sprawie nadania nazw projektowanych ulic	125

Porządek obrad
LXII sesji Rady Miejskiej w Chojnicach
w dniu 29 stycznia 2024 r. godz. 10⁰⁰

1. Otwarcie sesji:
 - a) stwierdzenie quorum,
 - b) wnioski do porządku obrad.
2. Przyjęcie protokołu LXI sesji Rady Miejskiej w Chojnicach.
3. Powołanie Sekretarza sesji i Komisji Wnioskowej.
4. Informacja Przewodniczącego Rady Miejskiej o działaniach podejmowanych w okresie międzysesyjnym.
5. Sprawozdanie Burmistrza Miasta z prac w okresie między sesjami.
6. Informacja o realizacji uchwał i wniosków podjętych na LXI sesji Rady Miejskiej w Chojnicach.
7. Przedłożenie przez Przewodniczących Komisji wniosków i opinii podjętych w okresie międzysesyjnym.
8. Ustosunkowanie się do wniosków Komisji.
9. Projekt uchwały w sprawie zmian w budżecie Gminy Miejskiej Chojnice na 2024 r.
10. Projekt uchwały w sprawie zmiany wieloletniej prognozy finansowej na lata 2024 – 2042.
11. Projekt uchwały w sprawie ustalenia planu potrzeb w zakresie wykonywania prac społecznie użytecznych w Gminie Miejskiej Chojnice na rok 2024.
12. Projekt uchwały w sprawie przyjęcia Gminnego Programu Przeciwdziałania Przemocy Domowej i Ochrony Osób Doznających Przemocy Domowej na terenie Miasta Chojnice na lata 2024-2030.
13. Projekt uchwały w sprawie przystąpienia do sporządzenia miejscowego planu zagospodarowania przestrzennego terenu przy ulicy Igielskiej w Chojnicach.
14. Projekt uchwały w sprawie przystąpienia do sporządzenia planu ogólnego miasta Chojnice.
15. Projekt uchwały w sprawie miejscowego planu zagospodarowania przestrzennego terenu przy ulicy Lichnowskiej w Chojnicach.
16. Projekt uchwały w sprawie miejscowego planu zagospodarowania przestrzennego terenu przy ulicy Strzeleckiej w Chojnicach.
17. Projekt uchwały w sprawie przystąpienia Gminy Miejskiej Chojnice do Związku Miast Polskich.
18. Projekt uchwały zmieniającej uchwałę w sprawie wyrażenia zgody na wspólne przygotowanie „Strategii Rozwoju Terytorialnego dla obszaru Gminy Miejskiej Chojnice i Gminy Chojnice oraz Gminy Miejskiej Człuchów i Gminy Człuchów na lata 2022-2030”.
19. Projekt uchwały w sprawie nabycia nieruchomości.
20. Projekt uchwały w sprawie nabycia nieruchomości.
21. Projekt uchwały w sprawie zbycia nieruchomości.
22. Projekt uchwały w sprawie zbycia nieruchomości.
23. Projekt uchwały w sprawie zatwierdzenia planu pracy Komisji Rewizyjnej Rady Miejskiej w Chojnicach na 2024 rok.
24. Projekt uchwały w sprawie ogłoszenia jednolitego tekstu uchwały w sprawie nadania nazw projektowanych ulic.
25. Wnioski i oświadczenia radnych oraz odpowiedzi na wnioski.
26. Informacje o złożonych interpelacjach i zapytaniach oraz udzielonych odpowiedziach.
27. Wolne wnioski i oświadczenia klubowe.
28. Zakończenie LXII sesji Rady Miejskiej w Chojnicach.

I N F O R M A C J A

o realizacji uchwał i wniosków podjętych na LXI sesji Rady Miejskiej w Chojnicach

Podczas LXI sesji w dniu 18 grudnia 2023 r. podjęto 11 uchwał, tj.:

1. **Uchwała Nr LXI/745/23** w sprawie zmian w budżecie Gminy Miejskiej Chojnice na 2023 r. – *dokonano stosownych zmian po stronie dochodów, wydatków i wydatków majątkowych budżetu na rok 2023.*
2. **Uchwała Nr LXI/746/23** w sprawie zmiany wieloletniej prognozy finansowej na lata 2023 – 2037 – *dokonano stosownych zmian po stronie dochodów i wydatków zgodnie ze zmianami uchwały budżetowej na 2023 rok.*
3. **Uchwała Nr LXI/747/23** w sprawie przyjęcia wieloletniej prognozy finansowej na lata 2024 – 2042 – *wieloletnią prognozę finansową przyjęto do realizacji.*
4. **Uchwała Nr LXI/748/23** w sprawie uchwalenia budżetu Gminy Miejskiej Chojnice na 2024 r. – *uchwałę przesłano do Redakcji Dziennika Urzędowego Województwa Pomorskiego celem publikacji.*
5. **Uchwała Nr LXI/749/23** w sprawie zaciągnięcia kredytu bankowego na finansowanie deficytu budżetowego oraz na spłatę wcześniej zaciągniętych pożyczek i kredytów – *procedura związana z zaciągnięciem zobowiązania kredytowego zostanie wszczęta w miesiącach luty – marzec 2024 r., po sporządzeniu sprawozdań za 2023 rok, które są podstawą do analizy i oceny sytuacji majątkowej Gminy Miejskiej Chojnice zarówno przez Regionalną Izbę Obrachunkową, jak i przez banki.*
6. **Uchwała Nr LXI/750/23** w sprawie określenia zasad udzielania i rozliczania dotacji celowej na dofinansowanie prac związanych z modernizacją źródeł energii cieplnej na terenie Gminy Miejskiej Chojnice w ramach konkursu „STOP dla SMOGU w Chojnicach” – *uchwałę ogłoszono w Dzienniku Urzędowym Województwa Pomorskiego pod poz. 79 w dniu 9 stycznia 2024 r. (wejście w życie 24 stycznia 2024 r.).*
7. **Uchwała Nr LXI/751/23** w sprawie uchwalenia Miejskiego Programu Profilaktyki i Rozwiązywania Problemów Alkoholowych oraz Przeciwdziałania Narkomanii na 2024 r. – *uchwałę przesłano do Ośrodka Profilaktyki Rodzinnej celem realizacji w 2024 roku.*
8. **Uchwała Nr LXI/752/23** w sprawie określenia zasad wnoszenia wkładów oraz obejmowania, nabywania i zbywania udziałów i akcji – *uchwałę ogłoszono w Dzienniku Urzędowym Województwa Pomorskiego pod poz. 80 w dniu 9 stycznia 2024 r. (wejście w życie 24 stycznia 2024 r.).*
9. **Uchwała Nr LXI/753/23** w sprawie nadania nazwy ronda – *uchwałę ogłoszono w Dzienniku Urzędowym Województwa Pomorskiego pod poz. 81 w dniu 9 stycznia 2024 r. (wejście w życie 24 stycznia 2024 r.).*
10. **Uchwała Nr LXI/754/23** w sprawie udzielenia dotacji dla parafii pw. Ścięcia Św. Jana Chrzciciela w Chojnicach na wykonanie dokumentacji – *dnia 11 stycznia 2024 r. została podpisana umowa na wykonanie dokumentacji.*
11. **Uchwała Nr LXI/755/23** w sprawie zasad przeznaczenia do sprzedaży nieruchomości gruntowych oddanych w użytkowanie wieczyste oraz szczegółowych wytycznych sprzedaży nieruchomości gruntowych na rzecz ich użytkowników wieczystych – *uchwałę ogłoszono w Dzienniku Urzędowym Województwa Pomorskiego pod poz. 82 w dniu 9 stycznia 2024 r. (wejście w życie 24 stycznia 2024 r.).*

Podczas LXI sesji Rady Miejskiej w Chojnicach nie przyjęto żadnych wniosków.

Chojnice, dnia 18 stycznia 2024 r.

Dyrektor Generalny
Sekretarz Miasta

mgr Robert Wajlonis

UCHWAŁA NR LXII/.../24
RADY MIEJSKIEJ W CHOJNICACH
z dnia 29 stycznia 2024 r.

w sprawie zmian w **budżecie** Gminy Miejskiej Chojnice na 2024 r.

Na podstawie art. 18 ust. 2 pkt 4 ustawy z dnia 8 marca 1990 r. o samorządzie gminnym (t.j. Dz. U. z 2023 poz. 40, poz. 572, poz. 1463 i poz. 1688) oraz art. 211, art. 212, art. 214, art. 215, art. 217, art. 235, art. 236, art. 237, art. 239 ustawy z dnia 27 sierpnia 2009 r. o finansach publicznych (t.j. Dz. U. z 2023 r. poz. 1270, poz. 497, poz. 1273, poz. 1407, poz. 1641, poz. 1693, poz. 1872 i poz. 1429) uchwała się, co następuje:

- § 1. 1. Ustala się **dochody** w łącznej kwocie **243.615.980,84 zł**, z tego:
- 1) bieżące w kwocie 209.648.049,84 zł, w tym z tytułu dotacji i środków na finansowanie wydatków na realizację zadań finansowanych z udziałem środków, o których mowa w art. 5 ust. 1 pkt 2 i 3 w kwocie 329.839,00 zł;
 - 2) majątkowe w kwocie 33.967.931,00 zł, w tym z tytułu dotacji i środków na finansowanie wydatków na realizację zadań finansowanych z udziałem środków, o których mowa w art. 5 ust. 1 pkt 2 i 3 w kwocie 1.622.600,00 zł, zgodnie z załączoną do niniejszej uchwały tabelą nr 1 i 1a.
2. Ustala się **wydatki** w łącznej kwocie **268.803.210,84 zł**, z tego:
- 1) bieżące w kwocie 215.041.701,84 zł;
 - 2) majątkowe w kwocie 53.759.509,00 zł, zgodnie z załączoną do niniejszej uchwały tabelą nr 2 i 2a.
3. Ustala się **wydatki majątkowe** na **2024 r.** w wysokości **53.759.509,00 zł** zgodnie z załącznikiem nr 1.
- § 2. 1. Ustala się **deficyt budżetu** w wysokości **25.187.230,00 zł**, finansowany:
- 1) przychodami pochodzącymi z zaciąganego kredytu w kwocie **13.255.000,00 zł**
 - 2) wolnymi środkami w kwocie **11.932.230,00 zł**.
2. Ustala się **przychody budżetu** w wysokości **33.932.230,00 zł**, w tym z tytułu:
- 1) zaciąganego kredytu w kwocie **22.000.000,00 zł**
 - 2) wolnych środków w kwocie **11.932.230,00 zł**, zgodnie z załącznikiem nr 2.
- § 3. Ustala się **dotacje udzielone** z budżetu podmiotom należącym i nienależącym do sektora finansów publicznych w wysokości **37.572.118,00 zł**, w tym:
- 1) dotacje podmiotowe w kwocie **27.464.216,00 zł**;
 - 2) dotacje celowe w kwocie **10.107.902,00 zł**, zgodnie z załącznikami nr 3 i 4.
- § 4. Ustala się **dochody i wydatki związane** z realizacją zadań wykonywanych na podstawie porozumień między jednostkami samorządu terytorialnego, zgodnie z załącznikiem nr 5.
- § 5. Upoważnia się Burmistrza Miasta Chojnice do udzielenia poręczeń do wysokości **60.000,00 zł**.
- § 6. Wykonanie uchwały zleca się Burmistrzowi Miasta Chojnice.
- § 7. Uchwała wchodzi w życie z dniem podjęcia.

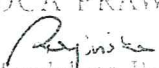
BURMISTRZ MIASTA
CHOJNICE
Stary Rynek 1
89-600 Chojnice

Przewodniczący
Rady Miejskiej

Antoni Szlanga

opinia prawna

Projekt uchwały odpowiada przepisom prawa. Nie wnoszę uwag.

RADCA PRAWNY

mgr Magdalena Rogińska
BD-1393

Zmiana planu dochodów budżetu na rok 2024

Tabela 1

do Uchwały Nr LXIII.../24 Rady Miejskiej w Chojnicach z dnia 29 stycznia 2024 r.

Dział	Rozdział	Paragraf	Treść	Przed zmianą	Zmiana	Po zmianie
600			Transport i łączność	20 958 685,00	-201 191,00	20 757 494,00
	60004		Lokalny transport zbiorowy	4 237 493,00	-111 760,00	4 125 733,00
		2310	Dotacja celowa otrzymana z gminy na zadania bieżące realizowane na podstawie porozumień (umów) między jednostkami samorządu terytorialnego	2 500 000,00	-111 760,00	2 388 240,00
	60016		Drogi publiczne gminne	15 186 192,00	-89 431,00	15 096 761,00
		2700	Środki na dofinansowanie własnych zadań bieżących gmin, powiatów (związków gmin, związków powiatowo-gminnych, związków powiatów), samorządów województw, pozyskane z innych źródeł	440 861,00	-89 431,00	351 430,00
853			Pozostałe zadania w zakresie polityki społecznej	0,00	902 386,00	902 386,00
	85395		Pozostała działalność	0,00	902 386,00	902 386,00
		0970	Wpływy z różnych dochodów	0,00	36 000,00	36 000,00
		2180	Środki z Funduszu Przeciwdziałania COVID-19 na finansowanie lub dofinansowanie realizacji zadań związanych z przeciwdziałaniem COVID-19	0,00	866 386,00	866 386,00
900			Gospodarka komunalna i ochrona środowiska	10 575 497,00	1 622 600,00	12 198 097,00
	90001		Gospodarka ściekowa i ochrona wód	1 597,00	1 622 600,00	1 624 197,00
		6257	Dotacja celowa w ramach programów finansowych z udziałem środków europejskich oraz środków, o których mowa w art. 5 ust. 3 pkt 5 lit. a i b ustawy, lub płatności w ramach budżetu środków europejskich, realizowanych przez jednostki samorządu terytorialnego	0,00	1 622 600,00	1 622 600,00
Razem:				241 292 185,84	2 323 795,00	243 615 980,84

Tabela 1a Plan finansowy dochodów na 2024 rok wg grup

w złotych

Dział	Rozdział	§	Nazwa	Plan przed zmianą	Zmniejszenie	Zwiększenie	Plan po zmianach (5+6+7)
1	2	3	4	5	6	7	8
bieżące							
600			Transport i łączność	6 463 354,00	-201 191,00	0,00	6 262 163,00
			w tym z tytułu dotacji i środków na finansowanie wydatków na realizację zadań finansowanych z udziałem środków, o których mowa w art. 5 ust. 1 pkt 2 i 3	0,00	0,00	0,00	0,00
				6 463 354,00	-201 191,00	0,00	6 262 163,00
			w tym z tytułu dotacji i środków na finansowanie wydatków na realizację zadań finansowanych z udziałem środków, o których mowa w art. 5 ust. 1 pkt 2 i 3	0,00	0,00	0,00	0,00
		2310	Dotacja celowa otrzymana z gminy na zadania bieżące realizowane na podstawie porozumień (umów) między jednostkami samorządu terytorialnego	2 500 000,00	-111 760,00	0,00	2 388 240,00
		2700	Środki na dofinansowanie własnych zadań bieżących gmin, powiatów (związków gmin, związków powiatowo-gminnych, związków powiatów), samorządów województw, pozyskane z innych źródeł	440 861,00	-89 431,00	0,00	351 430,00
853			Pozostałe zadania w zakresie polityki społecznej	0,00	0,00	902 386,00	902 386,00
			w tym z tytułu dotacji i środków na finansowanie wydatków na realizację zadań finansowanych z udziałem środków, o których mowa w art. 5 ust. 1 pkt 2 i 3	0,00	0,00	0,00	0,00
				0,00	0,00	902 386,00	902 386,00
			w tym z tytułu dotacji i środków na finansowanie wydatków na realizację zadań finansowanych z udziałem środków, o których mowa w art. 5 ust. 1 pkt 2 i 3	0,00	0,00	0,00	0,00
		0970	Wpływy z różnych dochodów	0,00	0,00	36 000,00	36 000,00
		2180	Środki z Funduszu Przeciwdziałania COVID-19 na finansowanie lub dofinansowanie realizacji zadań związanych z przeciwdziałaniem COVID-19	0,00	0,00	866 386,00	866 386,00
bieżące razem:				208 946 854,84	-201 191,00	902 386,00	209 648 049,84
			w tym z tytułu dotacji i środków na finansowanie wydatków na realizację zadań finansowanych z udziałem środków, o których mowa w art. 5 ust. 1 pkt 2 i 3	329 839,00	0,00	0,00	329 839,00
majątkowe							
900			Gospodarka komunalna i ochrona środowiska	35 000,00	0,00	1 622 600,00	1 657 600,00

			w tym z tytułu dotacji i środków na finansowanie wydatków na realizację zadań finansowanych z udziałem środków, o których mowa w art. 5 ust. 1 pkt 2 i 3	0,00	0,00	1 622 600,00	1 622 600,00
				35 000,00	0,00	1 622 600,00	1 657 600,00
			w tym z tytułu dotacji i środków na finansowanie wydatków na realizację zadań finansowanych z udziałem środków, o których mowa w art. 5 ust. 1 pkt 2 i 3	0,00	0,00	1 622 600,00	1 622 600,00
		6257	Dotacja celowa w ramach programów finansowych z udziałem środków europejskich oraz środków, o których mowa w art. 5 ust. 3 pkt 5 lit. a i b ustawy, lub płatności w ramach budżetu środków europejskich, realizowanych przez jednostki samorządu terytorialnego	0,00	0,00	1 622 600,00	1 622 600,00
majątkowe razem:				32 345 331,00	0,00	1 622 600,00	33 967 931,00
			w tym z tytułu dotacji i środków na finansowanie wydatków na realizację zadań finansowanych z udziałem środków, o których mowa w art. 5 ust. 1 pkt 2 i 3	0,00	0,00	1 622 600,00	1 622 600,00
Ogółem:				241 292 185,84	-201 191,00	2 524 986,00	243 615 980,84
			w tym z tytułu dotacji i środków na finansowanie wydatków na realizację zadań finansowanych z udziałem środków, o których mowa w art. 5 ust. 1 pkt 2 i 3	329 839,00	0,00	1 622 600,00	1 952 439,00

(* kol 2 do wykorzystania fakultatywnego)

Zmiana planu wydatków budżetu na 2024 r.

Tabela 2

do Uchwały Nr LXIII.../24 Rady Miejskiej w Chojnicach z dnia 29 stycznia 2024 r.

Dział	Rozdział	Paragraf	Treść	Przed zmianą	Zmiana	Po zmianie
600			Transport i łączność	39 002 559,00	-81 191,00	38 921 368,00
	60004		Lokalny transport zbiorowy	8 939 654,00	-111 760,00	8 827 894,00
		4150	Dopłaty w spółkach prawa handlowego	8 827 654,00	-111 760,00	8 715 894,00
	60016		Drogi publiczne gminne	25 388 224,00	30 569,00	25 418 793,00
		4270	Zakup usług remontowych	1 873 268,00	-89 431,00	1 783 837,00
		4300	Zakup usług pozostałych	205 000,00	150 000,00	355 000,00
		6050	Wydatki inwestycyjne jednostek budżetowych	13 103 956,00	-30 000,00	13 073 956,00
700			Gospodarka mieszkaniowa	4 853 000,00	7 100 000,00	11 953 000,00
	70005		Gospodarka gruntami i nieruchomościami	4 135 000,00	600 000,00	4 735 000,00
		6059	Wydatki inwestycyjne jednostek budżetowych	0,00	600 000,00	600 000,00
	70021		Społeczne inicjatywy mieszkaniowe	0,00	6 500 000,00	6 500 000,00
		6010	Wydatki na zakup i objęcie akcji i udziałów	0,00	6 500 000,00	6 500 000,00
710			Działalność usługowa	860 000,00	13 600,00	873 600,00
	71035		Cmentarze	510 000,00	13 600,00	523 600,00
		6050	Wydatki inwestycyjne jednostek budżetowych	0,00	13 600,00	13 600,00
750			Administracja publiczna	22 686 911,84	15 000,00	22 701 911,84
	75023		Urzędy gmin (miast i miast na prawach powiatu)	20 864 026,84	0,00	20 864 026,84
		6050	Wydatki inwestycyjne jednostek budżetowych	319 574,00	250 000,00	569 574,00
		6059	Wydatki inwestycyjne jednostek budżetowych	250 000,00	-250 000,00	0,00
	75095		Pozostała działalność	481 153,00	15 000,00	496 153,00
		4430	Różne opłaty i składki	80 000,00	15 000,00	95 000,00
851			Ochrona zdrowia	1 808 300,00	300 000,00	2 108 300,00
	85111		Szpitala ogólne	0,00	300 000,00	300 000,00
		6220	Dotacja celowa z budżetu na finansowanie lub dofinansowanie kosztów realizacji inwestycji i zakupów inwestycyjnych innych jednostek sektora finansów publicznych	0,00	300 000,00	300 000,00
853			Pozostałe zadania w zakresie polityki społecznej	0,00	902 386,00	902 386,00
	85395		Pozostała działalność	0,00	902 386,00	902 386,00
		3110	Świadczenia społeczne	0,00	40 000,00	40 000,00
		4210	Zakup materiałów i wyposażenia	0,00	16 188,00	16 188,00
		4300	Zakup usług pozostałych	0,00	36 800,00	36 800,00

	4430	Różne opłaty i składki	0,00	809 398,00	809 398,00
900		Gospodarka komunalna i ochrona środowiska	22 841 399,00	574 000,00	23 415 399,00
	90001	Gospodarka ściekowa i ochrona wód	3 262 274,00	94 000,00	3 356 274,00
	4300	Zakup usług pozostałych	300 000,00	94 000,00	394 000,00
	90005	Ochrona powietrza atmosferycznego i klimatu	255 000,00	300 000,00	555 000,00
	6230	Dotacja celowa z budżetu na finansowanie lub dofinansowanie kosztów realizacji inwestycji i zakupów inwestycyjnych jednostek nie zaliczanych do sektora finansów publicznych	170 000,00	300 000,00	470 000,00
	90019	Wpływy i wydatki związane z gromadzeniem środków z opłat i kar za korzystanie ze środowiska	525 300,00	180 000,00	705 300,00
	4300	Zakup usług pozostałych	482 000,00	180 000,00	662 000,00
Razem:			259 979 415,84	8 823 795,00	268 803 210,84

Dział	Rozdział	§ / grupa	Nazwa	Plan	Z tego:																
					Wydatki bieżące	z tego:				dotacje na zadania bieżące	świadczenia na rzecz osób fizycznych;	wydatki na programy finansowane z udziałem środków, o których mowa w art. 5 ust. 1 pkt 2 i 3	wypłaty z tytułu poręczeń i gwarancji	obsługa długu	Wydatki majątkowe	z tego:					
						wydatki jednostek budżetowych	wynagrodzenia i składki od nich naliczane	wydatki związane z realizacją ich statutowych zadań;	inwestycje i zakupy inwestycyjne							w tym: na programy finansowane z udziałem środków, o których mowa w art. 5 ust. 1 pkt 2 i 3,	zakup i objęcie akcji i udziałów	Wnieсение wkładów do spółek prawa handlowego			
1	2	3	4	5	6	7	8	9	10	11	12	13	14	15	16	17	18	19			
851			Ochrona zdrowia	przed zmianą	1 808 300,00	1 808 300,00	1 776 800,00	1 317 100,00	459 700,00	26 200,00	5 300,00	0,00	0,00	0,00	0,00	0,00	0,00	0,00	0,00		
				zmniejszenie	0,00	0,00	0,00	0,00	0,00	0,00	0,00	0,00	0,00	0,00	0,00	0,00	0,00	0,00	0,00	0,00	
				zwiększenie	300 000,00	0,00	0,00	0,00	0,00	0,00	0,00	0,00	0,00	0,00	0,00	0,00	300 000,00	300 000,00	0,00	0,00	0,00
				po zmianach	2 108 300,00	1 808 300,00	1 776 800,00	1 317 100,00	459 700,00	26 200,00	5 300,00	0,00	0,00	0,00	0,00	0,00	300 000,00	300 000,00	0,00	0,00	0,00
85111			Szpitale ogólne	przed zmianą	0,00	0,00	0,00	0,00	0,00	0,00	0,00	0,00	0,00	0,00	0,00	0,00	0,00	0,00	0,00		
				zmniejszenie	0,00	0,00	0,00	0,00	0,00	0,00	0,00	0,00	0,00	0,00	0,00	0,00	0,00	0,00	0,00	0,00	
				zwiększenie	300 000,00	0,00	0,00	0,00	0,00	0,00	0,00	0,00	0,00	0,00	0,00	0,00	300 000,00	300 000,00	0,00	0,00	0,00
				po zmianach	300 000,00	0,00	0,00	0,00	0,00	0,00	0,00	0,00	0,00	0,00	0,00	0,00	300 000,00	300 000,00	0,00	0,00	0,00
853			Pozostałe zadania w zakresie polityki społecznej	przed zmianą	0,00	0,00	0,00	0,00	0,00	0,00	0,00	0,00	0,00	0,00	0,00	0,00	0,00	0,00	0,00		
				zmniejszenie	0,00	0,00	0,00	0,00	0,00	0,00	0,00	0,00	0,00	0,00	0,00	0,00	0,00	0,00	0,00	0,00	
				zwiększenie	902 386,00	902 386,00	862 386,00	0,00	862 386,00	0,00	40 000,00	0,00	0,00	0,00	0,00	0,00	0,00	0,00	0,00	0,00	0,00
				po zmianach	902 386,00	902 386,00	862 386,00	0,00	862 386,00	0,00	40 000,00	0,00	0,00	0,00	0,00	0,00	0,00	0,00	0,00	0,00	0,00
85395			Pozostała działalność	przed zmianą	0,00	0,00	0,00	0,00	0,00	0,00	0,00	0,00	0,00	0,00	0,00	0,00	0,00	0,00	0,00		
				zmniejszenie	0,00	0,00	0,00	0,00	0,00	0,00	0,00	0,00	0,00	0,00	0,00	0,00	0,00	0,00	0,00	0,00	
				zwiększenie	902 386,00	902 386,00	862 386,00	0,00	862 386,00	0,00	40 000,00	0,00	0,00	0,00	0,00	0,00	0,00	0,00	0,00	0,00	0,00
				po zmianach	902 386,00	902 386,00	862 386,00	0,00	862 386,00	0,00	40 000,00	0,00	0,00	0,00	0,00	0,00	0,00	0,00	0,00	0,00	0,00
900			Gospodarka komunalna i ochrona środowiska	przed zmianą	22 841 399,00	21 551 125,00	20 687 825,00	294 000,00	20 393 825,00	863 300,00	0,00	0,00	0,00	0,00	1 290 274,00	1 290 274,00	235 274,00	0,00	0,00		
				zmniejszenie	0,00	0,00	0,00	0,00	0,00	0,00	0,00	0,00	0,00	0,00	0,00	0,00	0,00	0,00	0,00	0,00	
				zwiększenie	574 000,00	274 000,00	274 000,00	0,00	274 000,00	0,00	0,00	0,00	0,00	0,00	0,00	300 000,00	300 000,00	0,00	0,00	0,00	
				po zmianach	23 415 399,00	21 825 125,00	20 961 825,00	294 000,00	20 667 825,00	863 300,00	0,00	0,00	0,00	0,00	0,00	1 590 274,00	1 590 274,00	235 274,00	0,00	0,00	
90001			Gospodarka ściekowa i ochrona wód	przed zmianą	3 262 274,00	3 007 000,00	3 007 000,00	0,00	3 007 000,00	0,00	0,00	0,00	0,00	0,00	255 274,00	255 274,00	235 274,00	0,00	0,00		
				zmniejszenie	0,00	0,00	0,00	0,00	0,00	0,00	0,00	0,00	0,00	0,00	0,00	0,00	0,00	0,00	0,00	0,00	
				zwiększenie	94 000,00	94 000,00	94 000,00	0,00	94 000,00	0,00	0,00	0,00	0,00	0,00	0,00	0,00	0,00	0,00	0,00	0,00	
				po zmianach	3 356 274,00	3 101 000,00	3 101 000,00	0,00	3 101 000,00	0,00	0,00	0,00	0,00	0,00	0,00	0,00	255 274,00	255 274,00	235 274,00	0,00	0,00
90005			Ochrona powietrza atmosferycznego i klimatu	przed zmianą	255 000,00	85 000,00	85 000,00	39 000,00	46 000,00	0,00	0,00	0,00	0,00	0,00	170 000,00	170 000,00	0,00	0,00	0,00		
				zmniejszenie	0,00	0,00	0,00	0,00	0,00	0,00	0,00	0,00	0,00	0,00	0,00	0,00	0,00	0,00	0,00	0,00	
				zwiększenie	300 000,00	0,00	0,00	0,00	0,00	0,00	0,00	0,00	0,00	0,00	0,00	300 000,00	300 000,00	0,00	0,00	0,00	
				po zmianach	555 000,00	85 000,00	85 000,00	39 000,00	46 000,00	0,00	0,00	0,00	0,00	0,00	0,00	470 000,00	470 000,00	0,00	0,00	0,00	
90019			Wpływy i wydatki związane z gromadzeniem środków z opłat i kar za korzystanie ze środowiska	przed zmianą	525 300,00	525 300,00	522 000,00	0,00	522 000,00	3 300,00	0,00	0,00	0,00	0,00	0,00	0,00	0,00	0,00	0,00		
				zmniejszenie	0,00	0,00	0,00	0,00	0,00	0,00	0,00	0,00	0,00	0,00	0,00	0,00	0,00	0,00	0,00	0,00	
				zwiększenie	180 000,00	180 000,00	180 000,00	0,00	180 000,00	0,00	0,00	0,00	0,00	0,00	0,00	0,00	0,00	0,00	0,00	0,00	
				po zmianach	705 300,00	705 300,00	702 000,00	0,00	702 000,00	3 300,00	0,00	0,00	0,00	0,00	0,00	0,00	0,00	0,00	0,00	0,00	0,00
Wydatki razem:				przed zmianą	259 979 415,84	213 903 606,84	143 140 833,84	84 472 723,84	58 668 110,00	32 894 118,00	29 038 716,00	329 839,00	0,00	8 500 000,00	46 075 909,00	46 075 909,00	485 274,00	0,00	0,00		
				zmniejszenie	-750 622,00	-410 622,00	-410 622,00	0,00	-410 622,00	0,00	0,00	0,00	0,00	0,00	0,00	-340 000,00	-340 000,00	-250 000,00	0,00	0,00	
				zwiększenie	9 574 417,00	1 550 817,00	1 510 817,00	0,00	1 510 817,00	0,00	40 000,00	0,00	0,00	0,00	0,00	8 023 600,00	1 523 600,00	600 000,00	6 500 000,00	0,00	
				po zmianach	268 803 210,84	216 043 701,84	144 241 028,84	84 472 723,84	59 768 305,00	32 894 118,00	29 078 716,00	329 839,00	0,00	8 500 000,00	53 759 509,00	47 259 509,00	835 274,00	6 500 000,00	0,00	0,00	

Załącznik nr 1
do Uchwały Nr LXII../24 Rady Miejskiej
w Chojnicach z dnia 29 stycznia 2024 r.

Zadania inwestycyjne planowane do realizacji w 2024 r.

Lp.	Dział	Rozdział	§	Nazwa zadania inwestycyjnego	Łączne koszty finansowe	Nakłady poniesione w latach ubiegłych	Planowane wydatki					Jednostka organizacyjna realizująca program lub koordynująca wykonanie programu
							rok budżetowy 2024 (9+10+11+12)	z tego źródła finansowania				
								dochody własne jst	kredyty i pożyczki	środki pochodzące z innych źródeł	środki wymienione w art. 5 ust. 1 pkt. 2 i 3 u.f.p.	
1	2	3	4	5	6	7	8	9	10	11	12	13
1	600	60013	6300	Pomoc finansowa dla Województwa Pomorskiego na "Budowę zachodniego obejścia drogowego miasta Chojnice"	3 600 000		3 600 000	3 600 000		0	0	UM
2	600	60016	6050	Przebudowa odcinka ul. Żeromskiego pomiędzy skrzyżowaniami z ul. Reymonta i ul. Miłosza	0		0	0				UM
3	600	60016	6050	Projekt budowy chodnika na odcinku ul. Prochowej	0		0	0				UM
4	600	60016	6050	Projekt budowy chodnika wraz z oświetleniem na odcinku ul. Prochowej	60 000		60 000	60 000				UM
5	600	60016	6050	Projekt przebudowy ul. Jesionowej z oświetleniem	70 000		70 000	70 000				UM
6	600	60016	6050	Przebudowa ul. Koszarowej, ul. Pocztowej, ul. Podgórznej w Chojnicach	80 000		80 000	80 000				UM
7	600	60016	6050	Przebudowa ul. Igielskiej na odcinku od skrzyżowania z ul. Derdowskiego do skrzyżowania z ul. Rybacką ze zbiornikiem retencyjnym i terenem rekreacyjnym	70 000		70 000	70 000				UM
8	600	60016	6050	Rozbudowa drogi gminnej – ul. Obrońców Chojnic w Chojnicach	2 610 000	160 000,00	2 450 000	2 450 000				UM
	600	60016	6370		8 000 000		8 000 000		PIS	8 000 000		
9	600	60016	6050	Przebudowa odcinka ul. Grunowo w Chojnicach wraz z odwodnieniem	750 000		750 000	750 000				UM
	600	60016	6370		2 000 000		2 000 000		PIS	2 000 000		


10	600	60016	6050	Projekt budowy ciągu pieszo- rowerowego wzdłuż Osiedla Bajkowego	70 000		70 000	70 000					UM
11	600	60016	6050	Projekt budowy ulic na Os Kolejarz: etap I: ul. Gryfa Pomorskiego, ul. Batalionu Strzelców, ul. Bińczyka, ul. Myśliwka i fragment ul. Sybiraków	120 000		120 000	120 000					UM
12	600	60016	6050	Budowa dróg gminnych: ulicy Działkowej, Sobierajczyka i Sikorskiego w Chojnicach	9 180 000	180 000,00	9 000 000	4 504 669	RFRD		4 495 331		UM
13	600	60016	6050	Budowa ulic na Osiedlu Pawłówko oraz przebudowa zbiornika retencyjnego	150 000	102 900,00	47 100	47 100					UM
14	600	60016	6050	Budowa ul. Wróblewskiego, Śniadeckich i Jeżynowej w Chojnicach wraz z infrastrukturą	80 000	53 900,00	26 100	26 100					UM
15	600	60016	6050	Projekt łącznicy drogowej od skrzyżowania ul. Rzepakowej z ul. Kościerską do ul. Gdańskiej	370 500	234 744,00	135 756	135 756					UM
16	600	60016	6050	Projekt ul. Bajkowej z płyt drogowych	50 000		50 000	50 000					UM
17	600	60016	6050	Projekt budowy miasteczka ruchu drogowego przy ul Działkowej w Chojnicach	50 000		50 000	50 000					UM
18	600	60016	6050	Dokumentacja projektowa oraz przebudowa ul. Mestwina	95 000		95 000	95 000					UM
19	600	60019	6050	Dostawa i montaż 2 szt. Parkometrów	70 000		70 000	70 000					UM
20	700	70005	6050	Rozbudowa, przebudowa i nadbudowa istniejącej świetlicy na działce nr 3445/2	200 000	200 000,00	0	0					UM
	700	70005	6370	przy ul. Jabłoniowej 43b w Chojnicach	2 000 000	1 000 000,00	1 000 000		PIS		1 000 000		
21	700	70005	6059	Utworzenie transportowego węzła integrującego wraz ze ścieżkami pieszo- rowerowymi w Chojnicach	57 710 125	57 110 125,00	600 000	600 000					UM
22	700	70005	6060	Zakup nieruchomości	2 500 000		2 500 000	2 500 000					UM
23	700	70021	6010	Wniesienie udziałów do Spółki CHTBS na budowę budynku mieszkalnego	6 500 000		6 500 000	6 500 000					UM
24	710	71035	6050	Wykonanie dokumentacji technicznej rozbudowy cmentarza komunalnego przy ul. Kościerskiej w Chojnicach	13 600		13 600	13 600					UM

25	750	75023	6059	Cyberbezpieczny samorząd	0		0	0					UM
26	750	75023	6050	Komputeryzacja i cyberbezpieczeństwo	250 000		250 000	250 000					UM
27	750	75023	6050	Opracowanie kompleksowej dokumentacji projektowej na przebudowę i dostosowanie dla potrzeb osób niepełnosprawnych budynku Urzędu Miejskiego w Chojnicach	330 000	10 426,00	319 574	319 574					UM
28	750	75023	6050	Zakup sprzętu komputerowego wraz z oprogramowaniem	100 000		100 000	100 000					UM
29	754	75416	6050	Przebudowa i rozbudowa monitoringu miejskiego	15 000		15 000	15 000					UM
30	851	85111	6220	Dotacja celowa dla Szpitala Specjalistycznego im. J.K. Łukowicza na zakup aparatu do badań ultrasonograficznych	300 000		300 000	300 000					UM
31	900	90001	6050	wykonanie podłączenia istniejącego kolektora deszczowego w ul. Zamieście do kolektora deszczowego Zachodniego Obojścia	20 000		20 000	20 000					UM
32	900	90001	6059	Poprawa gospodarki wodami opadowymi i roztopowymi na terenie MOF Chojnice-Człuchów - etap II	540 000	304 726,00	235 274	235 274					UM
33	900	90005	6230	Miejski Program Likwidacji Węglowych Źródeł Ciepła	470 000		470 000	470 000					UM
34	900	90026	6230	Dotacja celowa na usuwanie pokryć dachowych zawierających azbest	25 000		25 000	25 000					UM
35	900	90095	6050	Przebudowa placu zabaw w Parku Tysiąclecia	300 000		300 000	300 000					UM
36	900	90095	6050	Zagospodarowanie przestrzeni Placu Niepodległości	550 000	10 000,00	540 000	540 000					UM
37	921	92109	6220	Dotacja celowa dla Chojnickiego Centrum Kultury na zakup samochodu do przewozu osób i sprzętu	250 000		250 000	250 000					UM
38	921	92116	6220	Dotacja celowa dla Miejskiej Biblioteki Publicznej na zakup serwera	10 000		10 000	10 000					UM

39	921	92120	6570	Dotacja celowa dla Parafii Rzymsko-Katolickiej p.w. Ścięcia św. Jana Chrzciciela na wykonanie dokumentacji dla zadania inwestycyjnego p.n. Konserwacja i restauracja średniowiecznej Baszty Kościelnej wraz z gotyckim murem obronnym położonych w kompleksie Bazyliki Mniejszej w Chojnicach	123 000		123 000	123 000					UM
40	921	92120	6570	Konserwacja i restauracja średniowiecznej Baszty Kościelnej wraz z gotyckim murem obronnym, położonych w kompleksie Bazyliki Mniejszej w Chojnicach	3 500 000		3 500 000	70 000		PL Ład	3 430 000		UM
41	921	92120	6580	Konserwacja i restauracja wraz ze wzmocnieniem konstrukcji zabytkowego średniowiecznego muru obronnego przy ulicy Sukienników w Chojnicach	1 310 000	150 000,00	1 160 000	160 000		PL Ład	1 000 000		UM
42	921	92120	6580	Wymiana stolarki okiennej w ścianach szczytowych elewacji wschodniej i zachodniej zabytkowego budynku Szkoły Podstawowej Nr 1 w Chojnicach	505 000		505 000	105 000		PL Ład	400 000		UM
43	926	92695	6050	Rozbudowa kompleksu bazy sportowo-treningowej BNN Modrak i budowa kompleksu parkowo-rekreacyjnego	5 216 245	222 140,00	4 994 105	1 994 105		FRKF	3 000 000		UM
										GCH	0		
										PCH	0		
44	926	92695	6050	Budowa boiska wielofunkcyjnego wraz z budynkiem sanitarnym i infrastrukturą techniczną na Osiedlu Budowlanym w Chojnicach	102 000	2 000,00	100 000	100 000					UM
	926	92695	6370		3 185 000		3 185 000			PIS	3 185 000		
Ogółem					113 500 470,00	59 740 961,00	53 759 509,00	27 249 178,00	0,00	0,00	26 510 331,00	0,00	

RFRD - Rządowy Fundusz Rozwoju Dróg

PIS - Program Inwestycji Strategicznych

 Planowane wydatki ze środków z Unii Europejskiej

B.P. - środki z budżetu państwa

GCH - Gmina Chojnice

PCh - Powiat Chojnice

KPO - Krajowy Plan Odbudowy

Przychody i rozchody budżetu w 2024 r.

w złotych

Lp.	Treść	Klasyfikacja §	Kwota
1	2	3	4
Przychody ogółem:			33 932 230,00
1	Przychody z zaciągniętych pożyczek na finansowanie zadań realizowanych z udziałem środków pochodzących z budżetu Unii Europejskiej	903	
2	Wolne środki o których mowa w art. 217 ust. 2 pkt 6 ustawy	950	11 932 230,00
3	Przychody z zaciągniętych pożyczek i kredytów na rynku krajowym	952	22 000 000,00
4	Przychody z tytułu innych rozliczeń krajowych	955	
Rozchody ogółem:			8 745 000,00
1	Splaty pożyczek otrzymanych na finansowanie zadań realizowanych z udziałem środków pochodzących z budżetu Unii Europejskiej	963	
2	Splaty otrzymanych krajowych pożyczek i kredytów	992	8 745 000,00

*Załącznik nr 3 do Uchwały Nr LXIII.../24 Rady
Miejskiej w Chojnicach z dnia 29 stycznia 2024 r.*

Dotacje podmiotowe w 2024 r.

						w złotych
Lp.	Dział	Rozdział	§	Nazwa instytucji	Kwota dotacji	
1	2	3	4	5	6	
Jednostki nie należące do sektora finansów publicznych					21 293 816,00	
1	801	80101	2590	Katolicka Szkoła Podstawowa im. Piotra Dunina	3 521 840,00	
2	801	80104	2540	Przedszkole Niepubliczne o profilu artystyczno - sportowym "Bajka" Małgorzata Szászor	1 733 400,00	
3	801	80104	2540	Przedszkole Niepubliczne "Promyczek" Mirosława Wardacka	789 040,00	
4	801	80104	2540	Przedszkole Niepubliczne "Jarzębinka" Mirosława Przybylak	1 277 440,00	
5	801	80104	2540	Przedszkole Niepubliczne "Wesołe Przedszkolaki" Elżbieta Stanke	988 400,00	
6	801	80104	2540	Przedszkole Niepubliczne z grupą żłobkową "Misiowa Akademia" Iwona Szmaglińska	1 026 640,00	
7	801	80104	2540	Niepubliczne Przedszkole Integracyjne "MUZYKALNI" M. Paterek	807 000,00	
8	801	80104	2540	Przedszkole Niepubliczne TEDDY D. Strojka	237 600,00	
9	801	80104	2540	Niepubliczne Przedszkole SMYK M. Paterek	330 000,00	
10	801	80104	2540	Przedszkole Niepubliczne H. Krauze	316 000,00	
11	801	80104	2540	Niepubliczne Przedszkole Tęczowe Misie M. Fierek	503 760,00	
12	801	80104	2540	Niepubliczne Przedszkole "Baśniowa Kraina" Beata Meyer	330 000,00	
13	801	80104	2540	Niepubliczne Przedszkole Językowe "PARROT" M. Makowska	655 560,00	
14	801	80104	2540	Niepubliczne Przedszkole Integracyjne Akademia Pana Kleksa Yester Karwat	108 440,00	
15	801	80104	2540	Niepubliczne Przedszkole Integracyjno-Terapeutyczne Wiaderko, Twardysz (od II 2022)	155 200,00	
16	801	80104	2540	Niepubliczne Przedszkole Integracyjno-Terapeutyczne Wiaderko Nr 2, Twardysz (od I 2023)	356 600,00	
17	801	80104	2540	Niepubliczne Przedszkole "Krokodylek" K. Ginter	393 040,00	
18	801	80104	2540	Niepubliczne Przedszkole "Świat Mai" R. Szczepański	297 000,00	
19	801	80104	2590	Katolickie Przedszkole	1 277 440,00	
20	801	80149	2540	Przedszkole Niepubliczne o profilu artystyczno - sportowym "Bajka" Małgorzata Szászor	747 528,00	
21	801	80149	2540	Przedszkole Niepubliczne "Jarzębinka" Mirosława Przybylak	133 640,00	
22	801	80149	2540	Przedszkole Niepubliczne "Wesołe Przedszkolaki" Elżbieta Stanke	383 224,00	
23	801	80149	2540	Przedszkole Niepubliczne z grupą żłobkową "Misiowa Akademia" Iwona Szmaglińska	227 000,00	
24	801	80149	2540	Niepubliczne Przedszkole Integracyjne "MUZYKALNI" M. Paterek	800 008,00	
25	801	80149	2540	Niepubliczne Przedszkole Tęczowe Misie M. Fierek	17 696,00	
26	801	80149	2540	Przedszkole Niepubliczne H. Krauze	307 552,00	
27	801	80149	2540	Niepubliczne Przedszkole Językowe "PARROT" M. Makowska	53 088,00	
28	801	80149	2540	Niepubliczne Przedszkole Integracyjne Akademia Pana Kleksa Yester Karwat	325 248,00	
29	801	80149	2540	Niepubliczne Przedszkole Integracyjno-Terapeutyczne Wiaderko, Twardysz	615 112,00	
30	801	80149	2540	Niepubliczne Przedszkole "Krokodylek" K. Ginter	35 392,00	
31	801	80149	2540	Niepubliczne Przedszkole Integracyjno-Terapeutyczne Wiaderko Nr 2, Twardysz	1 524 968,00	
32	801	80149	2590	Katolickie Przedszkole	111 360,00	
33	801	80150	2590	Katolicka Szkoła Podstawowa im. Piotra Dunina	907 600,00	
Jednostki należące do sektora finansów publicznych					6 170 400,00	
1	921	92109	2480	Chojnickie Centrum Kultury	2 950 000,00	
2	921	92116	2480	Miejska Biblioteka Publiczna	3 220 400,00	
Ogółem					27 464 216,00	

Załącznik nr 4

do Uchwały Nr LXIII/.../24 Rady Miejskiej
w Chojnicach z dnia 29 stycznia 2024 r.

Dotacje celowe na zadania własne gminy realizowane przez podmioty należące i nienależące do sektora finansów publicznych w 2024 r.

						w złotych
Lp.	Dział	Rozdział	§	Nazwa zadania	Kwota dotacji	
1	2	3	4	5	6	
Jednostki nie należące do sektora finansów publicznych					9 547 902,00	
1	750	75075	2360	Promocja samorządu terytorialnego	3 850,00	
2	754	75412	2820	Dotacja dla Ochotniczej Straży Pożarnej w Chojnicach	160 000,00	
3	851	85149	2360	Programy polityki zdrowotnej	2 200,00	
4	851	85154	2360	Program przeciwdziałania uzależnieniom i patologiom społecznym	24 000,00	
5	852	85228	2360	Świadczenie usług opiekuńczych	2 321 712,00	
6	852	85230	2360	Dotacja - posiłki dla potrzebujących	673 440,00	
7	854	85412	2360	Wypoczynek letni dzieci i młodzieży	6 600,00	
8	855	85516	2830	Centrum Edukacyjne - Katarzyna Stosik	82 800,00	
9	855	85516	2830	Niepubliczny Żłobek Smyk" M. Paterek (os. fizyczna)	108 000,00	
10	855	85516	2830	Żłobek "123" J. Orłowska-Szczepańska	72 000,00	
11	855	85516	2830	Żłobek Akademia Pana Kleksa Y. Karwat (os. fizyczna)	72 000,00	
12	855	85516	2830	Żłobek "Krokodylek" K. Ginter (os. fizyczna)	72 000,00	
13	900	90005	6230	Dotacje na wymianę kotłów węglowych na ogrzewanie ekologiczne	470 000,00	
14	900	90013	2360	Prowadzenie schroniska dla bezdomnych zwierząt	860 000,00	
15	900	90019	2360	Ochrona środowiska na promocję	3 300,00	
16	900	90026	6230	Dotacje na usuwanie azbestu	25 000,00	
17	921	92105	2360	Dotacje dla stowarzyszeń w zakresie kultury	122 000,00	
18	921	92120	2720	Dotacja na konserwację zabytków	230 000,00	
19	921	92120	6570	Dotacja dla Parafii na projekt konserwacji i restauracji Baszty	123 000,00	
20	921	92120	6570	Dotacja dla Parafii na konserwację i restaurację Baszty	3 500 000,00	
21	926	92605	2360	Dotacje dla stowarzyszeń w zakresie kultury fizycznej	616 000,00	
Jednostki należące do sektora finansów publicznych					560 000,00	
1	851	85111	6220	Dotacja celowa dla Szpitala Specjalistycznego w Chojnicach na zakup aparatu do badań ultrasonograficznych	300 000,00	
2	921	92109	6220	Dotacja dla CHCK na zakup samochodu	250 000,00	
3	921	92116	6220	Dotacja dla Miejskiej Biblioteki Publ. na zakup serwera	10 000,00	
Ogółem					10 107 902,00	

Dochody i wydatki związane z realizacją zadań wykonywanych na podstawie porozumień (umów) między jednostkami samorządu terytorialnego w 2024 r.

Dział	Rozdział	§	Nazwa	Dotacje ogółem	Plan wydatków	Z tego													
						Wydatki bieżące	z tego:								Wydatki majątkowe	z tego:			
							wydatki jednostek budżetowych,	z tego:		dotacje na zadania bieżące	świadczenia na rzecz osób fizycznych	wydatki na programy finansowane z udziałem środków, o których mowa w art. 5 ust. 1 pkt 2 i 3	wyплаты z tytułu poręczeń i gwarancji	obsługa długu		inwestycje i zakupy inwestycyjne	w tym:		zakup i objęcie akcji i udziałów oraz wniesienie wkładów do spółek prawa handlowego.
								wynagrodzenia i składki od nich naliczane	wydatki związane z realizacją ich statutowych zadań;								na programy finansowane z udziałem środków, o których mowa w art. 5 ust. 1 pkt 2 i 3,		
1	2	3	4	5	6	7	8	9	10	11	12	13	14	15	16	17	18	19	
600			Transport i łączność	2 528 240	6 128 240	2 528 240	2 388 240	0	2 528 240	0	0	0	0	0	0	3 600 000	0	0	0
	60004		Lokalny transport zbiorowy	2 388 240	2 388 240	2 388 240	2 388 240		2 388 240										
		2310	Dotacje celowe otrzymane z gminy na zadania bieżące realizowane na podstawie porozumień (umów) między jednostkami samorządu terytorialnego	2 388 240															
		4150	Dopłaty w spółkach prawa handlowego		2 388 240	2 388 240	2 388 240		2 388 240										
	60013		Drogi publiczne wojewódzkie	0	3 600 000	0	0	0	0	0	0	0	0	0	0	3 600 000	0	0	0
		4150	Dopłaty w spółkach prawa handlowego		3 600 000	0	0		0							3 600 000			
	60014		Drogi publiczne powiatowe	140 000	140 000	140 000	0	0	140 000	0	0	0	0	0	0	0	0	0	0
		2320	Dotacje celowe otrzymane z powiatu na zadania bieżące realizowane na podstawie porozumień (umów) między jednostkami samorządu terytorialnego	140 000															
		4270	Zakup usług remontowych		140 000	140 000	0			140 000									
921			Kultura i ochrona dziedzictwa narodowego	100 000	100 000	100 000	0	0	0	100 000	0	0	0	0	0	0	0	0	0
	92116		Biblioteki	100 000	100 000	100 000	0	0	0	100 000	0	0	0	0	0	0	0	0	0
		2320	Dotacje celowe otrzymane z powiatu na zadania bieżące realizowane na podstawie porozumień (umów) między jednostkami samorządu terytorialnego	100 000															
		2480	Dotacja podmiotowa z budżetu dla samorządowej instytucji kultury		100 000	100 000				100 000									
Razem:				2 628 240	6 228 240	2 628 240	2 388 240	0	2 528 240	100 000	0	0	0	0	0	3 600 000	0	0	0

Uzasadnienie

Zmiana uchwały LXI/748/23 Rady Miejskiej w Chojnicach z dnia 18 grudnia 2023 r. w sprawie uchwalenia budżetu Gminy Miejskiej Chojnice na 2024 r. wynika z następujących przyczyn:

- | | | |
|-----|--|-----------------|
| 1. | Na podstawie wniosku złożonego przez Dyрекcję Szpitala Specjalistycznego im. J.K. Łukowicza w Chojnicach udziela się z budżetu dotacji celowej w kwocie
Na zakup aparatu do badań ultrasonograficznych | 300.000,00 zł |
| 2. | Zwiększa się plan dochodów budżetu o otrzymane w dniu 5 stycznia br. środki wynikające z refundacji wydatków poniesionych w latach ubiegłych w związku z realizacją zadania inwestycyjnego z udziałem środków o których mowa w art. 5 ust 1 pkt 2 i 3 UoFP „Poprawa gospodarki wodami opadowymi i roztopowymi na terenie MOF Chojnice-Człuchów” | 1.622.600,00 zł |
| 3. | Zwiększa się plan dochodów i wydatków budżetu z tytułu sprzedaży mieszkańom miasta mienia komunalnego w postaci paliwa stałego (węgla kamiennego) nabytego i niesprzedanego w ramach ustawy z dnia 27 października 2022 r. o zakupie preferencyjnym paliwa stałego dla gospodarstw domowych | 36.000,00 zł |
| 4. | Zwiększa się plan wydatków bieżących Urzędu Miejskiego o kwotę
Z przeznaczeniem na: | 439.000,00 zł |
| | 1) Utrzymanie sieci kanalizacji deszczowej, tj. serwisów gwarancyjnych, czyszczenia i monitoringu stanu technicznego kolektorów deszczowych wraz z urządzeniami | 94.000,00 zł |
| | 2) Bieżące utrzymanie rowów melioracyjnych i zbiorników retencyjnych wraz z infrastrukturą oraz na czyszczenie urządzeń podczyszczających wody opadowe i roztopowe (osadników i separatorów) | 180.000,00 zł |
| | 3) Dostawę i montaż tablic z nazwami ulic miejskich | 150.000,00 zł |
| | 4) Opłacenie składki członkowskiej do Związku Miast Polskich | 15.000,00 zł |
| 5. | Do planu dochodów i wydatków budżetu wprowadza się środki na wypłatę wyrównań wprowadzonych ustawą z dnia 07 grudnia 2023 r. o zmianie ustaw w celu wsparcia odbiorców energii elektrycznej, paliw gazowych i ciepła (Dz. U. z 2023 r., poz. 2760) dla wytwórców ciepła – przedsiębiorstw energetycznych oraz koszty obsługi zadania w kwocie | 825.586,00 zł |
| 6. | Do planu dochodów i wydatków budżetu wprowadza się środki na wypłatę dodatków gazowych – zwrot VAT oraz koszty obsługi zadania w kwocie | 40.800,00 zł |
| 7. | Zmniejsza się plan dochodów i wydatków związanych z wypłatą rekompensaty dla Miejskiego Zakładu Komunikacji (w części dotowanej przez Gminę Chojnice), w związku z zawartym Aneksem nr 15 z dnia 04.12.2023 r. do porozumienia międzygminnego z dnia 30 grudnia 2011 r. w sprawie organizacji publicznego transportu zbiorowego w granicach administracyjnych Miasta Chojnice i Gminy Chojnice w kwocie niższej niż pierwotnie zaplanowana | -111.760,00 zł |
| 8. | Zwiększa się plan wydatków majątkowych budżetu z przeznaczeniem na „Wniesienie udziałów do Spółki CHTBS na budowę budynku mieszkalnego” w kwocie
Źródłem finansowania będą wolne środki przeznaczone na ten cel i znajdujące się na wyodrębnionym rachunku bankowym, które Gmina otrzymała z Funduszu Dopłat BGK w kwocie 5.351.957,54 zł oraz wolne środki w kwocie 1.148.042,46 zł pozostałe z wykonania budżetu roku poprzedniego. | 6.500.000,00 zł |
| 9. | Zwiększa się plan wydatków na realizację „Miejskiego Programu Likwidacji Węglowych Źródeł Ciepła” o kwotę | 300.000,00 zł |
| 10. | Do planu wydatków wprowadza się zadanie inwestycyjne „Utworzenie transportowego węzła integrującego wraz ze ścieżkami pieszo-rowerowymi w Chojnicach” - w celu dokończenia realizowanego wieloletniego przedsięwzięcia | 600.000,00 zł |

- współfinansowanego z udziałem środków o których mowa w art. 5 ust 1 pkt 2 i 3 UoFP
11. W miejsce planowanego zadania inwestycyjnego z udziałem środków o których mowa w art. 5 ust 1 pkt 2 i 3 UoFP pn. „Cyberbezpieczny Samorząd”, wprowadza się zadanie inwestycyjne realizowane ze środków własnych pn. „Komputeryzacja i cyberbezpieczeństwo”, które będzie obejmowało audyt SZBI, dostosowanie dokumentacji SZBI, szkolenie z zakresu SZBI i RODO, zakup urządzeń firewall, wdrożenie i rekonfigurację struktury sieciowej LAN/WAN urzędu z wydziałami w zewnętrznych lokalizacjach, zakup, rozbudowę i wymianę sprzętu nie spełniającego wymogów bezpieczeństwa w urzędzie. Plan wydatku pozostaje bez zmian 250.000,00 zł
 12. W związku z zaniechaniem realizacji zadania remontowego objętego dotacją „Remont lewego pasa jezdni drogi gminnej nr 236040G wraz z chodnikami i ścieżkami rowerowymi na odcinku od km 2+127 do km 2+256 ul. Człuchowska w Chojnicach”
 - 1) Zmniejsza się plan dochodów i wydatków w zakresie dotacji o kwotę - 89.431,00 zł
 - 2) Przeznacza się środki stanowiące wkład własny na ogólne wydatki bieżące w zakresie remontów dróg miejskich 209.431,00 zł
 13. Zwiększa się plan wydatków inwestycyjnych o zadanie pn. „Wykonanie dokumentacji technicznej rozbudowy cmentarza komunalnego przy ul. Kościerskiej w Chojnicach” 13.600,00 zł
 14. Rozszerza się zakres zadania „Projekt budowy chodnika na odcinku ul. Prochowej” o projekt budowy oświetlenia, w związku z czym w planie wydatków zadanie będzie ujęte pn: „Projekt budowy chodnika wraz z oświetleniem na odcinku ul. Prochowej”. Jednocześnie przenosi się plan wydatków w kwocie 20.000 zł z poprzedniego zadania do nowo powstałego oraz w związku z rozszerzeniem zakresu, zwiększa się plan wydatków dla tego zadania inwestycyjnego o kwotę 40.000,00 zł
Łącznie nakłady wyniosą 60.000 zł.
 15. Zmniejsza się plan wydatków zadania inwestycyjnego pn. „Przebudowa odcinka ul. Żeromskiego pomiędzy skrzyżowaniami z ul. Reymonta i ul. Miłosza” o kwotę 70.000,00 zł
Zadanie zostanie rozszerzone o odcinek ulicy Miłosza oraz z uwagi na długi okres oczekiwania na decyzję środowiskową zostanie ujęte w wieloletniej prognozie finansowej z terminem zapłaty za dokumentację projektową w roku 2025.

Uchwała Nr LXII/.../24
Rady Miejskiej w Chojnicach
z dnia 29 stycznia 2024 r.

w sprawie zmiany wieloletniej prognozy finansowej na lata 2024 – 2042.

Na podstawie art. 18 ust. 2 pkt 15 ustawy z dnia 8 marca 1990 r. o samorządzie gminnym (t.j. Dz. U. z 2023 poz. 40, poz. 572, poz. 1463 i poz. 1688) oraz art. 226, art. 227, art. 228, art. 230 ust. 6 ustawy z dnia 27 sierpnia 2009 r. o finansach publicznych (t.j. Dz. U. z 2023 r. poz. 1270, poz. 497, poz. 1273, poz. 1407, poz. 1641, poz. 1693, poz. 1872 i poz. 1429) uchwała się, co następuje:

- § 1. W Uchwale Nr LXI/747/23 Rady Miejskiej w Chojnicach z dnia 18 grudnia 2023 r. w sprawie przyjęcia wieloletniej prognozy finansowej na lata 2024 – 2042, dokonuje się następujących zmian:
- 1) załącznik nr 1 otrzymuje brzmienie załącznika nr 1 do niniejszej uchwały,
 - 2) załącznik nr 2 otrzymuje brzmienie załącznika nr 2 do niniejszej uchwały.
- § 2. Wykonanie uchwały zleca się Burmistrzowi Miasta Chojnice.
- § 3. Uchwała wchodzi w życie z dniem podjęcia.

BURMISTRZ MIASTA
CHOJNICE
Stary Rynek 1
89-600 Chojnice

*Przewodniczący
Rady Miejskiej*

Antoni Szlanga

Opinia prawna

Projekt uchwały odpowiada przepisom prawa. Nie wnoszę uwag.

RADCA PRAWNY
Roginińska
mgr Małgorzata Roginińska
BD-1393

Wieloletnia prognoza finansowa jednostki samorządu terytorialnego ¹⁾

Ustalona na lata 2022–2025 relacja z art. 243 (poz. 8.3, 8.3.1, 8.4 i 8.4.1) została obliczona według średniej 7-letniej

Załącznik nr 1 do Uchwały nr LXIII.../24 Rady Miejskiej w Chojnicach z dnia 29 stycznia 2024 r.

Wyszczególnienie	Dochody ogółem ^X	z tego:										
		Dochody bieżące ^X	z tego:							Dochody majątkowe ^X	w tym:	
			dochody z tytułu udziału we wpływach z podatku dochodowego od osób fizycznych	dochody z tytułu udziału we wpływach z podatku dochodowego od osób prawnych	z subwencji ogólnej	z tytułu dotacji i środków przeznaczonych na cele bieżące ^{X 3)}	pozostałe dochody bieżące ⁴⁾	w tym:			ze sprzedaży majątku ^X	z tytułu dotacji oraz środków przeznaczonych na inwestycje
								z podatku od nieruchomości				
Lp	1	1.1	1.1.1	1.1.2	1.1.3	1.1.4	1.1.5	1.1.5.1	1.2	1.2.1	1.2.2	
Wykonanie 2017	173 158 803,81	161 160 657,37	32 247 623,00	1 910 020,03	35 466 821,00	56 069 050,71	35 467 142,63	19 130 785,30	11 998 146,44	3 802 838,43	8 153 450,65	
Wykonanie 2018	173 682 358,59	164 550 181,92	35 890 037,00	1 739 615,42	36 250 791,00	55 362 591,06	35 307 147,44	17 831 962,29	9 132 176,67	3 108 643,45	5 984 359,62	
Wykonanie 2019	209 360 700,22	183 138 548,65	37 383 312,00	1 884 172,95	36 770 882,00	65 421 491,36	41 678 690,34	18 073 311,40	26 222 151,57	5 566 978,00	20 448 763,68	
Wykonanie 2020	253 463 749,08	194 797 925,27	36 386 566,00	1 765 289,81	38 272 537,00	78 769 826,47	39 603 705,99	19 865 370,69	58 665 823,81	11 586 003,87	46 886 012,40	
Wykonanie 2021	248 250 040,77	216 267 917,08	40 059 055,00	2 861 520,71	47 827 580,00	79 553 590,14	45 966 171,23	22 425 969,13	31 982 123,69	8 756 589,01	22 992 293,97	
Wykonanie 2022	243 707 618,14	216 425 499,46	40 225 523,34	2 501 476,88	45 895 268,00	76 352 876,14	51 450 355,10	23 596 611,88	27 282 118,68	8 287 903,68	18 903 439,88	
Plan 3 kw. 2023	260 050 375,96	205 739 241,96	33 480 244,00	4 054 515,00	61 224 427,00	44 703 213,96	62 276 842,00	25 218 877,00	54 311 134,00	18 893 283,00	35 317 851,00	
Wykonanie 2023	262 815 433,84	207 668 673,84	33 480 244,00	4 054 515,00	61 976 813,05	47 406 806,79	60 750 295,00	25 218 877,00	55 146 760,00	18 893 283,00	36 153 477,00	
2024	243 615 980,84	209 648 049,84	44 971 456,00	4 737 866,00	58 963 650,00	37 006 839,84	63 968 238,00	30 779 409,00	33 967 931,00	5 735 000,00	28 132 931,00	
2025	225 886 310,00	219 086 310,00	46 935 286,00	4 932 119,00	61 381 160,00	37 784 285,00	68 053 460,00	32 041 365,00	6 800 000,00	6 800 000,00	0,00	
2026	225 707 766,00	225 707 766,00	48 266 560,00	5 085 015,00	63 283 976,00	38 955 598,00	70 116 617,00	33 034 647,00	0,00	0,00	0,00	
2027	231 812 959,00	231 812 959,00	49 473 224,00	5 212 140,00	64 866 075,00	39 929 488,00	72 332 032,00	33 860 513,00	0,00	0,00	0,00	
2028	238 247 722,00	238 247 722,00	50 858 474,00	5 358 080,00	66 682 325,00	41 047 514,00	74 301 329,00	34 808 607,00	0,00	0,00	0,00	
2029	244 390 162,00	244 390 162,00	52 180 794,00	5 497 390,00	68 416 065,00	42 114 749,00	76 181 164,00	35 713 631,00	0,00	0,00	0,00	
2030	249 949 917,00	249 949 917,00	53 485 314,00	5 634 825,00	70 126 467,00	43 167 618,00	77 535 693,00	36 606 472,00	0,00	0,00	0,00	

2031	254 412 716,00	254 412 716,00	54 768 962,00	5 770 061,00	71 809 502,00	44 203 641,00	77 860 550,00	37 485 027,00	0,00	0,00	0,00
2032	260 264 209,00	260 264 209,00	56 028 648,00	5 902 772,00	73 461 121,00	45 220 325,00	79 651 343,00	38 347 183,00	0,00	0,00	0,00
2033	266 250 286,00	266 250 286,00	57 317 307,00	6 038 536,00	75 150 727,00	46 260 392,00	81 483 324,00	39 229 168,00	0,00	0,00	0,00
2034	272 374 042,00	272 374 042,00	58 635 605,00	6 177 422,00	76 879 194,00	47 324 381,00	83 357 440,00	40 131 439,00	0,00	0,00	0,00
2035	278 638 645,00	278 638 645,00	59 984 224,00	6 319 503,00	78 647 415,00	48 412 842,00	85 274 661,00	41 054 462,00	0,00	0,00	0,00
2036	284 768 696,00	284 768 696,00	61 303 877,00	6 458 532,00	80 377 658,00	49 477 925,00	87 150 704,00	41 957 660,00	0,00	0,00	0,00
2037	290 464 071,00	290 464 071,00	62 529 955,00	6 587 703,00	81 985 211,00	50 467 484,00	88 893 718,00	42 796 813,00	0,00	0,00	0,00
2038	295 982 888,00	295 982 888,00	63 718 024,00	6 712 869,00	83 542 930,00	51 426 366,00	90 582 699,00	43 609 952,00	0,00	0,00	0,00
2039	301 606 563,00	301 606 563,00	64 928 666,00	6 840 414,00	85 130 246,00	52 403 467,00	92 303 770,00	44 438 541,00	0,00	0,00	0,00
2040	307 035 480,00	307 035 480,00	66 097 382,00	6 963 541,00	86 662 590,00	53 346 729,00	93 965 238,00	45 238 435,00	0,00	0,00	0,00
2041	311 948 048,00	311 948 048,00	67 154 940,00	7 074 958,00	88 049 191,00	54 200 277,00	95 468 682,00	45 962 250,00	0,00	0,00	0,00
2042	316 627 268,00	316 627 268,00	68 162 264,00	7 181 082,00	89 369 929,00	55 013 281,00	96 900 712,00	46 651 684,00	0,00	0,00	0,00

¹⁾ Wzór może być stosowany także w układzie pionowym, w którym poszczególne pozycje są przedstawione w kolumnach, a lata w wierszach.

²⁾ Zgodnie z art. 227 ustawy z dnia 27 sierpnia 2009 r. o finansach publicznych (Dz. U. z 2019 r. poz. 869, z późn. zm.), zwanej dalej „ustawą”, wieloletnia prognoza finansowa obejmuje okres roku budżetowego oraz co najmniej trzech kolejnych lat. W sytuacji dłuższego okresu prognozowania finansowego wzór stosuje się dla lat wykraczających poza minimalny (4-letni) okres prognozy, wynikający z art. 227 ustawy.

³⁾ W pozycji wykazuje się dochody o charakterze celowym, które jednostka otrzymuje od podmiotów zewnętrznych. W szczególności pozycja obejmuje dotacje celowe z budżetu państwa na zadania bieżące oraz dotacje i środki na finansowanie wydatków bieżących na realizację zadań finansowanych z udziałem środków, o których mowa w art. 5 ust. 1 pkt 2 i 3 ustawy. W pozycji nie wykazuje się natomiast dochodów związanych ze szczególnymi zasadami wykonywania budżetu jednostki wynikającymi z odrębnych ustaw, o których mowa w art. 237 ust. 1 ustawy.

⁴⁾ W pozycji wykazuje się pozostałe dochody bieżące w szczególności kwoty podatków i opłat lokalnych.

Wyszczególnienie	Wydatki ogółem ^x	z tego:										
		Wydatki bieżące ^x	w tym:							Wydatki majątkowe ^x	w tym:	
			na wynagrodzenia i składki od nich naliczane	z tytułu poręczeń i gwarancji ^x	w tym:	wydatki na obsługę długu ^x	w tym:				Inwestycje i zakupy inwestycyjne, o których mowa w art. 236 ust. 4 pkt 1 ustawy	wydatki o charakterze dotacyjnym na inwestycje i zakupy inwestycyjne
					gwarancje i poręczenia podlegające wyłączeniu z limitu spłaty zobowiązań, o którym mowa w art. 243 ustawy ^x		odsetki i dyskonto podlegające wyłączeniu z limitu spłaty zobowiązań, o którym mowa w art. 243 ustawy, w terminie nie dłuższym niż 90 dni po zakończeniu programu, projektu lub zadania i otrzymaniu refundacji z tych środków (bez odsetek i dyskonta od zobowiązań na wkład krajowy) ^x	odsetki i dyskonto podlegające wyłączeniu z limitu spłaty zobowiązań, o którym mowa w art. 243 ustawy, z tytułu zobowiązań zaciągniętych na wkład krajowy ^x	pozostałe odsetki i dyskonto podlegające wyłączeniu z limitu spłaty zobowiązań, o którym mowa w art. 243 ustawy ^x			
2.1	2.1.1	2.1.2	2.1.2.1	2.1.3	2.1.3.1	2.1.3.2	2.1.3.3	2.2	2.2.1	2.2.1.1		
Wykonanie 2017	169 745 072,87	144 828 472,82	46 254 826,84	0,00	0,00	996 322,50	0,00	0,00	0,00	24 916 600,05	24 553 600,05	1 563 856,57
Wykonanie 2018	199 926 013,14	151 848 173,20	50 839 204,27	0,00	0,00	1 275 968,73	0,00	0,00	0,00	48 077 839,94	48 077 839,94	739 696,02
Wykonanie 2019	202 092 594,68	170 917 356,02	54 789 109,91	0,00	0,00	1 410 751,71	0,00	0,00	0,00	31 175 238,66	31 175 238,66	580 541,00
Wykonanie 2020	248 082 316,14	187 067 640,39	56 933 799,39	0,00	0,00	1 050 670,54	0,00	0,00	0,00	61 014 675,75	61 014 675,75	1 356 020,00
Wykonanie 2021	233 396 040,84	194 946 801,70	61 717 610,58	0,00	0,00	839 405,23	0,00	0,00	0,00	38 449 239,14	37 216 239,14	1 314 320,00
Wykonanie 2022	273 295 700,38	209 467 746,31	67 461 879,58	0,00	0,00	4 657 163,96	0,00	0,00	0,00	63 827 954,07	63 564 954,07	2 304 250,82
Plan 3 kw. 2023	296 235 608,96	213 249 167,96	78 221 278,06	0,00	0,00	8 800 000,00	0,00	0,00	0,00	82 986 441,00	74 631 441,00	4 375 000,00
Wykonanie 2023	290 936 475,84	208 006 842,84	78 348 590,15	0,00	0,00	7 000 000,00	0,00	0,00	0,00	82 929 633,00	74 254 633,00	4 525 000,00
2024	268 803 210,84	215 043 701,84	84 472 723,84	0,00	0,00	8 500 000,00	0,00	0,00	0,00	53 759 509,00	47 259 509,00	8 278 000,00
2025	217 141 310,00	212 022 770,85	84 585 687,00	0,00	0,00	4 721 078,00	0,00	0,00	0,00	5 118 539,15	5 118 539,15	3 800 000,00
2026	216 831 766,00	215 112 115,00	85 769 887,00	1 354 823,00	0,00	3 369 301,00	0,00	0,00	0,00	1 719 651,00	1 719 651,00	0,00
2027	223 777 959,00	217 481 789,00	86 842 011,00	1 356 473,00	0,00	3 107 475,00	0,00	0,00	0,00	6 296 170,00	6 296 170,00	0,00
2028	229 512 722,00	222 720 273,00	89 121 614,00	1 358 183,00	0,00	2 910 250,00	0,00	0,00	0,00	6 792 449,00	6 792 449,00	0,00
2029	235 655 162,00	228 040 686,00	91 416 496,00	1 359 933,00	0,00	2 700 775,00	0,00	0,00	0,00	7 614 476,00	7 614 476,00	0,00
2030	241 214 917,00	233 478 209,00	93 747 617,00	1 361 723,00	0,00	2 491 300,00	0,00	0,00	0,00	7 736 708,00	7 736 708,00	0,00
2031	245 677 716,00	238 987 837,00	96 067 871,00	1 363 633,00	0,00	2 281 825,00	0,00	0,00	0,00	6 689 879,00	6 689 879,00	0,00
2032	251 529 209,00	244 615 838,00	98 421 534,00	1 365 583,00	0,00	2 072 350,00	0,00	0,00	0,00	6 913 371,00	6 913 371,00	0,00
2033	258 915 286,00	250 413 070,00	100 832 862,00	1 367 553,00	0,00	1 887 375,00	0,00	0,00	0,00	8 502 216,00	8 502 216,00	0,00
2034	265 039 042,00	256 384 027,00	103 303 267,00	1 369 553,00	0,00	1 726 900,00	0,00	0,00	0,00	8 655 015,00	8 655 015,00	0,00
2035	271 303 645,00	261 219 467,00	105 782 545,00	755 437,00	0,00	1 566 425,00	0,00	0,00	0,00	10 084 178,00	10 084 178,00	0,00

2036	278 993 696,00	267 444 012,00	108 294 880,00	139 560,00	0,00	1 433 250,00	0,00	0,00	0,00	11 549 684,00	11 549 684,00	0,00
2037	286 089 071,00	273 822 001,00	110 812 736,00	141 660,00	0,00	1 351 875,00	0,00	0,00	0,00	12 267 070,00	12 267 070,00	0,00
2038	294 607 888,00	280 406 332,00	113 361 429,00	143 780,00	0,00	1 347 500,00	0,00	0,00	0,00	14 201 556,00	14 201 556,00	0,00
2039	300 231 563,00	287 146 090,00	115 912 061,00	145 940,00	0,00	1 395 625,00	0,00	0,00	0,00	13 085 473,00	13 085 473,00	0,00
2040	305 660 480,00	294 017 760,00	118 491 104,00	148 130,00	0,00	1 443 750,00	0,00	0,00	0,00	11 642 720,00	11 642 720,00	0,00
2041	310 573 048,00	300 993 656,00	121 068 286,00	150 350,00	0,00	1 491 875,00	0,00	0,00	0,00	9 579 392,00	9 579 392,00	0,00
2042	315 252 268,00	308 043 544,00	123 610 720,00	152 600,00	0,00	1 540 000,00	0,00	0,00	0,00	7 208 724,00	7 208 724,00	0,00

Wyszczególnienie	Wynik budżetu ^x	w tym:		z tego:						
		Kwota prognozowanej nadwyżki budżetu przeznaczana na spłatę kredytów, pożyczek i wykup papierów wartościowych ⁵⁾	Przychody budżetu ^x	Kredyty, pożyczki, emisja papierów wartościowych ^x	w tym:		Nadwyżka budżetowa z lat ubiegłych ^{x 6)}	w tym:		Wolne środki, o których mowa w art. 217 ust. 2 pkt 6 ustawy ^x
					na pokrycie deficytu budżetu ^x	na pokrycie deficytu budżetu ^x		na pokrycie deficytu budżetu ^x		
Lp	3	3.1	4	4.1	4.1.1	4.2	4.2.1	4.3	4.3.1	
Wykonanie 2017	3 413 730,94	3 413 730,94	31 488 047,18	21 700 000,00	0,00	0,00	0,00	9 788 047,18	0,00	
Wykonanie 2018	-26 243 654,55	0,00	40 660 878,12	13 800 000,00	0,00	0,00	0,00	26 860 878,12	26 243 654,55	
Wykonanie 2019	7 268 105,54	7 268 105,54	20 928 283,97	14 000 000,00	0,00	0,00	0,00	6 928 283,97	0,00	
Wykonanie 2020	5 381 432,94	5 229 000,00	36 345 389,51	15 600 000,00	0,00	0,00	0,00	20 745 389,51	0,00	
Wykonanie 2021	14 853 999,93	7 757 000,00	50 497 822,45	14 000 000,00	0,00	1 053 491,32	0,00	35 444 331,13	0,00	
Wykonanie 2022	-29 588 082,24	0,00	72 594 822,38	15 000 000,00	0,00	2 560 817,00	0,00	55 034 005,38	29 588 082,24	
Plan 3 kw. 2023	-36 185 233,00	0,00	44 930 233,00	15 000 000,00	6 255 000,00	1 606 317,00	1 606 317,00	28 323 916,00	28 323 916,00	
Wykonanie 2023	-28 121 042,00	0,00	36 866 042,00	15 000 000,00	6 255 000,00	1 606 317,00	1 606 317,00	20 259 725,00	20 259 725,00	
2024	-25 187 230,00	0,00	33 932 230,00	22 000 000,00	13 255 000,00	0,00	0,00	11 932 230,00	11 932 230,00	
2025	8 745 000,00	8 745 000,00	0,00	0,00	0,00	0,00	0,00	0,00	0,00	
2026	8 876 000,00	8 876 000,00	0,00	0,00	0,00	0,00	0,00	0,00	0,00	
2027	8 035 000,00	8 035 000,00	0,00	0,00	0,00	0,00	0,00	0,00	0,00	
2028	8 735 000,00	8 735 000,00	0,00	0,00	0,00	0,00	0,00	0,00	0,00	
2029	8 735 000,00	8 735 000,00	0,00	0,00	0,00	0,00	0,00	0,00	0,00	
2030	8 735 000,00	8 735 000,00	0,00	0,00	0,00	0,00	0,00	0,00	0,00	
2031	8 735 000,00	8 735 000,00	0,00	0,00	0,00	0,00	0,00	0,00	0,00	
2032	8 735 000,00	8 735 000,00	0,00	0,00	0,00	0,00	0,00	0,00	0,00	
2033	7 335 000,00	7 335 000,00	0,00	0,00	0,00	0,00	0,00	0,00	0,00	
2034	7 335 000,00	7 335 000,00	0,00	0,00	0,00	0,00	0,00	0,00	0,00	
2035	7 335 000,00	7 335 000,00	0,00	0,00	0,00	0,00	0,00	0,00	0,00	

2036	5 775 000,00	5 775 000,00	0,00	0,00	0,00	0,00	0,00	0,00	0,00
2037	4 375 000,00	4 375 000,00	0,00	0,00	0,00	0,00	0,00	0,00	0,00
2038	1 375 000,00	1 375 000,00	0,00	0,00	0,00	0,00	0,00	0,00	0,00
2039	1 375 000,00	1 375 000,00	0,00	0,00	0,00	0,00	0,00	0,00	0,00
2040	1 375 000,00	1 375 000,00	0,00	0,00	0,00	0,00	0,00	0,00	0,00
2041	1 375 000,00	1 375 000,00	0,00	0,00	0,00	0,00	0,00	0,00	0,00
2042	1 375 000,00	1 375 000,00	0,00	0,00	0,00	0,00	0,00	0,00	0,00

⁵⁾ Inne przeznaczenie nadwyżki budżetowej wymaga określenia w objaśnieniach do wieloletniej prognozy finansowej.

⁶⁾ W pozycji należy ująć środki pieniężne znajdujące się na rachunku budżetu pochodzące z nadwyżek poprzednich budżetów, łącznie z niewykorzystanymi środkami, o których mowa w art. 217 ust. 2 pkt 8 ustawy.

Wyszczególnienie	z tego:				Rozchody budżetu x	z tego:				
	Spłaty udzielonych pożyczek w latach ubiegłych x	w tym:		w tym:		Spłaty rat kapitałowych kredytów i pożyczek oraz wykup papierów wartościowych x	w tym:			
		na pokrycie deficytu budżetu x	Inne przychody niezwiązane z zaciągnięciem długu x 7)	na pokrycie deficytu budżetu x			z tego:			
							łącznie kwota przypadających na dany rok kwot ustawowych wyłączeń z limitu spłaty zobowiązań x	kwota przypadających na dany rok kwot wyłączeń określonych w art. 243 ust. 3 ustawy x	kwota przypadających na dany rok kwot wyłączeń określonych w art. 243 ust. 3a ustawy x	
Lp	4.4	4.4.1	4.5	4.5.1	5	5.1	5.1.1	5.1.1.1	5.1.1.2	
Wykonanie 2017	0,00	0,00	0,00	0,00	8 040 900,00	8 040 900,00	0,00	0,00	0,00	
Wykonanie 2018	0,00	0,00	0,00	0,00	7 462 500,00	7 462 500,00	0,00	0,00	0,00	
Wykonanie 2019	0,00	0,00	0,00	0,00	7 451 000,00	7 451 000,00	0,00	0,00	0,00	
Wykonanie 2020	0,00	0,00	0,00	0,00	5 229 000,00	5 229 000,00	0,00	0,00	0,00	
Wykonanie 2021	0,00	0,00	0,00	0,00	7 757 000,00	7 757 000,00	0,00	0,00	0,00	
Wykonanie 2022	0,00	0,00	0,00	0,00	9 009 000,00	9 009 000,00	0,00	0,00	0,00	
Plan 3 kw. 2023	0,00	0,00	0,00	0,00	8 745 000,00	8 745 000,00	0,00	0,00	0,00	
Wykonanie 2023	0,00	0,00	0,00	0,00	8 745 000,00	8 745 000,00	0,00	0,00	0,00	
2024	0,00	0,00	0,00	0,00	8 745 000,00	8 745 000,00	0,00	0,00	0,00	
2025	0,00	0,00	0,00	0,00	8 745 000,00	8 745 000,00	0,00	0,00	0,00	
2026	0,00	0,00	0,00	0,00	8 876 000,00	8 876 000,00	0,00	0,00	0,00	
2027	0,00	0,00	0,00	0,00	8 035 000,00	8 035 000,00	0,00	0,00	0,00	
2028	0,00	0,00	0,00	0,00	8 735 000,00	8 735 000,00	0,00	0,00	0,00	
2029	0,00	0,00	0,00	0,00	8 735 000,00	8 735 000,00	0,00	0,00	0,00	
2030	0,00	0,00	0,00	0,00	8 735 000,00	8 735 000,00	0,00	0,00	0,00	
2031	0,00	0,00	0,00	0,00	8 735 000,00	8 735 000,00	0,00	0,00	0,00	
2032	0,00	0,00	0,00	0,00	8 735 000,00	8 735 000,00	0,00	0,00	0,00	
2033	0,00	0,00	0,00	0,00	7 335 000,00	7 335 000,00	0,00	0,00	0,00	
2034	0,00	0,00	0,00	0,00	7 335 000,00	7 335 000,00	0,00	0,00	0,00	
2035	0,00	0,00	0,00	0,00	7 335 000,00	7 335 000,00	0,00	0,00	0,00	

2036	0,00	0,00	0,00	0,00	5 775 000,00	5 775 000,00	0,00	0,00	0,00
2037	0,00	0,00	0,00	0,00	4 375 000,00	4 375 000,00	0,00	0,00	0,00
2038	0,00	0,00	0,00	0,00	1 375 000,00	1 375 000,00	0,00	0,00	0,00
2039	0,00	0,00	0,00	0,00	1 375 000,00	1 375 000,00	0,00	0,00	0,00
2040	0,00	0,00	0,00	0,00	1 375 000,00	1 375 000,00	0,00	0,00	0,00
2041	0,00	0,00	0,00	0,00	1 375 000,00	1 375 000,00	0,00	0,00	0,00
2042	0,00	0,00	0,00	0,00	1 375 000,00	1 375 000,00	0,00	0,00	0,00

⁷⁾ W pozycji należy ująć w szczególności przychody pochodzące z prywatyzacji majątku jednostki samorządu terytorialnego.

Wyszczególnienie	Rozchody budżetu, z tego:						Kwota długu ^x	w tym:	Relacja zrównoważenia wydatków bieżących, o której mowa w art. 242 ustawy		
	łączna kwota przypadających na dany rok kwot ustawowych wyłączeń z limitu spłaty zobowiązań, z tego:					Inne rozchody niezwiązane ze spłatą długu ^x			kwota długu, którego planowana spłata dokona się z wydatków ^x	Różnica między dochodami bieżącymi a wydatkami bieżącymi ^x	Różnica między dochodami bieżącymi, skorygowanymi o środki ⁸⁾ a wydatkami bieżącymi ^x
	kwota wyłączeń z tytułu wcześniejszej spłaty zobowiązań, określonych w art. 243 ust. 3b ustawy	z tego:			kwota przypadających na dany rok kwot pozostałych ustawowych wyłączeń z limitu spłaty zobowiązań ^x						
środkami nowego zobowiązania		wolnymi środkami, o których mowa w art. 217 ust. 2 pkt 6 ustawy	innymi środkami								
Lp	5.1.1.3	5.1.1.3.1	5.1.1.3.2	5.1.1.3.3	5.1.1.4	5.2	6	6.1	7.1	7.2	
Wykonanie 2017	x	x	x	x	0,00	0,00	53 359 500,00	0,00	16 332 184,55	26 120 231,73	
Wykonanie 2018	x	x	x	x	0,00	0,00	59 697 000,00	0,00	12 702 008,72	39 562 886,84	
Wykonanie 2019	x	x	x	x	0,00	0,00	66 246 000,00	0,00	12 221 192,63	19 149 476,60	
Wykonanie 2020	x	x	x	x	0,00	0,00	76 617 000,00	0,00	7 730 284,88	28 475 674,39	
Wykonanie 2021	x	x	x	x	0,00	0,00	82 860 000,00	0,00	21 321 115,38	57 818 937,83	
Wykonanie 2022	x	x	x	x	0,00	0,00	88 851 000,00	0,00	6 957 753,15	64 552 575,53	
Plan 3 kw. 2023	x	x	x	x	0,00	0,00	95 106 000,00	0,00	-7 509 926,00	22 420 307,00	
Wykonanie 2023	x	x	x	x	0,00	0,00	95 106 000,00	0,00	-338 169,00	21 527 873,00	
2024	0,00	0,00	0,00	0,00	0,00	0,00	108 361 000,00	0,00	-5 395 652,00	6 536 578,00	
2025	x	x	x	x	0,00	0,00	99 616 000,00	0,00	7 063 539,15	7 063 539,15	
2026	x	x	x	x	0,00	0,00	90 740 000,00	0,00	10 595 651,00	10 595 651,00	
2027	x	x	x	x	0,00	0,00	82 705 000,00	0,00	14 331 170,00	14 331 170,00	
2028	x	x	x	x	0,00	0,00	73 970 000,00	0,00	15 527 449,00	15 527 449,00	
2029	x	x	x	x	0,00	0,00	65 235 000,00	0,00	16 349 476,00	16 349 476,00	
2030	x	x	x	x	0,00	0,00	56 500 000,00	0,00	16 471 708,00	16 471 708,00	
2031	x	x	x	x	0,00	0,00	47 765 000,00	0,00	15 424 879,00	15 424 879,00	
2032	x	x	x	x	0,00	0,00	39 030 000,00	0,00	15 648 371,00	15 648 371,00	
2033	x	x	x	x	0,00	0,00	31 695 000,00	0,00	15 837 216,00	15 837 216,00	
2034	x	x	x	x	0,00	0,00	24 360 000,00	0,00	15 990 015,00	15 990 015,00	
2035	x	x	x	x	0,00	0,00	17 025 000,00	0,00	17 419 178,00	17 419 178,00	

2036	x	x	x	x	0,00	0,00	11 250 000,00	0,00	17 324 684,00	17 324 684,00
2037	x	x	x	x	0,00	0,00	6 875 000,00	0,00	16 642 070,00	16 642 070,00
2038	x	x	x	x	0,00	0,00	5 500 000,00	0,00	15 576 556,00	15 576 556,00
2039	x	x	x	x	0,00	0,00	4 125 000,00	0,00	14 460 473,00	14 460 473,00
2040	x	x	x	x	0,00	0,00	2 750 000,00	0,00	13 017 720,00	13 017 720,00
2041	x	x	x	x	0,00	0,00	1 375 000,00	0,00	10 954 392,00	10 954 392,00
2042	x	x	x	x	0,00	0,00	0,00	0,00	8 583 724,00	8 583 724,00

^{B)} Skorygowanie o środki dotyczy określonego w art. 242 ustawy powiększenia o odpowiednie dla roku prognozy przychody wskazane w art. 217 ust. 2 ustawy. Skutki finansowe wyłączeń ograniczenia, o którym mowa w art. 242 ustawy, zawarte w Innych ustawach należy ująć w objaśnieniach dołączanych do wieloletniej prognozy finansowej zgodnie z art. 226 ust. 2a ustawy.

Wskaźnik spłaty zobowiązań

Wyszczególnienie	Wskaźnik spłaty zobowiązań						
	Relacja określona po lewej stronie nierówności we wzorze, o którym mowa w art. 243 ust. 1 ustawy (po uwzględnieniu zobowiązań związku współtworzonego przez jednostkę samorządu terytorialnego oraz po uwzględnieniu ustawowych wyłączeń przypadających na dany rok) ^x	Relacja określona po prawej stronie nierówności we wzorze, o którym mowa w art. 243 ust. 1 ustawy, ustalona dla danego roku (wskaźnik jednoroczny) ^x		Dopuszczalny limit spłaty zobowiązań określony po prawej stronie nierówności we wzorze, o którym mowa w art. 243 ustawy, po uwzględnieniu ustawowych wyłączeń, obliczony w oparciu o plan 3 kwartału roku poprzedzającego pierwszy rok prognozy (wskaźnik ustalony w oparciu o średnią arytmetyczną z poprzednich lat) ^x	Dopuszczalny limit spłaty zobowiązań określony po prawej stronie nierówności we wzorze, o którym mowa w art. 243 ustawy, po uwzględnieniu ustawowych wyłączeń, obliczony w oparciu o wykonanie roku poprzedzającego pierwszy rok prognozy (wskaźnik ustalony w oparciu o średnią arytmetyczną z poprzednich lat) ^x	Informacja o spełnieniu wskaźnika spłaty zobowiązań określonego w art. 243 ustawy, po uwzględnieniu zobowiązań związku współtworzonego przez jednostkę samorządu terytorialnego oraz po uwzględnieniu ustawowych wyłączeń, obliczonego w oparciu o plan 3 kwartałów roku poprzedzającego rok budżetowy ^x	Informacja o spełnieniu wskaźnika spłaty zobowiązań określonego w art. 243 ustawy, po uwzględnieniu zobowiązań związku współtworzonego przez jednostkę samorządu terytorialnego oraz po uwzględnieniu ustawowych wyłączeń, obliczonego w oparciu o wykonanie roku poprzedzającego rok budżetowy ^x
Lp	8.1	8.2		8.3	8.3.1	8.4	8.4.1
Wykonanie 2017	0,00%	x	19,64%	x	x	x	x
Wykonanie 2018	0,00%	x	15,81%	x	x	x	x
Wykonanie 2019	0,00%	x	16,41%	x	x	x	x
Wykonanie 2020	0,00%	x	17,62%	x	x	x	x
Wykonanie 2021	0,00%	x	21,94%	x	x	x	x
Wykonanie 2022	0,00%	x	14,94%	x	x	x	x
Plan 3 kw. 2023	0,00%	1,08%	12,82%	x	x	x	x
Wykonanie 2023	0,00%	4,44%	16,23%	x	x	x	x
2024	9,99%	1,80%	5,12%	17,03%	17,51%	TAK	TAK
2025	7,43%	6,50%	x	14,95%	15,44%	TAK	TAK
2026	7,28%	7,48%	x	7,61%	8,09%	TAK	TAK
2027	6,51%	9,09%	x	7,01%	7,49%	TAK	TAK
2028	6,59%	9,35%	x	7,22%	7,70%	TAK	TAK
2029	6,33%	9,42%	x	6,33%	6,81%	TAK	TAK
2030	6,09%	9,17%	x	6,39%	6,87%	TAK	TAK
2031	5,89%	8,42%	x	7,54%	7,54%	TAK	TAK
2032	5,66%	8,24%	x	8,49%	8,49%	TAK	TAK
2033	4,81%	8,06%	x	8,74%	8,74%	TAK	TAK
2034	4,64%	7,87%	x	8,82%	8,82%	TAK	TAK
2035	4,19%	8,25%	x	8,65%	8,65%	TAK	TAK

2036	3,12%	7,97%	x	8,49%	8,49%	TAK	TAK
2037	2,45%	7,50%	x	8,28%	8,28%	TAK	TAK
2038	1,17%	6,92%	x	8,04%	8,04%	TAK	TAK
2039	1,17%	6,36%	x	7,83%	7,83%	TAK	TAK
2040	1,17%	5,70%	x	7,56%	7,56%	TAK	TAK
2041	1,17%	4,83%	x	7,22%	7,22%	TAK	TAK
2042	1,17%	3,87%	x	6,79%	6,79%	TAK	TAK

Ustalona na lata 2022–2025 relacja z art. 243 (poz. 8.3, 8.3.1, 8.4 i 8.4.1) została obliczona według średniej 7-letniej

Wyszczególnienie	Finansowanie programów, projektów lub zadań realizowanych z udziałem środków, o których mowa w art. 5 ust. 1 pkt 2 i 3 ustawy								
	Dochody bieżące na programy, projekty lub zadania finansowane z udziałem środków, o których mowa w art. 5 ust. 1 pkt 2 i 3 ustawy ^x	w tym:		Dochody majątkowe na programy, projekty lub zadania finansowane z udziałem środków, o których mowa w art. 5 ust. 1 pkt 2 i 3 ustawy	w tym:		Wydatki bieżące na programy, projekty lub zadania finansowane z udziałem środków, o których mowa w art. 5 ust. 1 pkt 2 i 3 ustawy ^x	w tym:	
		Dotacje i środki o charakterze bieżącym na realizację programu, projektu lub zadania finansowanego z udziałem środków, o których mowa w art. 5 ust. 1 pkt 2 ustawy ^x	w tym:		Dochody majątkowe na programy, projekty lub zadania finansowane z udziałem środków, o których mowa w art. 5 ust. 1 pkt 2 ustawy	w tym:		Wydatki bieżące na programy, projekty lub zadania finansowane z udziałem środków, o których mowa w art. 5 ust. 1 pkt 2 ustawy ^x	w tym:
			środki określone w art. 5 ust. 1 pkt 2 ustawy			środki określone w art. 5 ust. 1 pkt 2 ustawy			środki określone w art. 5 ust. 1 pkt 2 ustawy
Lp	9.1	9.1.1	9.1.1.1	9.2	9.2.1	9.2.1.1	9.3	9.3.1	9.3.1.1
Wykonanie 2017	2 574 242,22	2 574 242,22	2 446 143,03	4 883 276,65	4 883 276,65	4 867 919,98	2 086 021,62	2 086 021,62	1 855 802,06
Wykonanie 2018	1 066 554,53	1 066 554,53	993 538,48	4 960 397,19	4 960 397,19	4 959 253,86	1 240 114,60	1 240 114,60	1 135 971,89
Wykonanie 2019	315 962,38	315 962,38	315 962,38	20 332 460,68	20 332 460,68	20 332 460,68	439 713,66	439 713,66	372 481,81
Wykonanie 2020	584 110,51	584 110,51	559 078,30	22 685 803,40	22 685 803,40	21 867 926,41	659 378,99	659 378,99	567 221,72
Wykonanie 2021	1 644 900,95	1 644 865,95	1 500 064,44	13 697 204,98	13 697 204,98	12 327 667,80	723 322,42	723 322,42	575 466,17
Wykonanie 2022	1 627 697,01	1 627 697,01	1 621 632,72	10 139 270,46	10 139 270,46	6 957 509,05	2 658 434,05	2 658 434,05	2 381 415,74
Plan 3 kw. 2023	863 654,00	863 654,00	772 741,00	15 959 860,00	15 959 860,00	15 959 860,00	1 317 833,00	1 317 833,00	1 189 840,00
Wykonanie 2023	863 654,00	863 654,00	772 741,00	17 994 886,00	17 994 886,00	17 752 960,00	1 317 833,00	1 317 833,00	1 189 840,00
2024	329 839,00	329 839,00	313 406,02	1 622 600,00	1 622 600,00	1 622 600,00	329 839,00	329 839,00	313 406,02
2025	0,00	0,00	0,00	0,00	0,00	0,00	0,00	0,00	0,00
2026	0,00	0,00	0,00	0,00	0,00	0,00	0,00	0,00	0,00
2027	0,00	0,00	0,00	0,00	0,00	0,00	0,00	0,00	0,00
2028	0,00	0,00	0,00	0,00	0,00	0,00	0,00	0,00	0,00
2029	0,00	0,00	0,00	0,00	0,00	0,00	0,00	0,00	0,00
2030	0,00	0,00	0,00	0,00	0,00	0,00	0,00	0,00	0,00
2031	0,00	0,00	0,00	0,00	0,00	0,00	0,00	0,00	0,00
2032	0,00	0,00	0,00	0,00	0,00	0,00	0,00	0,00	0,00
2033	0,00	0,00	0,00	0,00	0,00	0,00	0,00	0,00	0,00
2034	0,00	0,00	0,00	0,00	0,00	0,00	0,00	0,00	0,00
2035	0,00	0,00	0,00	0,00	0,00	0,00	0,00	0,00	0,00

2036	0,00	0,00	0,00	0,00	0,00	0,00	0,00	0,00	0,00
2037	0,00	0,00	0,00	0,00	0,00	0,00	0,00	0,00	0,00
2038	0,00	0,00	0,00	0,00	0,00	0,00	0,00	0,00	0,00
2039	0,00	0,00	0,00	0,00	0,00	0,00	0,00	0,00	0,00
2040	0,00	0,00	0,00	0,00	0,00	0,00	0,00	0,00	0,00
2041	0,00	0,00	0,00	0,00	0,00	0,00	0,00	0,00	0,00
2042	0,00	0,00	0,00	0,00	0,00	0,00	0,00	0,00	0,00

Wyszczególnienie	Informacje uzupełniające o wybranych kategoriach finansowych									
	Wydanki majątkowe na programy, projekty lub zadania finansowane z udziałem środków, o których mowa w art. 5 ust. 1 pkt 2 i 3 ustawy	w tym:		Wydanki objęte limitem, o którym mowa w art. 226 ust. 3 pkt 4 ustawy	z tego:		Wydanki bieżące na pokrycie ujemnego wyniku finansowego samodzielnego publicznego zakładu opieki zdrowotnej	Wydanki na spłatę zobowiązań przejmowanych w związku z likwidacją lub przekształceniem samodzielnego publicznego zakładu opieki zdrowotnej	Kwota zobowiązań związku współtworzonego przez jednostkę samorządu terytorialnego przypadających do spłaty w danym roku budżetowym, podlegająca doliczeniu zgodnie z art. 244 ustawy ^x	Kwota zobowiązań wynikających z przejęcia przez jednostkę samorządu terytorialnego zobowiązań po likwidowanych i przekształcanych samorządowych osobach prawnych
		Wydanki majątkowe na programy, projekty lub zadania finansowane z udziałem środków, o których mowa w art. 5 ust. 1 pkt 2 ustawy	w tym:		bieżące	majątkowe				
			finansowane środkami określonymi w art. 5 ust. 1 pkt 2 ustawy							
Lp	9.4	9.4.1	9.4.1.1	10.1	10.1.1	10.1.2	10.2	10.3	10.4	10.5
Wykonanie 2017	7 240 164,07	7 240 164,07	3 155 443,08	0,00	0,00	0,00	0,00	0,00	0,00	0,00
Wykonanie 2018	34 024 661,10	34 024 661,10	15 428 994,69	0,00	0,00	0,00	0,00	0,00	0,00	0,00
Wykonanie 2019	26 659 937,15	26 659 937,15	13 747 897,35	0,00	0,00	0,00	0,00	0,00	0,00	0,00
Wykonanie 2020	35 772 219,17	35 772 219,17	20 557 277,15	75 416 333,95	1 054 283,95	74 362 050,00	0,00	0,00	0,00	0,00
Wykonanie 2021	19 941 489,90	19 941 489,90	14 150 810,76	49 669 039,57	2 463 400,57	47 205 639,00	0,00	0,00	0,00	0,00
Wykonanie 2022	20 462 296,38	20 462 296,38	8 999 756,77	65 406 425,92	3 602 548,92	61 803 877,00	0,00	0,00	0,00	0,00
Plan 3 kw. 2023	25 404 238,00	25 404 238,00	6 244 452,00	59 905 027,00	1 266 703,00	58 638 324,00	0,00	0,00	0,00	0,00
Wykonanie 2023	27 499 264,00	27 499 264,00	8 037 552,00	59 903 027,00	1 266 703,00	58 636 324,00	0,00	0,00	0,00	0,00
2024	835 274,00	835 274,00	0,00	36 863 208,00	1 231 699,00	35 631 509,00	0,00	0,00	0,00	0,00
2025	0,00	0,00	0,00	340 000,00	0,00	340 000,00	0,00	0,00	0,00	0,00
2026	0,00	0,00	0,00	0,00	0,00	0,00	0,00	0,00	0,00	0,00
2027	0,00	0,00	0,00	0,00	0,00	0,00	0,00	0,00	0,00	0,00
2028	0,00	0,00	0,00	0,00	0,00	0,00	0,00	0,00	0,00	0,00
2029	0,00	0,00	0,00	0,00	0,00	0,00	0,00	0,00	0,00	0,00
2030	0,00	0,00	0,00	0,00	0,00	0,00	0,00	0,00	0,00	0,00
2031	0,00	0,00	0,00	0,00	0,00	0,00	0,00	0,00	0,00	0,00
2032	0,00	0,00	0,00	0,00	0,00	0,00	0,00	0,00	0,00	0,00
2033	0,00	0,00	0,00	0,00	0,00	0,00	0,00	0,00	0,00	0,00
2034	0,00	0,00	0,00	0,00	0,00	0,00	0,00	0,00	0,00	0,00
2035	0,00	0,00	0,00	0,00	0,00	0,00	0,00	0,00	0,00	0,00

2036	0,00	0,00	0,00	0,00	0,00	0,00	0,00	0,00	0,00	0,00
2037	0,00	0,00	0,00	0,00	0,00	0,00	0,00	0,00	0,00	0,00
2038	0,00	0,00	0,00	0,00	0,00	0,00	0,00	0,00	0,00	0,00
2039	0,00	0,00	0,00	0,00	0,00	0,00	0,00	0,00	0,00	0,00
2040	0,00	0,00	0,00	0,00	0,00	0,00	0,00	0,00	0,00	0,00
2041	0,00	0,00	0,00	0,00	0,00	0,00	0,00	0,00	0,00	0,00
2042	0,00	0,00	0,00	0,00	0,00	0,00	0,00	0,00	0,00	0,00

Wyszczególnienie	Informacje uzupełniające o wybranych kategoriach finansowych											
	Splaty, o których mowa w poz. 5.1, wynikające wyłącznie z tytułu zobowiązań już zaciągniętych ^x	Wydatki zmniejszające dług ^x	w tym:					Wyplawy z tytułu wymagalnych poręczeń i gwarancji ^x	Kwota wzrostu(+)/spadku(-) kwoty długu wynikająca z operacji niekasowych (m.in. umorzenia, różnice kursowe)	Wcześniejsza spłata zobowiązań, wyłączona z limitu spłaty zobowiązań, dokonywana w formie wydatków budżetowych	Wykup papierów wartościowych, spłaty rat kredytów i pożyczek wraz z należnymi odsetkami i dyskontem, odpowiednio emitowanych lub zaciągniętych do równowartości kwoty ubytku w wykonanych dochodach jednostki samorządu terytorialnego będącego skutkiem wystąpienia COVID-19 ^x	Wydatki bieżące podlegające ustawowemu wyłączeniu z limitu spłaty zobowiązań ⁹⁾
			splata zobowiązań wymagalnych z lat poprzednich, innych niż w poz. 10.7.3 ^x	splata zobowiązań zaliczanych do tytułu dłużnego – kredyt i pożyczka ^x	w tym:		zobowiązań zaciągniętych po dniu 1 stycznia 2019 r. ^x					
					w tym:							
Lp	10.6	10.7	10.7.1	10.7.2	10.7.2.1	10.7.2.1.1	10.7.3	10.8	10.9	10.10	10.11	
Wykonanie 2017	8 040 900,00	0,00	0,00	0,00	0,00	0,00	0,00	0,00	x	0,00	0,00	
Wykonanie 2018	7 462 500,00	0,00	0,00	0,00	0,00	0,00	0,00	0,00	x	0,00	0,00	
Wykonanie 2019	7 451 000,00	0,00	0,00	0,00	0,00	0,00	0,00	0,00	x	0,00	0,00	
Wykonanie 2020	5 229 000,00	0,00	0,00	0,00	0,00	0,00	0,00	0,00	x	0,00	0,00	
Wykonanie 2021	7 757 000,00	0,00	0,00	0,00	0,00	0,00	0,00	0,00	x	0,00	0,00	
Wykonanie 2022	9 009 000,00	0,00	0,00	0,00	0,00	0,00	0,00	0,00	x	0,00	0,00	
Plan 3 kw. 2023	8 745 000,00	0,00	0,00	0,00	0,00	0,00	0,00	0,00	x	0,00	0,00	
Wykonanie 2023	8 745 000,00	0,00	0,00	0,00	0,00	0,00	0,00	0,00	x	0,00	0,00	
2024	8 745 000,00	0,00	0,00	0,00	0,00	0,00	0,00	0,00	0,00	0,00	0,00	
2025	8 745 000,00	0,00	0,00	0,00	0,00	0,00	0,00	0,00	x	0,00	0,00	
2026	8 876 000,00	0,00	0,00	0,00	0,00	0,00	0,00	0,00	x	0,00	0,00	
2027	6 660 000,00	0,00	0,00	0,00	0,00	0,00	0,00	0,00	x	0,00	0,00	
2028	7 360 000,00	0,00	0,00	0,00	0,00	0,00	0,00	0,00	x	0,00	0,00	
2029	7 360 000,00	0,00	0,00	0,00	0,00	0,00	0,00	0,00	x	0,00	0,00	
2030	7 360 000,00	0,00	0,00	0,00	0,00	0,00	0,00	0,00	x	0,00	0,00	
2031	7 360 000,00	0,00	0,00	0,00	0,00	0,00	0,00	0,00	x	0,00	0,00	
2032	7 360 000,00	0,00	0,00	0,00	0,00	0,00	0,00	0,00	x	0,00	0,00	
2033	5 960 000,00	0,00	0,00	0,00	0,00	0,00	0,00	0,00	x	0,00	0,00	
2034	5 960 000,00	0,00	0,00	0,00	0,00	0,00	0,00	0,00	x	0,00	0,00	
2035	5 960 000,00	0,00	0,00	0,00	0,00	0,00	0,00	0,00	x	0,00	0,00	

2036	4 400 000,00	0,00	0,00	0,00	0,00	0,00	0,00	0,00	x	0,00	0,00
2037	3 000 000,00	0,00	0,00	0,00	0,00	0,00	0,00	0,00	x	0,00	0,00
2038	0,00	0,00	0,00	0,00	0,00	0,00	0,00	0,00	x	0,00	0,00
2039	0,00	0,00	0,00	0,00	0,00	0,00	0,00	0,00	x	0,00	0,00
2040	0,00	0,00	0,00	0,00	0,00	0,00	0,00	0,00	x	0,00	0,00
2041	0,00	0,00	0,00	0,00	0,00	0,00	0,00	0,00	x	0,00	0,00
2042	0,00	0,00	0,00	0,00	0,00	0,00	0,00	0,00	x	0,00	0,00

⁹⁾ W pozycji należy ująć kwoty wydatków bieżących, o które zostają pomniejszone wydatki bieżące budżetu przy wyliczaniu limitu spłaty zobowiązań określonego po prawej stronie nierówności we wzorze, o którym mowa w art. 243 ustawy, na podstawie odrębnych ustaw, bez wydatków bieżących na obsługę długu. W szczególności należy ująć wydatki poniesione w celu realizacji zadań związanych z przeciwdziałaniem COVID-19.

* Informacje zawarte w tej części wieloletniej prognozy finansowej, w tym o spełnieniu relacji określonej w art. 243 ustawy zostaną automatycznie wygenerowane przez aplikację wskazaną przez Ministra Finansów, o której mowa w § 4 ust. 1, na podstawie danych historycznych oraz prognozowanych przez jednostkę samorządu terytorialnego. Automatyczne wyliczenia danych na podstawie wartości historycznych i prognozowanych przez jednostkę samorządu terytorialnego dotyczą w szczególności także pozycji 8.3 – 8.3.1 i pozycji z sekcji 12.

x - pozycje oznaczone symbolem „x” sporządza się na okres prognozy kwoty długu, zgodnie z art. 227 ust. 2 ustawy. Okres ten nie podlega wydłużeniu w sytuacji planowania wydatków z tytułu niewymagalnych poręczeń i gwarancji. W przypadku planowania wydatków z tytułu niewymagalnych poręczeń i gwarancji w okresie dłuższym niż okres, na który zaciągnięto oraz planuje się zaciągnąć zobowiązania dłużne, informację o wydatkach z tytułu niewymagalnych poręczeń i gwarancji, wykraczających poza wspomniany okres, należy zamieścić w objaśnieniach do wieloletniej prognozy finansowej.

Wykaz przedsięwzięć do WPF

Załącznik nr 2 do Uchwały nr LXII/.../24 Rady Miejskiej w Chojnicach z dnia 29 stycznia 2024 r.

kwoty w zł

L.p.	Nazwa i cel	Jednostka odpowiedzialna lub koordynująca	Okres realizacji		Łączne nakłady finansowe	Limit 2024	Limit 2025	Limit 2026	Limit 2027	Limit zobowiązań
			Od	Do						
1	Wydatki na przedsięwzięcia-ogółem (1.1+1.2+1.3)				97 010 722,00	36 863 208,00	340 000,00	0,00	0,00	36 967 379,00
1.a	- wydatki bieżące				1 231 699,00	1 231 699,00	0,00	0,00	0,00	995 870,00
1.b	- wydatki majątkowe				95 779 023,00	35 631 509,00	340 000,00	0,00	0,00	35 971 509,00
1.1	Wydatki na programy, projekty lub zadania związane z programami realizowanymi z udziałem środków, o których mowa w art.5 ust.1 pkt 2 i 3 ustawy z dnia 27 sierpnia 2009.r. o finansach publicznych (Dz.U.Nr 157, poz.1240,z późn.zm.), z tego:				58 579 964,00	1 165 113,00	0,00	0,00	0,00	929 284,00
1.1.1	- wydatki bieżące				329 839,00	329 839,00	0,00	0,00	0,00	94 010,00
1.1.1.1	W zdrowym ciele, zdrowy duch	SZKOŁA PODSTAWOWA NR 7 IM. JANA KARNOWSKIEGO W CHOJNICACH	2023	2025	94 010,00	94 010,00	0,00	0,00	0,00	94 010,00
1.1.1.2	Szkoła przyszłości - szkoła różnorodności	SZKOŁA PODSTAWOWA NR 1 Z ODDZIAŁAMI INTEGRACYJNYMI IM. J.RYDZKOWSKIEGO	2023	2025	235 829,00	235 829,00	0,00	0,00	0,00	0,00
1.1.2	- wydatki majątkowe				58 250 125,00	835 274,00	0,00	0,00	0,00	835 274,00
1.1.2.1	Poprawa gospodarki wodami opadowymi i roztopowymi na terenie MOF Chojnice - Człuchów - etap II -	Urząd Miejski	2021	2024	540 000,00	235 274,00	0,00	0,00	0,00	235 274,00
1.1.2.2	Utworzenie transportowego węzła integrującego wraz ze ścieżkami pieszo-rowerowymi w Chojnicach -	Urząd Miejski	2013	2024	57 710 125,00	600 000,00	0,00	0,00	0,00	600 000,00
1.2	Wydatki na programy, projekty lub zadania związane z umowami partnerstwa publiczno-prywatnego, z tego:				0,00	0,00	0,00	0,00	0,00	0,00
1.2.1	- wydatki bieżące				0,00	0,00	0,00	0,00	0,00	0,00
1.2.2	- wydatki majątkowe				0,00	0,00	0,00	0,00	0,00	0,00
1.3	Wydatki na programy, projekty lub zadania pozostałe (inne niż wymienione w pkt 1.1 i 1.2),z tego				38 430 758,00	35 698 095,00	340 000,00	0,00	0,00	36 038 095,00
1.3.1	- wydatki bieżące				901 860,00	901 860,00	0,00	0,00	0,00	901 860,00
1.3.1.1	Remont drogi gminnej nr 237216G wraz z chodnikami na odcinku od km 0+187 do km 0+545 ul. Błękitnej Armii w Chojnicach	Urząd Miejski w Chojnicach	2023	2024	862 860,00	862 860,00	0,00	0,00	0,00	862 860,00
1.3.1.2	Remont lewego pasa jezdni drogi gminnej nr 236040G wraz z chodnikami i ścieżkami rowerowymi na odcinku od km 2+127 do km 2+256 ul. Człuchowska w Chojnicach	Urząd Miejski w Chojnicach	2023	2024	0,00	0,00	0,00	0,00	0,00	0,00
1.3.1.3	Plan Adaptacji do Zmian Klimatu Miasta Chojnice - aplikacja o środki zewnętrzne	Urząd Miejski w Chojnicach	2023	2024	39 000,00	39 000,00	0,00	0,00	0,00	39 000,00
1.3.2	- wydatki majątkowe				37 528 898,00	34 796 235,00	340 000,00	0,00	0,00	35 136 235,00
1.3.2.1	Opracowanie kompleksowej dokumentacji projektowej na przebudowę i dostosowanie dla potrzeb osób niepełnosprawnych budynku Urzędu Miejskiego w Chojnicach	Urząd Miejski	2022	2024	330 000,00	319 574,00	0,00	0,00	0,00	319 574,00

L.p.	Nazwa i cel	Jednostka odpowiedzialna lub koordynująca	Okres realizacji		Łączne nakłady finansowe	Limit 2024	Limit 2025	Limit 2026	Limit 2027	Limit zobowiązań
			Od	Do						
1.3.2.2	Rozbudowa, przebudowa i nadbudowa istniejącej świetlicy na działce nr 3445/2 przy ul. Jabłoniowej 43b w Chojnicach	Urząd Miejski	2023	2024	2 200 000,00	1 000 000,00	0,00	0,00	0,00	1 000 000,00
1.3.2.3	Rozbudowa kompleksu bazy sportowo-treningowej BNN Modrak i budowa kompleksu parkowo-rekreacyjnego	Urząd Miejski	2022	2024	5 216 245,00	4 994 105,00	0,00	0,00	0,00	4 994 105,00
1.3.2.4	Przebudowa ul. Koszarowej, ul. Pocztowej, ul. Podgórznej w Chojnicach	Urząd Miejski w Chojnicach	2023	2024	80 000,00	80 000,00	0,00	0,00	0,00	80 000,00
1.3.2.5	Konserwacja i restauracja wraz ze wzmocnieniem konstrukcji zabytkowego średniowiecznego muru obronnego przy ulicy Sukienników w Chojnicach	Urząd Miejski w Chojnicach	2023	2024	1 310 000,00	1 160 000,00	0,00	0,00	0,00	1 160 000,00
1.3.2.6	Rozbudowa drogi gminnej – ul. Obrońców Chojnic w Chojnicach	Urząd Miejski	2021	2024	10 610 000,00	10 450 000,00	0,00	0,00	0,00	10 450 000,00
1.3.2.7	Przebudowa odcinka ul. Grunowo w Chojnicach wraz z odwodnieniem	Urząd Miejski w Chojnicach	2023	2024	2 750 000,00	2 750 000,00	0,00	0,00	0,00	2 750 000,00
1.3.2.8	Budowa dróg gminnych: ulicy Działkowej, Sobierajczyka i Sikorskiego w Chojnicach	Urząd Miejski w Chojnicach	2020	2024	9 180 000,00	9 000 000,00	0,00	0,00	0,00	9 000 000,00
1.3.2.9	Zagospodarowanie przestrzeni Placu Niepodległości	Urząd Miejski w Chojnicach	2023	2024	550 000,00	540 000,00	0,00	0,00	0,00	540 000,00
1.3.2.10	Przebudowa odcinka ul. Żeromskiego pomiędzy skrzyżowaniami z ul. Reymonta i ul. Miłozza	Urząd Miejski w Chojnicach	2023	2024	0,00	0,00	0,00	0,00	0,00	0,00
1.3.2.11	Projekt budowy chodnika na odcinku ul. Prochowej	Urząd Miejski w Chojnicach	2023	2024	0,00	0,00	0,00	0,00	0,00	0,00
1.3.2.12	Projekt przebudowy ul. Jesionowej z oświetleniem	Urząd Miejski w Chojnicach	2023	2024	70 000,00	70 000,00	0,00	0,00	0,00	70 000,00
1.3.2.13	Przebudowa ul. Igielskiej na odcinku od skrzyżowania z ul. Derdowskiego do skrzyżowania z ul. Rybacką ze zbiornikiem retencyjnym i terenem rekreacyjnym	Urząd Miejski w Chojnicach	2023	2024	70 000,00	70 000,00	0,00	0,00	0,00	70 000,00
1.3.2.14	Projekt budowy ciągu pieszo-rowerowego wzdłuż Osiedla Bajkowego	Urząd Miejski w Chojnicach	2023	2024	70 000,00	70 000,00	0,00	0,00	0,00	70 000,00
1.3.2.15	Projekt budowy ulic na Os. Kolejarz: etap I: ul. Gryfa Pomorskiego, ul. Batalionu Strzelców, ul. Bińczyka, ul. Myśliwka i fragment ul. Sybiraków	Urząd Miejski w Chojnicach	2023	2024	120 000,00	120 000,00	0,00	0,00	0,00	120 000,00
1.3.2.16	Projekt ul. Bajkowej z płyt drogowych	Urząd Miejski w Chojnicach	2023	2024	50 000,00	50 000,00	0,00	0,00	0,00	50 000,00
1.3.2.17	Projekt budowy miasteczka ruchu drogowego przy ul. Działkowej w Chojnicach	Urząd Miejski w Chojnicach	2023	2024	50 000,00	50 000,00	0,00	0,00	0,00	50 000,00
1.3.2.18	Projekt drogi pomiędzy Drogą do Władysława, a skrzyżowaniem ul. Żeromskiego z ul. Szymborskiej	Urząd Miejski w Chojnicach	2024	2025	70 000,00	0,00	70 000,00	0,00	0,00	70 000,00
1.3.2.19	Projekt ul. Głogowej	Urząd Miejski w Chojnicach	2024	2025	70 000,00	0,00	70 000,00	0,00	0,00	70 000,00
1.3.2.20	Projekt budowy ulic na Os. Kolejarz: etap II: ul. Dambka, ul. Wrycza, ul. Sybiraków, ul. Armii Krajowej	Urząd Miejski w Chojnicach	2024	2025	80 000,00	0,00	80 000,00	0,00	0,00	80 000,00
1.3.2.21	Wymiana stolarki okiennej w ścianach szczytowych elewacji wschodniej i zachodniej zabytkowego budynku Szkoły Podstawowej Nr 1 w Chojnicach	Urząd Miejski w Chojnicach	2023	2024	505 000,00	505 000,00	0,00	0,00	0,00	505 000,00
1.3.2.22	Budowa boiska wielofunkcyjnego wraz z budynkiem sanitarnym i infrastrukturą techniczną na Osiedlu Budowlanym w Chojnicach	Urząd Miejski w Chojnicach	2023	2024	3 310 985,00	3 285 000,00	0,00	0,00	0,00	3 285 000,00
1.3.2.23	Projekt łącznicy drogowej od skrzyżowania ul. Rzepakowej z ul. Kościerską do ul. Gdańskiej -	Urząd Miejski	2020	2024	370 500,00	135 756,00	0,00	0,00	0,00	135 756,00

L.p.	Nazwa i cel	Jednostka odpowiedzialna lub koordynująca	Okres realizacji		Łączne nakłady finansowe	Limit 2024	Limit 2025	Limit 2026	Limit 2027	Limit zobowiązań
			Od	Do						
1.3.2.24	Budowa ulic na Osiedlu Pawłówko oraz przebudowa zbiornika retencyjnego -	Urząd Miejski	2021	2024	156 168,00	47 100,00	0,00	0,00	0,00	47 100,00
1.3.2.25	Budowa ul. Wróblewskiego, Śniadeckich i Jeżynowej w Chojnicach wraz z infrastrukturą -	Urząd Miejski	2022	2024	80 000,00	26 100,00	0,00	0,00	0,00	26 100,00
1.3.2.26	Wykonanie dokumentacji technicznej rozbudowy cmentarza komunalnego przy ul. Kościarskiej w Chojnicach -	Urząd Miejski w Chojnicach	2023	2024	50 000,00	13 600,00	0,00	0,00	0,00	13 600,00
1.3.2.27	Projekt budowy chodnika wraz z oświetleniem na odcinku ul. Prochowej -	Urząd Miejski w Chojnicach	2023	2024	60 000,00	60 000,00	0,00	0,00	0,00	60 000,00
1.3.2.28	Przebudowa odcinków ulicy Żeromskiego i ulicy Miłosza w Chojnicach -	Urząd Miejski w Chojnicach	2024	2025	120 000,00	0,00	120 000,00	0,00	0,00	120 000,00

Uzasadnienie

Zmiana Wieloletniej Prognozy Finansowej na lata 2024 – 2042 wynika z poniższych przyczyn:

1. W załączniku nr 1:

- 1) Wprowadza się zmiany po stronie dochodów, wydatków i przychodów w związku ze zmianami w budżecie 2024 r.
- 2) Wprowadza się zmiany dochodów i wydatków w latach następnych w związku z realizacją przedsięwzięć
- 3) Zmienia się wysokość udzielonych poręczeń w latach 2034-2035, zmiana jest związana z podpisaniem z dniem 21.12.2023 r. Aneksu nr 2 do umowy poręczenia z dnia 06.08.2020 r. pomiędzy NFOŚiGW w Warszawie, a Gminą Miejską Chojnice.

2. W załączniku nr 2:

- 1) Wprowadza się przedsięwzięcie realizowane z udziałem środków o których mowa w art. 5 ust 1 pkt 2 i 3 UoFP pn. **„Utworzenie transportowego węzła integrującego wraz ze ścieżkami pieszo-rowerowymi w Chojnicach”** wydłuża się okres realizacji do roku 2024 w celu zakończenia inwestycji oraz:
 - a) Ustala się limit roku 2024 w kwocie 600.000,00 zł
 - b) Ustala się limit zobowiązań w kwocie 600.000,00 zł
- 2) Rezygnuje się z realizacji przedsięwzięcia pn. **„Remont lewego pasa jezdni drogi gminnej nr 236040G wraz z chodnikami i ścieżkami rowerowymi na odcinku od km 2+127 do km 2+256 ul. Człuchowska w Chojnicach”**, w związku z powyższym wszelkie limity wyniosą 0,00 złotych.
- 3) Do planu przedsięwzięć wprowadza się zadanie pn. **„Wykonanie dokumentacji technicznej rozbudowy cmentarza komunalnego przy ul. Kościerskiej w Chojnicach”** planuje się okres realizacji na lata 2023 – 2024 oraz:
 - a) Ustala się limit nakładów w kwocie 50.000,00 zł
 - b) Ustala się limit roku 2024 w kwocie 13.600,00 zł
 - c) Ustala się limit zobowiązań w kwocie 13.600,00 zł
- 4) Rezygnuje się z realizacji przedsięwzięcia pn. **„Projekt budowy chodnika na odcinku ul. Prochowej”** i jednocześnie wprowadza się nowe przedsięwzięcie pn: **„Projekt budowy chodnika wraz z oświetleniem na odcinku ul. Prochowej”**. Planuje się okres realizacji na lata 2023-2024 oraz:
 - a) Ustala się limit nakładów w kwocie 60.000,00 zł
 - b) Ustala się limit roku 2024 w kwocie 60.000,00 zł
 - c) Ustala się limit zobowiązań w kwocie 60.000,00 zł
- 5) Rezygnuje się z realizacji przedsięwzięcia pn. **„Przebudowa odcinka ul. Żeromskiego pomiędzy skrzyżowaniami z ul. Reymonta i ul. Miłosza”** i jednocześnie wprowadza się nowe przedsięwzięcie pn: **„Przebudowa odcinków ulicy Żeromskiego i ulicy Miłosza w Chojnicach”**. Planuje się okres realizacji na lata 2024-2025 oraz:
 - a) Ustala się limit nakładów w kwocie 120.000,00 zł
 - b) Ustala się limit roku 2023 w kwocie 0,00 zł
 - c) Ustala się limit roku 2024 w kwocie 120.000,00 zł
 - d) Ustala się limit zobowiązań w kwocie 120.000,00 złW 2024 r. zostanie przeprowadzone postępowanie o udzielenie zamówienia publicznego na wykonanie dokumentacji projektowej. Z uwagi na długi okres oczekiwania na decyzję środowiskową przedsięwzięcie wpisuje się do załącznika nr 2 z terminem zapłaty w roku 2025.
- 6) Podobną zasadę zastosowano w przypadku innych przedsięwzięć majątkowych wpisanych do załącznika Nr 2, gdzie w roku rozpoczęcia limit wynosi 0, a całość środków do zapłaty przypada w roku kolejnym, ponieważ realizacja wydatków majątkowych wiąże się z podpisaniem umowy.

-projekt-

UCHWAŁA NR LXII/.../24
RADY MIEJSKIEJ W CHOJNICACH
z dnia 29 stycznia 2024 r.

**w sprawie ustalenia planu potrzeb w zakresie wykonywania prac społecznie użytecznych
w Gminie Miejskiej Chojnice na rok 2024.**

Na podstawie art. 18 ust. 1 ustawy z dnia 8 marca 1990 r. o samorządzie gminnym (t.j. Dz.U. z 2023 r. poz. 40, 572, 1463 i 1688) oraz § 2 Rozporządzenia Ministra Rodziny, Pracy i Polityki Społecznej z dnia 21 grudnia 2017 r. w sprawie organizowania prac społecznie użytecznych (Dz. U. z 2017 r. poz. 2447), uchwała się, co następuje:

§ 1. Ustala się plan potrzeb w zakresie wykonywania prac społecznie użytecznych w Gminie Miejskiej Chojnice na rok 2024, stanowiący załącznik do uchwały.

§ 2. Wykonanie uchwały powierza się Burmistrzowi Miasta Chojnice.

§ 3. Uchwała wchodzi w życie z dniem podjęcia.

BURMISTRZ MIASTA
CHOJNICE
Stary Rynek 1
89-600 Chojnice

Przewodniczący
Rady Miejskiej

Antoni Szlanga

**PLAN POTRZEB W ZAKRESIE WYKONYWANIA PRAC SPOŁECZNIE UŻYTECZNYCH W GMINIE MIEJSKIEJ CHOJNICE
NA ROK 2024**

Rodzaj prac społecznie użytecznych	Podmiot u którego będą wykonywane prace społecznie użyteczne	Miejsce wykonywania prac społecznie użytecznych	Okres wykonywania prac społecznie użytecznych	Liczba bezrobotnych bez prawa do zasiłku korzystających ze świadczeń pomocy społecznej	Liczba godzin prac społecznie użytecznych ogółem	Liczba godzin miesięcznie na 1 bezrobotnego
Robotnik gospodarczy	Miejski Ośrodek Pomocy Społecznej	Dom Dziennego Pobytu ul. Gdańska 18	III - XI/2024	1	360	40
Robotnik gospodarczy	Miejski Ośrodek Pomocy Społecznej	Miejski Ośrodek Pomocy Społecznej	III - XI/2024	2	720	40
Robotnik gospodarczy	Gmina Miejska Chojnice	Chojnickie Centrum Kultury	III - XI/2024	1	360	40
Robotnik gospodarczy	Gmina Miejska Chojnice	Szkoły Podstawowe nr 1,3,5,7, Przedszkole nr 3	IV - XI/2024	5	1600	40
Robotnik gospodarczy	Gmina Miejska Chojnice	Park 1000-lecia	V- IX/2023	3	600	40
Ogółem				12 osób	3 640	40

Przewodniczący
Rady Miejskiej

Antoni Szlanga

UZASADNIENIE

Prace społecznie użyteczne są formą aktywizacji bezrobotnych nie posiadających prawa do zasiłku, korzystających ze świadczeń pomocy społecznej. Jest to grupa bezrobotnych znajdujących w szczególnie trudnej sytuacji w zakresie dostępu do rynku pracy, z uwagi na brak lub posiadanie niskich kwalifikacji zawodowych. Do prac osoby bezrobotne skierowane zostają przez Starostę, a organizatorem jest Gmina. Prace społecznie użyteczne mogą wykonywać bezrobotni, którzy zamieszkują lub przebywają na terenie Gminy w wymiarze do 10 godzin tygodniowo. W ramach prac społecznie użytecznych planujemy zaktywizować 12 osób zgodnie z § 2 Rozporządzenia Ministra Rodziny, Pracy i Polityki Społecznej z dnia 21 grudnia 2017 r. w sprawie trybu organizowania prac społecznie użytecznych (Dz. U. z 2017 r. poz. 2447).

Opinia prawna

Projekt uchwały odpowiada przepisom prawa. Nie mam uwag.

RADCA PRAWNY

Roginile
mgr Magdalena Rogińska
BD-1393

Projekt

**UCHWAŁA NR LXII/.../24
RADY MIEJSKIEJ W CHOJNICACH
z dnia 29 stycznia 2024 r.**

**w sprawie przyjęcia Gminnego Programu Przeciwdziałania Przemocy Domowej i Ochrony Osób
Doznających Przemocy Domowej na terenie Miasta Chojnice na lata 2024-2030.**

Na podstawie art. 18 ust. 2 pkt 15 ustawy z dnia 8 marca 1990 r. o samorządzie gminnym (t.j. Dz.U. z 2023 r. poz. 40, 572, 1463 i 1688) w związku z art. 110 ust. 10 ustawy z dnia 12 marca 2004 r. o pomocy społecznej (t.j. Dz.U. z 2023 r. poz. 901, z 2022 r. poz. 2754 oraz z 2023 r. poz. 535, 1693, 1938 i 2760), art. 6 ust. 2 ustawy z dnia 29 lipca 2005 r. o przeciwdziałaniu przemocy domowej (t.j. Dz.U. z 2021 r. poz. 1249 oraz z 2023 r. poz. 289 i 535), uchwała się, co następuje:

§ 1. Przyjmuje się Gminny Program Przeciwdziałania Przemocy Domowej i Ochrony Osób Doznających Przemocy Domowej na terenie Miasta Chojnice na lata 2024-2030, w brzmieniu określonym w załączniku do niniejszej uchwały.

§ 2. Wykonanie uchwały powierza się Burmistrzowi Miasta Chojnice.

§ 3. Uchwała wchodzi w życie z dniem podjęcia.

BURMISTRZ MIASTA
CHOJNICE
Stary Rynek 1
89-600 Chojnice

Przewodniczący
Rady Miejskiej

Antoni Szlanga

Załącznik do uchwały Nr LXII/.../24
Rady Miejskiej w Chojnicach
z dnia 29 stycznia 2024 r.

**GMINNY PROGRAM PRZECIWDZIAŁANIA PRZEMOCY
DOMOWEJ I OCHRONY OSÓB DOZNAJĄCYCH
PRZEMOCY DOMOWEJ NA TERENIE
MIASTA CHOJNICE NA LATA 2024-2030**

Chojnice, 2024 r.

I. WPROWADZENIE

Przemoc jest zjawiskiem coraz powszechniejszym. Media każdego dnia donoszą o krzywdach wyrządzonych innym przez innych, o znęcaniu się nad słabszymi – dziećmi, osobami starszymi, znęcaniu się nad bliskimi. Dom powinien być bezpiecznym miejscem, gdzie można odpocząć, przeczytać i po ciężkim dniu porozmawiać z kimś, kogo kochamy. Czasem jednak jest inaczej. Zdarza się, iż każdy powrót do domu powoduje wielką niechęć i strach.

Przemoc jest jednym z największych zjawisk destrukcyjnych współczesnego świata, jest mechanizmem regulującym relacje pomiędzy ludźmi w różnych grupach, instytucjach, środowiskach i systemach społecznych. Z badań rodzinnych i obserwacji życia społecznego wiadomo, że ludzie nie chcą przyznać się do przemocy domowej, dlatego też trudno określić dokładnie skalę tego zjawiska.

Przemoc jest różnie definiowana i klasyfikowana w dostępnej i obszernej literaturze przedmiotu. Różne formy przemocy i jego pojęciowa dwuznaczność doprowadziła do wielu prób zdefiniowania zjawiska w ciągu ostatnich trzech dekad, jednak nadal pozostaje niejasna. Wykorzystujemy naszą siłę, władzę, moc zadawania bólu innym lub odwrotnie, demonstrujemy własną bezsilność, słabość, potrzebowanie czyjejs uwagi, powodując ból, upokorzenie zmuszając do poddania się lub poszukiwania pomocy.

Zgodnie z art. 2 ust. 1 znowelizowanej w 2023 roku Ustawy z dnia 29 lipca 2005 roku o przeciwdziałaniu przemocy domowej, jako przemoc domową należy rozumieć jednorazowe albo powtarzające się umyślne działanie lub zaniechanie, wykorzystujące przewagę fizyczną, psychiczną lub ekonomiczną, naruszające prawa lub dobra osobiste osoby doznającej przemocy domowej, w szczególności:

- narażające tę osobę na niebezpieczeństwo utraty życia, zdrowia lub mienia,
- naruszające jej godność, nietykalność cielesną lub wolność, w tym seksualną,
- powodujące szkody na jej zdrowiu fizycznym lub psychicznym, wywołujące u tej osoby cierpienie lub krzywdę,
- ograniczające lub pozbawiające tę osobę dostępu do środków finansowych lub możliwości podjęcia pracy lub uzyskania samodzielności finansowej,
- istotnie naruszające prywatność tej osoby lub wzbudzające u niej poczucia zagrożenia, poniżenia lub udręczenia, w tym podejmowane za pomocą środków komunikacji elektronicznej.

Zgodnie z art. 6 ust. 1 zadania w zakresie przeciwdziałania przemocy domowej są realizowane przez organy administracji rządowej i jednostki samorządu terytorialnego na zasadach określonych w przepisach ustawy z dnia 12 marca 2004 r. o pomocy społecznej.

Do zadań własnych gminy należy w szczególności tworzenie gminnego systemu przeciwdziałania przemocy domowej, w tym:

- opracowanie i realizacja gminnego programu przeciwdziałania przemocy domowej i ochrony osób doznających przemocy domowej,
- prowadzenie poradnictwa i interwencji w zakresie przeciwdziałania przemocy domowej w szczególności poprzez działania edukacyjne służące wzmocnieniu opiekuńczych i wychowawczych kompetencji rodziców w rodzinach zagrożonych przemocą domową,
- zapewnienie osobom doznającym przemocy domowej miejsc w ośrodkach wsparcia,
- tworzenie zespołów interdyscyplinarnych.

W Gminie Miejskiej Chojnice dotychczas realizowano program przeciwdziałania przemocy w rodzinie i ochrony ofiar przemocy w rodzinie na lata 2019-2023, który został przyjęty Uchwałą Rady Miejskiej w Chojnicach Nr III/35/19 z dnia 28 stycznia 2019 roku.

Z uwagi na zakończenie czasu jego realizacji oraz ze względu na potrzebę dbania o rodziny do-

tknięte zjawiskiem przemocy domowej należy te działania kontynuować.

Z uwagi na złożoność zjawiska przemocy domowej, zmniejszenie jego skali wymaga czasu, wysiłku, nakładów finansowych jak również zaangażowania wielu służb i zmiany świadomości społecznej. Zjawisko przemocy domowej z uwagi na złożoność jest problemem interdyscyplinarnym i dlatego też leży w kręgu zainteresowań wielu instytucji i ich pracowników tj.: pracowników pomocy społecznej, służby zdrowia, oświaty, wymiaru sprawiedliwości, terapeutów, funkcjonariuszy policji oraz prokuratorów.

Strategicznym celem programu jest:

- przeciwdziałanie przemocy domowej,
- ochrona ofiar i świadków przemocy domowej,
- zwiększenie dostępności i skuteczności profesjonalnej pomocy dla osób doświadczającej przemocy domowej,
- zwiększenie skuteczności działań interwencyjnych i korekcyjnych wobec osób stosujących przemoc,
- zmniejszenie skali zjawiska przemocy domowej na terenie miasta Chojnice.

Program określa szczegółowe zadania do realizowania ukierunkowane na:

- rozwój systemu przeciwdziałania przemocy oraz współpracy międzyinstytucjonalnej,
- zapewnienie dostępności pomocy osobom i rodzinom z problemem przemocy domowej,
- oddziaływanie na sprawców przemocy,
- kształtowanie świadomości społecznej w zakresie zjawiska przemocy domowej,
- edukację i profilaktykę mieszkańców Chojnic.

Program skierowany jest do:

- mieszkańców Chojnic,
- osób zagrożonych przemocą domową,
- osób doświadczających przemocy domowej,
- osób stosujących przemoc domową,
- świadków przemocy domowej,
- podmiotów zaangażowanych w przeciwdziałanie przemocy domowej,
- społeczności lokalnej.

Program realizowany będzie przez instytucje i organizacje zobligowane do działań z zakresu przeciwdziałania przemocy domowej:

- Miejski Ośrodek Pomocy Społecznej w Chojnicach,
- Zespół Interdyscyplinarny ds. Przeciwdziałania Przemocy Domowej w Chojnicach,
- Urząd Miejski w Chojnicach,
- Komendę Powiatową w Chojnicach,
- Powiatowe Centrum Pomocy Rodzinie w Chojnicach,
- Miejską Komisję Rozwiązywania Problemów Alkoholowych w Chojnicach,
- Sąd Rejonowy w Chojnicach,
- Placówki oświatowe,
- Placówki służby zdrowia,
- Organizacje pozarządowe,
- inne podmioty.

Gminny Program Przeciwdziałania Przemocy Domowej i Ochrony Osób Doznających Przemocy Domowej na terenie Miasta Chojnice opracowano na lata 2024-2030, a jego realizacja powinna przyczynić się do ograniczenia zjawiska przemocy domowej na terenie miasta Chojnice. Wyznaczone w nim cele i kierunki działania mają charakter ramowy i mogą podlegać modyfikacjom.

II. PODSTAWY PRAWNE TWORZENIA PROGRAMU

Obowiązek Opracowania Gminnego Programu Przeciwdziałania Przemocy Domowej i Ochrony Osób Doznających Przemocy Domowej na terenie Miasta Chojnice na lata 2024-2030 wynika z art. 6 ust. 2 pkt 1 ustawy z dnia 29 lipca 2005 r. o przeciwdziałaniu przemocy domowej, który w ramach zadań własnych gminy przewiduje „opracowanie i realizację gminnego programu przeciwdziałania przemocy domowej i ochrony osób doznających przemocy domowej”.

Program pozostaje w zgodności z Krajowym Programem Przeciwdziałania Przemocy Domowej i umożliwia aplikowanie o dodatkowe środki finansowe w oparciu o ogłaszane przez Ministra Rodziny i Polityki Społecznej programy osłonowe z zakresu przeciwdziałania przemocy domowej. Na treść i realizację Programu mają również wpływ m.in. następujące akty prawne:

- ustawa z dnia 8 marca 1990 r. o samorządzie gminnym,
- ustawa z dnia 12 marca 2004 r. o pomocy społecznej,
- ustawa z dnia 26 października 1982 r. o wychowaniu w trzeźwości i przeciwdziałaniu alkoholizmowi,
- ustawa z dnia 29 lipca 2005 r. o przeciwdziałaniu narkomanii,
- ustawa z dnia 25 lutego 1964 r. – Kodeks rodzinny i opiekuńczy,
- ustawa z dnia 6 czerwca 1997 r. – Kodeks karny,
- ustawa z dnia 6 czerwca 1997 r. – Kodeks postępowania karnego,
- ustawa z dnia 7 września 1991 r. o systemie oświaty,
- ustawa z dnia 24 kwietnia 2003 r. o działalności pożytku publicznego i o wolontariacie,
- Rozporządzenie Rady Ministrów z dnia 6 września 2023 r. w sprawie procedury „Niebieskie Karty” oraz wzorów formularzy „Niebieska Karta”.

III. CHARAKTERYSTYKA ZJAWISKA PRZEMOCY W RODZINIE.

1. Definicja przemocy domowej

Przemocy domowa – należy przez to rozumieć jednorazowe albo powtarzające się umyślne działanie lub zaniechanie, wykorzystujące przewagę fizyczną, psychiczną lub ekonomiczną, naruszające prawa lub dobra osobiste osoby doznającej przemocy domowej, w szczególności:

- 1) narażające tę osobę na niebezpieczeństwo utraty życia, zdrowia lub mienia,
- 2) naruszające jej godność, nietykalność cielesną lub wolność, w tym seksualną,
- 3) powodujące szkody na jej zdrowiu fizycznym lub psychicznym, wywołujące u tej osoby cierpienie lub krzywdę,
- 4) ograniczające lub pozbawiające tę osobę dostępu do środków finansowych lub możliwości podjęcia pracy lub uzyskania samodzielności finansowej,
- 5) istotnie naruszające prywatność tej osoby lub wzbudzające u niej poczucie zagrożenia, poniżenia lub udręczenia, w tym podejmowane za pomocą środków komunikacji elektronicznej;

2. Rodzaje i skutki przemocy domowej

Rodzaje przemocy	Formy przemocy	Skutki przemocy
PRZEMOC FIZYCZNA	szarpanie, kopanie popychanie, obezwładnianie, duszenie, odpychanie, przytrzymywanie, policzkowanie, szczypanie, bicie otwartą ręką, pięściami, różnymi przedmiotami, przypalanie papierosem, topienie, polewanie substancjami żrącymi, użycie broni, pozostawienie w niebezpiecznym miejscu, nie udzielenie niezbędnej pomocy, itp.	bezpośrednie: uszkodzenia ciała - urazy, rany, złamania, stłuczenia, zdrapania, siniaki, poparzenia; następujące skutki: choroby w wyniku powikłań i stresu, zespół stresu pourazowego, życie w chronicznym stresie, poczuciu zagrożenia, strachu, lęku, napady paniki, bezsenność, zaburzenia psychosomatyczne, itp.;

PRZEMOC PSYCHICZNA	wyśmiewanie opinii, poglądów, przekonań, religii, pochodzenia, narzucanie swojego zdania, poglądów, stałe ocenianie, krytyka, wmawianie choroby psychicznej, izolowanie, kontrolowanie, ograniczanie kontaktów z innymi ludźmi, wymuszanie posłuszeństwa i podporządkowania, ograniczanie snu, pożywienia i schronienia, wyzywanie, używanie wulgarnych epitetów, poniżanie, upokarzanie, zawstydzanie, stosowanie gróźb, szantażowanie, itp.	zniszczenie poczucia mocy sprawczej ofiary, jej poczucia własnej wartości i godności, uniemożliwienie podjęcia jakichkolwiek działań niezgodnych z zasadą posłuszeństwa, osłabienie psychicznych i fizycznych zdolności stawiania oporu oraz wyrobienie przekonania o daremności jego stawiania, odizolowanie od zewnętrznych źródeł wsparcia, całkowite uzależnienie ofiary od prześladowcy, stały strach i utrata nadziei, choroby psychosomatyczne, ciągły stres, zaburzenia snu, itp.
PRZEMOC SEKSUALNA	gwałt, wymuszanie pożycia seksualnego, nieakceptowanych pieszczot i praktyk seksualnych, zmuszanie do seksu z osobami trzecimi, sadyzm w pożyciu, wyśmiewanie wyglądu, ciała i krytyka zachowań seksualnych, itp.	obrażenia fizyczne, ból i cierpienie, obniżona samoocena i poczucie własnej wartości, utrata poczucia atrakcyjności i godności, zaburzenia seksualne, oziębłość, zamknięcie się /lęk, strach, unikanie seksu/, uogólniona niechęć i obawa do przedstawicieli płci sprawcy przemocy, itp.
PRZEMOC EKONOMICZNA	Okradanie, zabieranie pieniędzy, nie łożenie na utrzymanie, uniemożliwianie podjęcia pracy zarobkowej, niezaspokajanie podstawowych, materialnych potrzeb rodziny, szantażowanie, zaciąganie długów i kredytów bez zgody współmałżonka, zmuszanie do pożyczek, uniemożliwianie korzystania z pomieszczeń niezbędnych do zaspakajania potrzeb (kuchnia, łazienka) itp.	całkowita zależność finansowa od partnera, niezaspokojenie podstawowych potrzeb życiowych, bieda, zniszczenie poczucia własnej godności i wartości, znalezienie się bez środków do życia.

Przemocy fizycznej zawsze towarzyszy przemoc psychiczna, przemoc psychiczna może jednak występować bez udziału przemocy fizycznej. W zjawisku przemocy można zauważyć specyficzny cykl przemocy składający się z trzech powtarzających się faz:

- 1) faza narastania napięcia – wyraźnie odczuwalny wzrost napięcia i agresywności sprawcy
- 2) faza gwałtownej przemocy – wybuch agresji
- 3) faza miodowego miesiąca – po wyładowaniu agresji, sprawca wykazuje skruchę, próbuje się tłumaczyć, przeprosza, obiecuje. Faza ta ma niezwykle silny wpływ na pozostawienie osoby doznającej przemocy.

3. Wpływ przemocy domowej na dzieci

Dzieci wzrastające wśród przemocy w domu są często jej ofiarami, gdyż doznają przemocy nie tylko wtedy, gdy są bezpośrednio maltretowane lub drastycznie zaniedbywane przez rodziców lub opiekunów. Cierpią i są krzywdzone także wtedy, gdy tylko są świadkami przemocy dorosłych. Z badań wynika, że oglądanie przemocy domowej ma taki sam wpływ na dzieci, jak fizyczne i seksualne maltretowanie. Przemoc domowa dorosłych może wyrządzić dziecku bardzo poważne szkody fizyczne, emocjonalne i poznawcze. Obok obrażeń cielesnych przemoc domowa powoduje, że dziecko żyje w poczuciu ciągłego strachu i zagrożenia, pozbawione miłości, zaufania i bezpieczeństwa. Niezaspokojenie tych podstawowych potrzeb wpływa na dalszy rozwój dziecka i jest przyczyną wielu schorzeń psychosomatycznych. Dzieci będące ofiarami wykorzystywania seksualnego wykazują wysoki poziom depresji, poczucie osamotnienia, myśli samobójcze, zaburzenia snu, nadpobudliwość, agresję, obniżenie samooceny i poczucie bezwartościowości. Maltretowanie psychiczne niekorzystnie wpływa na rozwój dzieci. Może prowadzić do nieprzystosowania interpersonalnego (brak poczucia bezpieczeństwa, niski poziom kompetencji społecznych, trudności w kon-

taktach z rówieśnikami), deficytów intelektualnych (deficyty w zakresie możliwości poznawczych, rozwiązywaniu konfliktów i kreatywności), problemów afektywno-behawioralnych (agresja, samoponiżanie, lęk, wstyd i poczucie winy, wrogość i gniew, pesymizm i negatywizm). Skutki przemocy pojawiające się podczas trwania zachowań przemocowych są zaledwie początkiem destrukcyjnego wpływu przemocy domowej. Konsekwencje przemocy ujawniają się często również po długim czasie, kiedy dziecko dorasta, lub w jego dorosłym życiu. Odroczone skutki przemocy objawiają się w postaci różnych form niedostosowania społecznego. Trudności w nauce, wagarowanie, ucieczki z domu, udział w nieformalnych młodzieżowych grupach przestępczych, wysoki poziom agresji, nadużywanie alkoholu, branie narkotyków to tylko niektóre ze sposobów ucieczki od problemu przemocy w rodzinie. Ofiary przemocy, zwłaszcza seksualnej, mają problemy z nawiązaniem i utrzymaniem satysfakcjonujących relacji z innymi osobami. Doświadczanie przemocy w dzieciństwie podwyższa ryzyko, że krzywdzone dzieci same staną się krzywdzącymi rodzicami.

4. Konsekwencje doświadczania przemocy przez osoby dorosłe

U osób poddawanych długotrwałej przemocy występują poważne problemy fizyczne i emocjonalne.

Do najczęstszych objawów będących skutkami przemocy należą: poważne obrażenia ciała, wzrost częstości chorób somatycznych związanych ze stresem (ból głowy, żołądka, w krzyżu lub w stawach oraz inne dolegliwości), przygnębienie, smutek, obojętność, popadanie w depresję, niepokój, niekontrolowane wybuchy płaczu, śmiechu czy agresji, zmienność nastrojów, decyzji, niepewność, stany lękowe, w tym lęk przed bliskością, nieufność, poczucie zagrożenia, niska samoocena, kłopoty z zasypianiem, koszmary nocne, kłopoty z koncentracją, zwiększone spożycie środków psychoaktywnych, zaprzeczanie, obwinianie się, bezradność, adaptacja do przemocy. Ofiary często zachowują się niezrozumiale, niejednokrotnie zmieniają zdanie i wycofują zawiadomienie o przestępstwie, bronią sprawcy. Zachowania te są w psychologii tłumaczone najczęściej występowaniem: wyuczonej bezradności, zjawiska „prania mózgu” czy stresu pourazowego. Wycofanie się z aktywnych działań służących zmianie sytuacji i wyjściu z przemocy może wynikać z przekonania o bezskuteczności działań, popartego wcześniejszymi doświadczeniami. Bierność i rezygnacja są również często wynikiem technik manipulacyjnych, jakim ofiara była poddawana ze strony sprawcy, technik mających utrwalić w niej niską samoocenę i wzbudzić poczucie winy.

5. Diagnoza problemu

Rozpoznanie skali zjawiska, opierając się wyłącznie na danych statystycznych ośrodka pomocy, Policji, czy innych instytucji zaangażowanych w rozwiązywanie problemu przemocy domowej nie daje pełnego zobrazowania skali zjawiska. Osoby będące ofiarami przemocy nie szukają pomocy wśród innych osób czy też instytucji z różnych powodów. Odzwierciedlają one przypadki ujawnionej przemocy, gdzie doszło do interwencji policji lub osoby doznające przemocy same zgłosiły problem jej występowania w rodzinie. Wiele przypadków, gdzie dochodzi do zachowań związanych z przemocą domową, nie wychodzi jednak poza „cztery ściany”. Można, więc przyjąć, że skala problemu w Chojnicach jest znacznie większa

Osoby będące ofiarami przemocy nie szukają pomocy wśród innych osób czy też instytucji z różnych powodów, najczęściej występujące to:

- 1) lęk przed zemstą ze strony partnera, zagrożenie śmiercią lub śmiercią dzieci, jeśli prawda o przemoccy wyjdzie na jaw;
- 2) uczucie wstydu i upokorzenia, obawa przed opinią otoczenia;
- 3) poczucie winy ofiary myślącej, że gdyby była lepsza dla sprawcy, ataki agresji nie występowałyby;

- 4) niska samoocena ofiary, postrzeganie siebie jako osoby nie zasługującej na żadną pomoc, która sama zapracowała na swój los;
- 5) zależność finansowa od partnera, który często jest jedynym żywicielem rodziny;
- 6) brak wiary we własne siły, przekonanie ofiary, że nie będzie w stanie sama utrzymywać dzieci;
- 7) ofiara wierzy, że skutki przemocy są zbyt małe, by komukolwiek o tym mówić;
- 8) ofiara żyje nadzieją, że przemoc była incydentalna, a sam partner zmieni się na lepsze;
- 9) uważanie, że przemoc jest sprawą rodzinną i nie można liczyć na pomoc z zewnątrz;
- 10) utrata wiary w jakąkolwiek pomoc;
- 11) ofiara mogła szukać pomocy, ale okazała się ona mało skuteczna;
- 12) ofiara chce utrzymać małżeństwo nawet za cenę cierpienia, ze względu na wartości religijne lub tradycje kulturowe.

6. Procedura postępowania w przypadku przemocy domowej

Zadania w zakresie przeciwdziałania przemocy domowej realizowane są przez organy administracji rządowej i jednostki samorządu terytorialnego. Na szczeblu gminnym obejmują one tworzenie gminnego systemu przeciwdziałania przemocy domowej, w tym:

- 1) opracowanie i realizacja gminnego programu przeciwdziałania przemocy domowej oraz ochrony ofiar przemocy domowej,
- 2) prowadzenie poradnictwa i interwencji w zakresie przeciwdziałania przemocy domowej w szczególności poprzez działania edukacyjne służące wzmocnieniu opiekuńczych i wychowawczych kompetencji rodziców w rodzinach zagrożonych przemocą,
- 3) zapewnienie osobom doznającym przemocy domowej miejsc w ośrodkach wsparcia,
- 4) tworzenie zespołów interdyscyplinarnych.

W związku z tym konieczna jest konsolidacja działań instytucjonalnych realizowanych przez wszystkie podmioty działające w obszarze przeciwdziałania przemocy domowej. Wiąże się to ze współpracą, sprawniejszym i szybszym przepływem informacji, podejmowaniem wspólnych, interdyscyplinarnych działań oraz fachowym i profesjonalnym poradnictwem i profilaktyką.

W związku z powyższym w mieście Chojnice zarządzeniem Burmistrza Miasta Nr 123/2023 z dnia 4 września 2023 roku w sprawie powołania Zespołu Interdyscyplinarnego ds. Przeciwdziałania Przemocy Domowej Gminy Miejskiej Chojnice określono skład zespołu, w który obecnie wchodzi 13 osób - przedstawiciele instytucji współdziałających w obszarze przemocy.

Skład Zespołu Interdyscyplinarnego ds. Przeciwdziałania Przemocy Domowej

Skład zespołu interdyscyplinarnego- przedstawiciele	Ilość osób
Jednostki org. pomocy społecznej	3
MKRPA	1
Policja	1
Oświata	2
Ochrona zdrowia	1
Organizacje pozarządowe	1
Kuratorzy sądowi	2
Inni	2

Osoby wchodzące w skład zespołu współpracują ze sobą w sposób skoordynowany podczas posiedzeń Zespołu, zapewniając skuteczne reagowanie na problemy związane ze zjawiskiem przemocy w rodzinie. Przez problem należy rozumieć każdą trudną sytuację osoby lub rodziny, której rozwiązanie wykracza poza kompetencje jednej instytucji i wymaga zaangażowania innych podmiotów.

Funkcjonowanie Zespołu polega głównie na współdziałaniu z wykorzystaniem posiadanych kompetencji i uprawnień wynikających z ustaw, regulaminów, w oparciu o instrumenty przewidziane prawem i posiadane środki finansowe. Działania Zespołu koncentrują się na diagnozowaniu problemu, inicjowaniu interwencji oraz opracowywaniu i realizacji planu pomocy w indywidualnych przypadkach. Zasadniczą formą działania jest ukierunkowanie ofiar na podjęcia konkretnych kroków w celu wyjścia z kryzysu, wzmocnienia, podniesienia własnej wartości i uświadomienia, że nie można biernie poddawać się upokorzeniu.

Zgodnie z art. 9b. ust. 1 ustawy z dnia 29 lipca 2005 r. o przeciwdziałaniu przemocy domowej zespół interdyscyplinarny realizuje działania określone w gminnym programie przeciwdziałania przemocy domowej oraz ochrony osób doznających przemocy domowej.

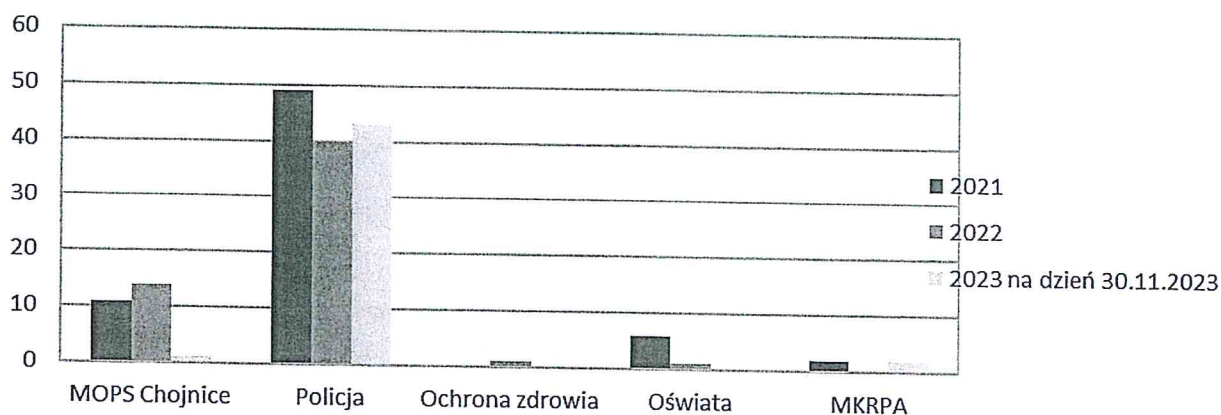
Do zadań zespołu interdyscyplinarnego należy tworzenie warunków umożliwiających realizację zadań z zakresu przeciwdziałania przemocy domowej oraz integrowanie i koordynowanie działań podmiotów, o których mowa w art. 9a ust. 3 - 5, w szczególności przez:

- diagnozowanie problemu przemocy domowej na poziomie lokalnym;
- inicjowanie działań profilaktycznych, edukacyjnych i informacyjnych mających na celu przeciwdziałanie przemocy domowej i powierzanie ich wykonania właściwym podmiotom;
- inicjowanie działań w stosunku do osób doznających przemocy domowej oraz osób stosujących przemoc domową;
- opracowanie projektu gminnego programu przeciwdziałania przemocy domowej oraz ochrony osób doznających przemocy domowej;
- rozpowszechnianie informacji o instytucjach, osobach i możliwościach udzielenia pomocy w środowisku lokalnym;
- powoływanie grup diagnostyczno-pomocowych i bieżące monitorowanie realizowanych przez nie zadań;
- monitorowanie procedury „Niebieskie Karty”;
- przekazywanie informacji, o której mowa w art. 9e ust. 3, oraz dokumentacji, o której mowa w art. 9c ust. 5a;
- kierowanie osoby stosującej przemoc domową do uczestnictwa w programie korekcyjno-edukacyjnym dla osób stosujących przemoc domową lub programie psychologiczno-terapeutycznym dla osób stosujących przemoc domową;
- składanie, na wniosek grupy diagnostyczno-pomocowej, zawiadomienia o popełnieniu przez osobę stosującą przemoc domową wykroczenia, o którym mowa w art. 66c ustawy z dnia 20 maja 1971 r. – Kodeks wykroczeń (Dz. U. z 2022 r. poz. 2151, 2311, 2581 i 2600 oraz z 2023 r. poz. 289 i 535).

IV. ANALIZA ZJAWISKA PRZEMOCY W RODZINIE NA TERENIE MIASTA CHOJNICE W LATACH 2021-2023

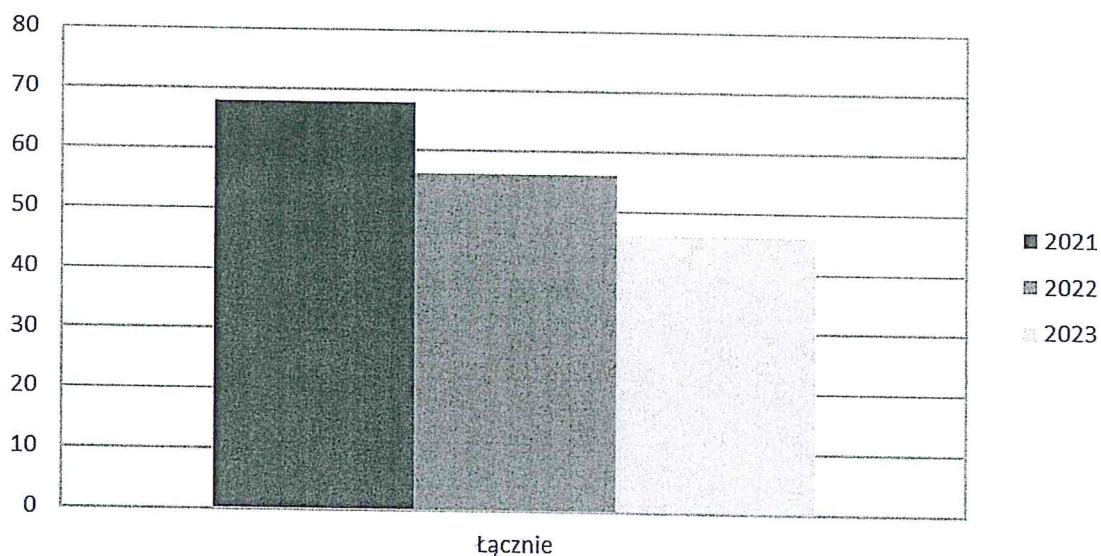
Zjawisko przemocy w rodzinie na podstawie analizy danych Zespołu Interdyscyplinarnego ds. Przeciwdziałania Przemocy Domowej

Wykres 1. Liczba sporządzonych formularzy Niebieska Karta A w latach 2021-2023 przez poszczególne podmioty



Źródło: opracowanie własne na podstawie danych Zespołu Interdyscyplinarnego zgodnie z rozporządzeniem Rady Ministrów w sprawie procedury Niebieskiej Karty oraz wzorów Formularzy Niebieska Karta A

Wykres 2. Liczbowe zestawienie ilości Niebieskich Kart założonych w latach 2021-2023

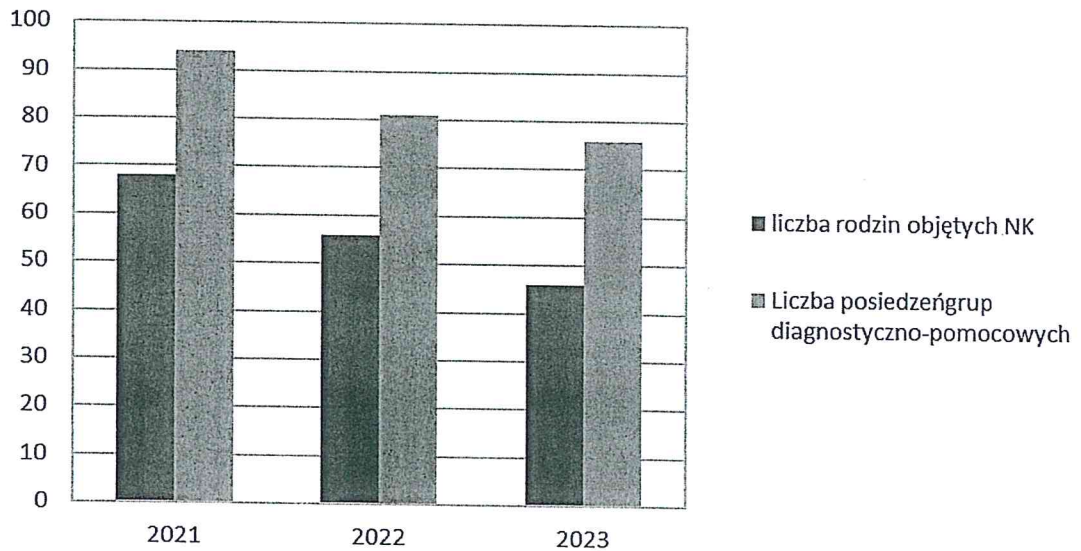


Z danych zawartych w wykresie 1 i 2 wynika, iż przeważająca ilość formularzy Niebieska Karta Część A sporządzona jest przez funkcjonariuszy Policji. Najczęściej dokonuje się to podczas przeprowadzanych interwencji domowych.


Do pracy z każdą rodziną dotkniętą przemocą Zespół Interdyscyplinarny powołuje grupę diagnostyczno-pomocową, w skład której wchodzi przedstawiciele:

- Pracownik socjalny jednostki organizacyjnej pomocy społecznej,
- Funkcjonariusz Policji,
- oraz mogą wchodzić przedstawiciele innych podmiotów/institucji, zgodnie z wytycznymi z Ustawy.

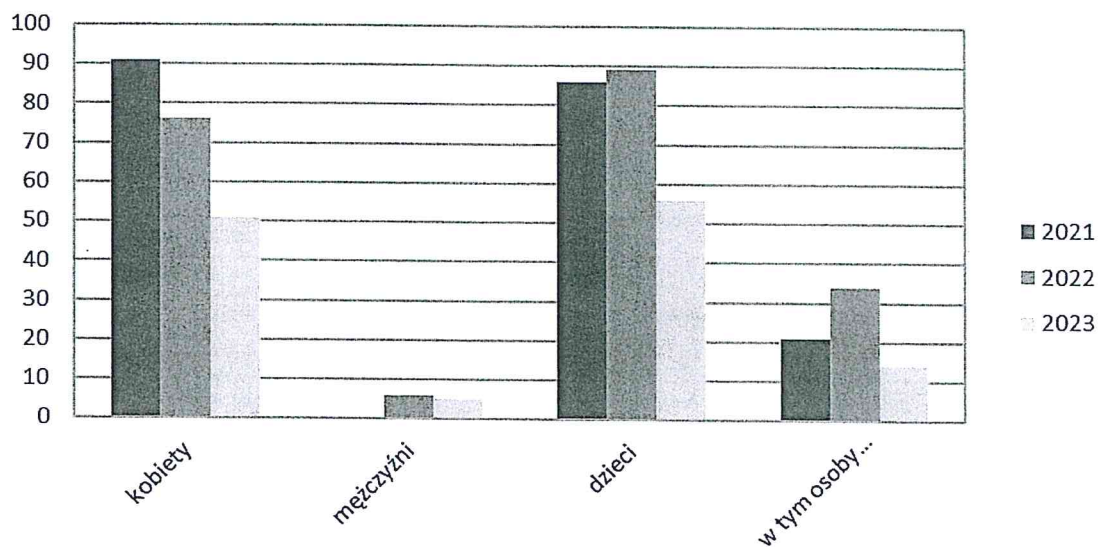
W wykresie nr 3 ujęto dane dotyczące liczby rodzin objętych pomocą w ramach procedury Niebieskie Karty w zestawieniu z liczbą posiedzeń grup diagnostyczno-pomocowych



Wykres 4. Liczba spotkań Zespołu Interdyscyplinarnego w latach 2021-2023

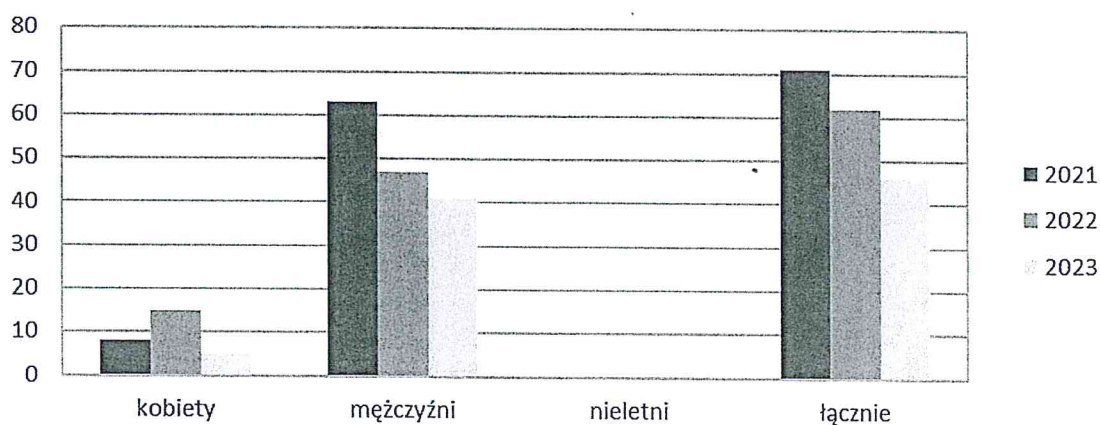


Wykres 5. Liczba osób doznających przemocy, które zgłosiły się do ośrodków pomocy społecznej w latach 2021-2023

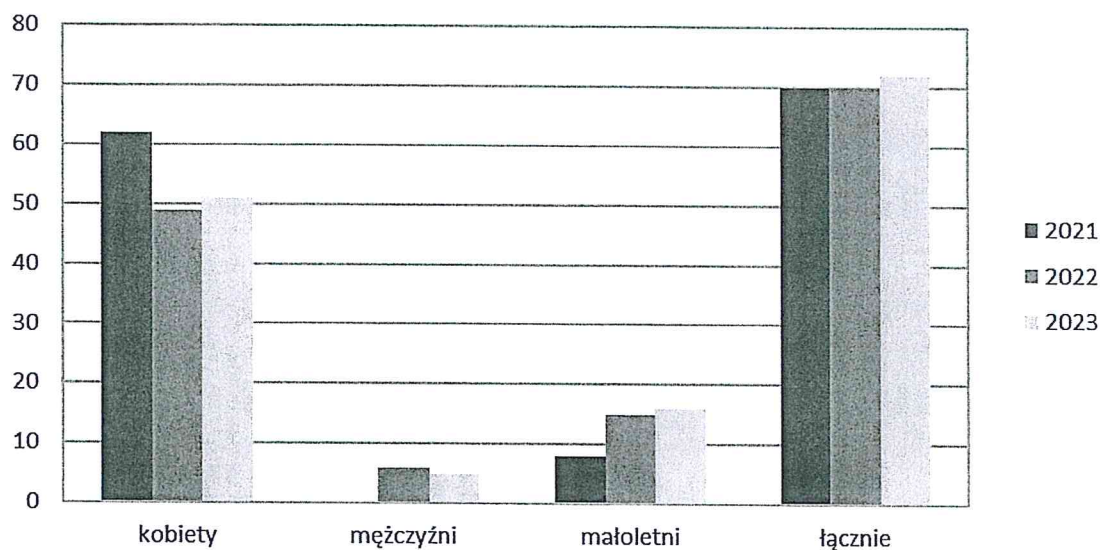


Charakterystyczną cechą przemocy domowej jest dysproporcja sił, dlatego najczęściej dotyka ona osoby słabsze. Zwykle są to kobiety, dzieci oraz osoby starsze lub niepełnosprawne. Z analizy danych Zespołu Interdyscyplinarnego wynika, że na terenie Gminy Miejskiej Chojnice osobami najczęściej doznającymi przemocy są kobiety, natomiast osobami najczęściej stosującymi przemoc – mężczyźni.

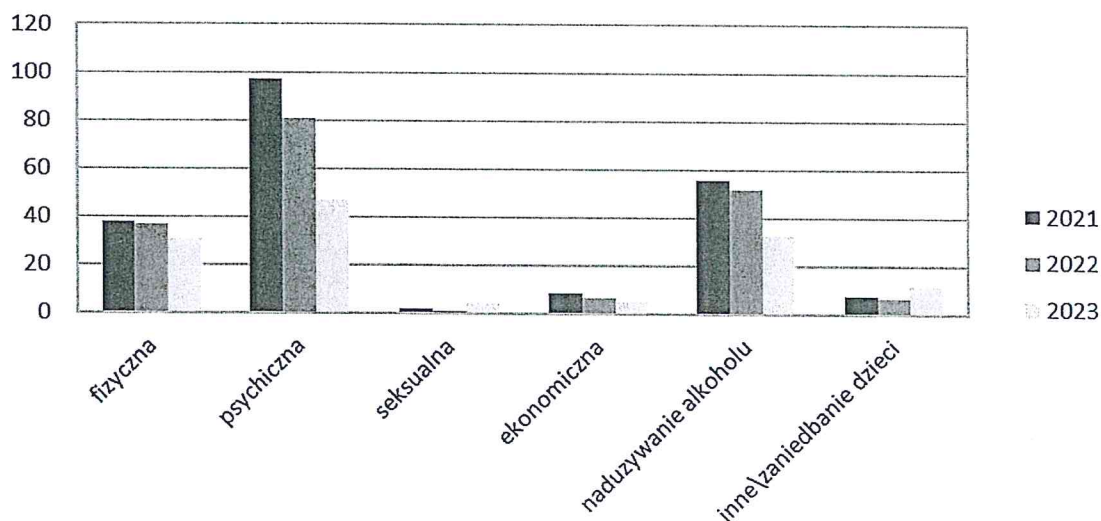
Wykres 6. Zestawienie liczbowe obejmujące osoby stosujące przemoc w latach 2021-2023



Wykres 7. Zestawienie liczbowe osób pokrzywdzonych w wyniku przemocy domowej w latach 2021-2023



Wykres 8. Formy przemocy najczęściej zgłaszane do ośrodków pomocy społecznej w latach 2021-2023



Z danych, w posiadaniu których jest Zespół Interdyscyplinarny wynika, że w większości rodzin dotkniętych przemocą występuje problem alkoholowy. Należy jednak zaznaczyć, że związek pomiędzy nadużywaniem alkoholu a stosowaniem przemocy, nie ma charakteru przyczynowo-skutkowego, można jedynie mówić o ich współwystępowaniu. Przemoc fizyczna to zachowanie wyuczone, a nie wynik nadużywania substancji psychoaktywnej. Badania dowodzą, że większość

sprawców przestępstw popełnionych przy użyciu przemocy, jest pod wpływem środków odurzających (alkoholu i narkotyków).

Także wielu sprawców przemocy domowej krzywdząc swoich najbliższych, znajduje się pod wpływem alkoholu. Osłabia on kontrolę własnych zachowań, zwiększa prawdopodobieństwo reagowania złością i gniewem na trudności i niepowodzenia życiowe, zaburza ocenę sytuacji i może powodować błędną interpretację innych osób.

Liczba zakończonych procedur Niebieskiej Karty

Liczba zakończonych przez Zespół Interdyscyplinarny procedur „Niebieska Karta”		2021r.	2022r.	2023r.
Ogółem		68	64	59
w tym, na skutek:	Ustania przemocy w rodzinie i zrealizowania indywidualnego planu pomocy	41	33	35
	z uwagi na brak zasadności podejmowania działań	27	31	24

Liczba osób stosujących przemoc domową wobec których wszczęto:

Rok 2021

- zawiadomienie do Prokuratury o podejrzeniu stosowania przemocy - 9
- zawiadomienie Sądu Rodzinnego o wgląd w sytuację rodziny w celu zbadania wydolności wychowawczej rodziców względem małoletnich dzieci - 9
- zawiadomienia do Miejskiej Komisji Rozwiązywania Problemów Alkoholowych w celu zdiagnozowania stopnia uzależnienia - 17

Rok 2022

- zawiadomienie do Prokuratury o podejrzeniu stosowania przemocy - 6
- zawiadomienie Sądu Rodzinnego o wgląd w sytuację rodziny w celu zbadania wydolności wychowawczej rodziców względem małoletnich dzieci - 6
- zawiadomienia do Miejskiej Komisji Rozwiązywania Problemów Alkoholowych w celu zdiagnozowania stopnia uzależnienia - 13

Rok 2023

- zawiadomienie do Prokuratury o podejrzeniu stosowania przemocy - 6
- zawiadomienie Sądu Rodzinnego o wgląd w sytuację rodziny w celu zbadania wydolności wychowawczej rodziców względem małoletnich dzieci - 3
- zawiadomienia do Miejskiej Komisji Rozwiązywania Problemów Alkoholowych w celu zdiagnozowania stopnia uzależnienia- 9

Na podstawie analizy danych z poszczególnych instytucji działających w tym obszarze wnioskuje się, że zjawisko przemocy w kolejnych latach występuje na zbliżonym poziomie. Działania podejmowane w ramach Zespołu Interdyscyplinarnego i grup diagnostyczno-pomocowych przynoszą spodziewane efekty, o czym świadczy ilość zakończonych „Niebieskich Kart” z uwagi na zaprzestanie stosowania przemocy i zrealizowania indywidualnego planu pomocy. Poprzez działania edukacyjne i udział w zajęciach terapeutycznych osoby doświadczające przemocy są umocnione w podejmowaniu indywidualnych działań, pozyskują wiedzę o przysługujących im prawach i nie wstydzą się wołać o pomoc.

Propagowanie wśród społeczności lokalnej informacji o szkodliwości zjawiska przemocy oraz możliwości otrzymania pomocy przynosi pożądane efekty, gdyż osoby doświadczające przemocy wiedzą, gdzie szukać pomocy, są wspierane przez różne instytucje działające w obszarze przemocy

(poradnictwo psychologiczne, prawne, socjalne). Otwarcie się na problem przemocy, jak również fakt rosnącego zainteresowania zjawiskiem przemocy, o którym szeroko dyskutują media, ułatwia tym osobom podjęcie działań zmierzającym do poprawy własnej sytuacji.

V. Zasoby Instytucjonalne na terenie miasta Chojnice funkcjonujące w obszarze przeciwdziałania przemocy domowej

1. Podmioty realizujące zadania na rzecz przeciwdziałania przemocy domowej należą:

- 1) **Miejski Ośrodek Pomocy Społecznej** – zapewnia obsługę organizacyjno-techniczną zespołu interdyscyplinarnego, pracownicy socjalni diagnozują sytuację i potrzeby osoby dotkniętej przemocą w rodzinie, udzielają kompleksowych informacji, organizują niezwłocznie dostęp do pomocy medycznej, zapewniają w zależności od potrzeb całodobowe schronienie, koordynują pracami w grupach diagnostyczno-pomocowych, realizują procedurę Niebieskie Karty, uczestniczą w pracach Zespołu Interdyscyplinarnego. W ośrodku zatrudnionych jest 4 pracowników socjalnych bezpośrednio realizujący powyższe zadania.
- 2) **Miejska Komisja Rozwiązywania Problemów Alkoholowych** – podejmuje czynności zmierzające do orzeczenia o zastosowaniu wobec osoby uzależnionej od alkoholu obowiązku poddania się leczeniu w zakładzie leczenia odwykowego, ma możliwość wzywania sprawców przemocy domowej na rozmowę interwencyjną oraz podejmowania działań zmierzających do zawiadomienia prokuratury o popełnieniu przestępstwa, przedstawiciel MKRPA może uczestniczyć w pracach Zespołu Interdyscyplinarnego oraz grup diagnostyczno-pomocowych.
- 3) **Komenda Powiatowa Policji (Dzielnicy)** – przyjmuje zgłoszenia od ofiar i świadków o stosowaniu przemocy w rodzinie oraz podejmuje interwencję w tych sprawach, a także realizuje procedurę Niebieskie Karty, funkcjonariusze uczestniczą w pracach Zespołu Interdyscyplinarnego oraz grup diagnostyczno-pomocowych. Ponadto, Rozporządzenie Ministra Spraw Wewnętrznych i Administracji z dnia 26 listopada 2020 r. (Dz.U. z 2020 r. poz. 2105) daje policji nowe narzędzie w postaci wydawania wobec sprawców przemocy nakazu natychmiastowego opuszczenia wspólnie zajmowanego mieszkania i jego bezpośredniego otoczenia lub zakazu zbliżania się do mieszkania i jego bezpośredniego otoczenia. Wydany nakaz opuszczenia mieszkania oraz zakaz zbliżania się obowiązują przez okres 14 dni.
- 4) **Sąd Rejonowy** – orzeka w sprawach karnych i rodzinnych, mając m.in. możliwość stosowania kar wobec sprawców przemocy oraz przymusu poddawania się terapii dla sprawców przemocy, kuratorzy mogą uczestniczyć w pracach Zespołu Interdyscyplinarnego oraz grup diagnostyczno-pomocowych. Zespół Interdyscyplinarny ds. Przeciwdziałania Przemocy Domowej – kompleksowo realizuje procedurę Niebieskie Karty, dokonuje diagnozy zjawiska przemocy na terenie gminy, organizuje kampanie społeczne z zakresu przeciwdziałania przemocy.
- 5) **Placówki służby zdrowia** – ośrodki zdrowia (lekarze, pielęgniarki) w razie rozpoznania symptomów świadczących o stosowaniu przemocy mają uprawnienia do sporządzenia formularza Niebieska Karta, przedstawiciel służby zdrowia uczestniczy w pracach Zespołu Interdyscyplinarnego oraz może uczestniczyć w grupach diagnostyczno-pomocowych. Lekarz POZ jest zobowiązany do wystawienia bezpłatnego zaświadczenia o przyczynach i rodzaju uszkodzeń ciała związanych zeżyciem przemocy w rodzinie.
- 6) **Placówki oświatowe** – przedszkola, szkoły – pedagodzy mają bezpośredni kontakt z dziećmi i młodzieżą, są uprawnieni do sporządzania formularza Niebieska Karta, uczestniczą w pracach Zespołu Interdyscyplinarnego oraz mogą uczestniczyć w grupach diagnostyczno-pomocowych. Pedagodzy i psychologowie w ramach swych kompetencji obejmują dzieci i młodzież, ze zdia-

gnozowanym problemem przemocy, wsparciem na terenie szkoły.

2. Założenia Programu

Program jest dokumentem opracowanym na podstawie wytycznych Krajowego Programu Przeciwdziałania Przemocy Domowej.

Głównym założeniem jest kompleksowość i interdyscyplinarność działań ujętych w ramy sprawnie funkcjonującego systemu ukierunkowanego na wsparcie i ochronę osób doświadczających przemocy, edukację i pomoc w korygowaniu zachowań osób stosujących przemoc, edukację kadr instytucji zaangażowanych w przeciwdziałanie przemocy domowej oraz szeroko ujętą edukację społeczeństwa.

Przemoc domową należy rozpatrywać z wielu perspektyw, w szczególności psychologicznej, prawnej, ekonomicznej, społecznej i moralnej. Z tego względu przeciwdziałanie przemocy domowej wymaga wieloaspektowego, systemowego podejścia z zaangażowaniem wszystkich podmiotów zajmujących się bezpośrednio czy też pośrednio tym problemem. Żadna pojedyncza instytucja nie jest w stanie skutecznie rozwiązywać problem przemocy domowej. W Programie określono cztery podstawowe obszary zawierające kierunki działań oraz sprecyzowano oddziaływania wobec różnych grup odbiorców:

- 1) profilaktyka: obszar kierowany do ogółu społeczeństwa, w tym do osób i rodzin zagrożonych przemocą domową,
- 2) ochrona i pomoc osobom dotkniętym przemocą domową: obszar kierowany do osób dotkniętych przemocą domową (w tym do kobiet, mężczyzn, dzieci, współmałżonków lub partnerów w związkach nieformalnych, osób starszych, osób z niepełnosprawnością lub osób niesamodzielnych),
- 3) ochrona i pomoc osobom dotkniętym przemocą domową: obszar kierowany do osób stosujących przemoc domową, jak również do właściwych służb lub podmiotów zajmujących się pracą z tymi osobami,
- 4) podnoszenie kompetencji służb i przedstawicieli podmiotów realizujących działania z zakresu przeciwdziałania przemocy domowej: obszar kierowany do przedstawicieli instytucji i podmiotów realizujących zadania z zakresu przeciwdziałania przemocy domowej.

VI. CELE I ZADANIA PROGRAMU

1. CEL GŁÓWNY

Zwiększenie skuteczności działań związanych z przeciwdziałaniem przemocy domowej oraz zmniejszenie skali zjawiska przemocy domowej na terenie miasta Chojnice.

2. CELE SZCZEGÓŁOWE

2.1. Profilaktyka i edukacja społeczna w zakresie zjawiska przemocy domowej

1) Diagnostyka i analiza zjawiska przemocy domowej na terenie miasta Chojnice.

Działania podejmowane w ramach realizacji celu:

- a) Analiza Niebieskich Kart wpływających do Zespołu Interdyscyplinarnego
- b) Prowadzenie statystyk w zakresie zjawiska przemocy domowej przez wszystkie instytucje zgodnie z wymaganiami resortowymi wynikającymi z Krajowego Programu Przeciwdziałania Przemocy Domowej.

Wskaźniki:

- liczba rodzin objętych procedurą Niebieskie Karty,
- struktura rodzin objętych procedurą Niebieskie Karty,
- liczba posiedzeń grup diagnostyczno-pomocowych,

– coroczne sprawozdanie z realizacji Programu.

2) **Udział w kampaniach społecznych mających na celu zmianę świadomości społecznej w postrzeganiu problemu przemocy.**

Działania podejmowane w ramach realizacji celu:

- a) zakup i rozpropagowanie plakatów, ulotek, broszur opisujących mechanizmy przemocy oraz promujących metody wychowawcze bez udziału przemocy,
- b) przygotowanie i udostępnianie materiałów o charakterze informacyjnym i edukacyjnym,
- c) ułatwienie dostępu do podstawowych informacji z zakresu przeciwdziałania przemocy,
- d) prowadzenie gablot informacyjnych w Miejskim Ośrodku Pomocy Społecznej w Chojnicach oraz placówkach pomocowych,
- e) publikowanie na stronie internetowej Miejskiego Ośrodka Pomocy Społecznej w Chojnicach informacji o lokalnym systemie pomocy i wsparcia osób uwikłanych w zjawisko przemocy domowej,
- f) rozpowszechnianie w lokalnym środowisku informacji o programach korekcyjno-edukacyjnych.

Wskaźniki:

- liczba sprawców przemocy objętych programem korekcyjno-edukacyjnym,
- liczba osób kończących udział w programie korekcyjno-edukacyjnym.

3) **Prowadzenie przez placówki oświatowe działań profilaktycznych z zakresu przeciwdziałania przemocy domowej oraz agresji rówieśniczej na terenie szkół wszystkich szczebli.**

Działania podejmowane w ramach realizacji celu:

- a) Zapoznavanie rodziców z dostępnymi formami pomocy z zakresu przeciwdziałania przemocy domowej podczas spotkań,
- b) Prowadzenie poradnictwa indywidualnego dla rodziców w zakresie wzmocnienia kompetencji rodzicielskich, korygowanie postaw wychowawczych, promowanie metod wychowawczych bez użycia przemocy,
- c) Prowadzenie zajęć dla uczniów w zakresie przeciwdziałania przemocy rówieśniczej.

Wskaźniki:

- liczba spotkań z rodzicami,
- liczba rodziców objętych pomocą indywidualną,
- liczba przeprowadzonych zajęć dla uczniów,
- liczba uczniów uczestniczących w tych zajęciach.

2.2. **Zintensyfikowanie działań w zakresie ochrony i udzielania pomocy osobom doświadczającym przemocy domowej**

1) **Udzielanie profesjonalnej pomocy i wsparcia osobom dotkniętym przemocą domową.**

Działania podejmowane w ramach realizacji celu:

- a) Poradnictwo socjalne, psychologiczne, pedagogiczne, medyczne, prawne,
- b) Praca socjalna,
- c) Wsparcie materialne,
- d) Realizacja procedury Niebieskie Karty,

- e) Pomoc psychologiczna i terapeutyczna dla osób doświadczających przemocy domowej,
- f) Zapewnienie bezpieczeństwa krzywdzonym dzieciom w trybie Ustawy o przeciwdziałaniu przemocy domowej,
- g) Zapewnienie bezpieczeństwa osobom doświadczającym przemocy domowej poprzez kierowanie do specjalistycznych ośrodków wsparcia.

Wskaźniki:

- liczba osób objętych poradnictwem,
- liczba udzielonych porad,
- liczba osób objętych pomocą finansową,
- liczba rodzin objętych pracą socjalną,
- liczba osób korzystających z terapii,
- liczba zakończonych procedur z powodu ustania przemocy,
- liczba osób skierowanych do specjalistycznych ośrodków wsparcia,
- liczba dzieci odebranych z rodziny w razie bezpośredniego zagrożenia życia lub zdrowia w związku z przemocą domową.

2) **Upowszechnianie informacji w zakresie możliwości i form uzyskania pomocy przez osoby doświadczające przemocy.**

Działania podejmowane w ramach realizacji celu:

- a) Stworzenie informatora dla osób doświadczających przemocy zawierającego praktyczne wskazówki dotyczące możliwości uzyskania pomocy i wsparcia,
- b) Umieszczenie informatora na stronie internetowej Miejskiego Ośrodka Pomocy Społecznej.

Wskaźniki:

- liczba opracowanych / zaktualizowanych materiałów informacyjnych.

2.3. **Zwiększenie skuteczności oddziaływań wobec osób stosujących przemoc domową**

1) **Oddziaływanie na osoby stosujące przemoc domową.**

Działania podejmowane w ramach realizacji celu:

- a) Podejmowanie działań wobec osób podejrzanych o stosowanie przemocy domowej w ramach procedury Niebieskie Karty,
- b) Informowanie o konsekwencjach stosowania przemocy, o możliwościach podjęcia leczenia lub terapii dla osób stosujących przemoc domową,
- c) Współpraca z Powiatowym Centrum Pomocy Rodzinie w Chojnicach w zakresie realizacji Programu Korekcyjno – Edukacyjnego dla Osób Stosujących Przemoc Domową.
 - kierowanie osób stosujących przemoc do udziału w programie.
- d) Zgłaszanie osób podejrzanych o stosowanie przemocy domowej i nadużywających alkoholu do MKRPA.

Wskaźniki:

- liczba osób skierowanych do udziału w Programie Korekcyjno-Edukacyjnym dla Osób Stosujących Przemoc Domową,
- liczba osób, które ukończyły Program Korekcyjno-Edukacyjny dla Osób Stosujących Przemoc Domową,
- liczba sporządzonych formularzy - Niebieska Karta Część D,
- liczba zakończonych procedur z powodu ustania przemocy,

- liczba wniosków o spowodowanie leczenia odwykowego skierowanych do Gminnej Komisji Rozwiązywanie Problemów Alkoholowych.

2) **Izolowanie osób stosujących przemoc domową od osób doświadczających przemocy.**

Działania podejmowane w ramach realizacji celu:

- a) Zatrzymanie osób stosujących przemoc domową w związku z popełnieniem przestępstwa znęcania się nad rodziną,
- b) Wydanie przez funkcjonariuszy policji nakazu natychmiastowego opuszczenia wspólnie zajmowanego mieszkania i jego bezpośredniego otoczenia lub zakazu zbliżania się do mieszkania i jego bezpośredniego otoczenia wobec osoby stosującej przemoc domową,
- c) Stosowanie przez prokuratora oraz występowanie do sądu o zastosowanie wobec osoby stosującej przemoc domową środków zapobiegawczych, takich jak: dozór policji, zakaz kontaktowania się z osobą dotkniętą przemocą, zakaz zbliżania się do niej na ściśle określonej odległość, nakaz opuszczenia wspólnie zajmowanego lokalu, tymczasowe aresztowanie.

Wskaźniki:

- liczba zatrzymań sprawców przemocy domowej w związku z podejrzeniem popełnienia przestępstwa znęcania się,
- liczba zastosowanych przez funkcjonariuszy policji nakazów opuszczenia mieszkania oraz zakazów zbliżania się do osób pokrzywdzonych,
- liczba zastosowanych przez prokuratora środków zapobiegawczych.

2.4. **Profesjonalizacja działań w obszarze profilaktyki, interwencji i pomocy rodzinie z problemem przemocy domowej**

1) **Podnoszenie kompetencji przedstawicieli służb podejmujących działania na rzecz rodzin uwikłanych w przemoc.**

Działania podejmowane w ramach realizacji celu:

- a) Szkolenia resortowe,
- b) Szkolenia interdyscyplinarne.

Wskaźniki:

- liczba szkoleń dotyczących przemocy domowej – dla służb danego resortu,
- liczba szkoleń Zespołu interdyscyplinarnego,
- liczba osób biorących udział w szkoleniach.

2) **Doskonalenie strategii współpracy służb i instytucji działających w obszarze przeciwdziałania przemocy domowej.**

Działania podejmowane w ramach realizacji celu:

- a) Organizowanie spotkań i prac Zespołu Interdyscyplinarnego ds. Przeciwdziałania Przemocy Domowej,
- b) Doskonalenie interdyscyplinarnej formuły pracy,
- c) Wymiana informacji i doświadczeń między podmiotami realizującymi procedurę Niebieskie Karty.

Wskaźniki:

- liczba spotkań Zespołu Interdyscyplinarnego ds. Przeciwdziałania Przemocy Domowej,
- liczba podmiotów współpracujących.

VII. ADRESACI PROGRAMU

1. Ofiary i sprawcy przemocy,
2. Rodzice i opiekunowie dzieci doświadczających przemocy,
3. Przedstawiciele instytucji pomocowych odpowiedzialnych za realizację zadań z zakresu przeciwdziałania przemocy domowej– policjanci, pracownicy socjalni, kuratorzy sądowi, pedagodzy szkolni, nauczyciele, psychologowie, terapeuci oraz przedstawiciele służby zdrowia,
4. Przedstawiciele stowarzyszeń, fundacji, związków wyznaniowych i kościołów oraz organizacji pozarządowych,
5. Przedstawiciele władz lokalnych.

VIII. REALIZATORZY PROGRAMU

1. Miejski Ośrodek Pomocy Społecznej,
2. Zespół Interdyscyplinarny ds. przeciwdziałania Przemocy Domowej,
3. Komenda Powiatowa Policji,
4. Sąd Rodzinny- Zespół Kuratorskiej Służby Sądowej,
5. Ośrodek Profilaktyki Rodzinnej,
6. Centrum Medyczne „OPUS”,
7. Poradnia Psychologiczno – Pedagogiczna,
8. Miejska Komisja Rozwiązywania Problemów Alkoholowych,
9. Placówki oświatowe,
10. Placówki służby zdrowia,
11. Kościoły i związki wyznaniowe.

IX. PRZEWIDYWANE EFEKTY REALIZACJI PROGRAMU

1. Pogłębienie wiedzy na temat problemu przemocy domowej i metod przeciwdziałania w społeczności lokalnej,
2. Zwiększenie skuteczności działania organów i instytucji pomocowych,
3. Podniesienie poziomu profesjonalizmu u pracowników instytucji zajmujących się udzielaniem pomocy w sytuacjach kryzysowych,
4. Zwiększenie świadomości osób doznających przemocy co do istoty problemu oraz dostępności metod przeciwdziałania,
5. Zmniejszenie rozmiarów zjawiska przemocy domowej na terenie miasta Chojnice.

X. MONITORING I EWALUACJA

W trakcie wdrażania programu prowadzony będzie ciągły monitoring, mający na celu zakończenie wszystkich działań zgodnie z ustalonymi priorytetami. Umożliwi on wgląd w realizację podejmowanych działań ocenę jego skuteczności oraz wprowadzenie ewentualnych działań korekcyjnych. Oceny realizacji poszczególnych działań dokonywać będzie Burmistrz Miasta Chojnice oraz Rada Miejska w Chojnicach na podstawie złożonego sprawozdania przez Dyrektora Miejskiego Ośrodka Pomocy Społecznej w Chojnicach.

Przewodniczący
Rady Miejskiej

Antoni Szlanga

Uzasadnienie

Zgodnie z art. 6 ust. 2 pkt 1 ustawy z dnia 29 lipca 2005 r. o przeciwdziałaniu przemocy domowej (Dz. U. 2021 r. poz. 1249 ze zm.) do zadań własnych gminy należy opracowanie i realizacja gminnego programu przeciwdziałania przemocy domowej i ochrony osób doznających przemocy domowej.

W związku z obszerną nowelizacją ww. ustawy wprowadzoną ustawą z dnia 9 marca 2023 r. o zmianie ustawy o przeciwdziałaniu przemocy w rodzinie oraz niektórych innych ustaw (Dz. U. z 2023 r. poz. 535), konieczne jest przyjęcie przez Radę Miejską w Chojnicach Gminnego Programu Przeciwdziałania Przemocy Domowej i Ochrony Osób Doznających Przemocy Domowej na terenie Miasta Chojnice na lata 2024-2030 w brzmieniu określonym w załączniku do niniejszej uchwały.

W opracowaniu Gminnego Programu Przeciwdziałania Przemocy Domowej i Ochrony Osób Doznających Przemocy Domowej na terenie Miasta Chojnice na lata 2024-2030 przyjęto założenia o kontynuacji celów i działań z Gminnego Programu Przeciwdziałania Przemocy w Rodzinie i Ochrony Ofiar na lata 2019-2023. Zakłada się realizację zadań wynikających z obowiązujących aktów prawnych, dążenie do wzmocnienia wypracowanego systemu i dotychczasowych działań podejmowanych na terenie miasta, a także monitoring, ewaluację jako metody wspierania rozwoju zawodowego jego realizatorów, zwiększające jakość i efektywność pomocy niesionej osobom dotkniętym przemocą domową. Program określa działania, które angażują wiele służb, instytucji oraz organizacji do odpowiedzialności za ich realizację.

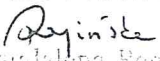
Wprowadzenie w życie uchwały pozostanie bez bezpośredniego wpływu na wydatki i dochody Gminy. Program obejmuje bowiem wybrane elementy funkcjonującej struktury zadań realizowanych przez Gminę, które skupia w spójnym problemowo zakresie. Ponadto wprowadzenie regulacji nie wymaga zwiększenia zatrudnienia ani zwiększenia wydatków na funkcjonowanie Urzędu Miejskiego w Chojnicach lub miejskiej jednostki organizacyjnej, a także nie będzie w przyszłości powodować innych dodatkowych kosztów, niż ponoszone przed jej wprowadzeniem.

Realizacja programu to obowiązkowy i niezbędny element gminnego systemu przeciwdziałania przemocy w rodzinie.

W związku z powyższym, proponuje się przyjęcie przedmiotowej uchwały przez Radę Miejską w Chojnicach.

Opinia prawna

Projekt uchwały odpowiada przepisom prawa. Nie mam uwag.

RADCA PRAWNY

mgr Magdalena Rogińska
BD-1393

Projekt

**UCHWAŁA NR LXII/.../24
RADY MIEJSKIEJ W CHOJNICACH
z dnia 29 stycznia 2024 r.**

w sprawie przystąpienia do sporządzenia miejscowego planu zagospodarowania przestrzennego terenu przy ulicy Igielskiej w Chojnicach.

Na podstawie art. 18 ust. 2 pkt 15 ustawy z dnia 8 marca 1990 r. o samorządzie gminnym (t.j. Dz.U. z 2023 r. poz. 40, 572, 1463 i 1688) oraz art. 14 ust. 1, ust. 2 i ust. 4 ustawy z dnia 27 marca 2003 r. o planowaniu i zagospodarowaniu przestrzennym (t.j. Dz.U. z 2023 r. poz. 977, 1506, 1597, 1688, 1890, 2029 i 2739), na wniosek Burmistrza Miasta Chojnice, uchwała się, co następuje:

§ 1. Przystąpić do sporządzenia miejscowego planu zagospodarowania przestrzennego terenu przy ulicy Igielskiej w Chojnicach.

§ 2. Integralną część uchwały stanowi załącznik do uchwały, na którym naniesiono granice terenu objętego opracowaniem planu miejscowego.

§ 3. Wykonanie uchwały powierzyć Burmistrzowi Miasta Chojnice.

§ 4. Uchwała wchodzi w życie z dniem podjęcia.

BURMISTRZ MIASTA
CHOJNICE
Stary Rynek 1
89-600 Chojnice

Przewodniczący
Rady Miejskiej

Antoni Szlanga

Uzasadnienie

Przed podjęciem uchwały o przystąpieniu do opracowania miejscowego planu zagospodarowania przestrzennego przy ulicy Igielskiej w Chojnicach wykonano analizę zasadności przystąpienia do ww. planu miejscowego oraz ustalono niezbędny zakres prac planistycznych.

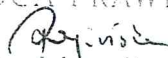
Na obszarze objętym przystąpieniem obowiązuje miejscowy plan zagospodarowania przestrzennego terenu pod zabudowę produkcyjno - usługowo - mieszkalną w rejonie ulic Kościerskiej i Igielskiej w Chojnicach, uchwalony Uchwałą Nr XXXVIII/453/10 Rady Miejskiej w Chojnicach z dnia 26 kwietnia 2010 r. (Dz. Urz. Woj. Pom. z 2010 r. Nr 85, poz. 1540).

Celem sporządzanego planu jest przede wszystkim określenie zasad i metod kształtowania ładu przestrzennego, a także weryfikacja projektowanego przeznaczenia terenu.

Podjęcie ww. uchwały będzie realizacją złożonego wniosku i stworzy podstawy prawne dla planowanych inwestycji.

Opinia prawna

Projekt uchwały odpowiada przepisom prawa. Nie mam uwag.

RADCA PRAWNY

mgr Magdalena Rogińska
BD-1393

Projekt

**UCHWAŁA NR LXII/.../24
RADY MIEJSKIEJ W CHOJNICACH
z dnia 29 stycznia 2024 r.**

w sprawie przystąpienia do sporządzenia planu ogólnego miasta Chojnice.

Na podstawie art. 18 ust. 2 pkt 5 ustawy z dnia 8 marca 1990 r. o samorządzie gminnym (t.j. Dz.U. z 2023 r. poz. 40, 572, 1463 i 1688) oraz art. 13i ust. 1 ustawy z dnia 27 marca 2003 r. o planowaniu i zagospodarowaniu przestrzennym (t.j. Dz.U. z 2023 r. poz. 977, 1506, 1597, 1688, 1890, 2029 i 2739), uchwala się, co następuje:

§ 1. Przystępuje się do sporządzenia planu ogólnego miasta Chojnice, obejmującego obszar Gminy Miejskiej Chojnice.

§ 2. Wykonanie uchwały powierza się Burmistrzowi Miasta Chojnice.

§ 3. Uchwała wchodzi w życie z dniem podjęcia.

BURMISTRZ MIASTA
CHOJNICE
Stary Rynek 1
89-600 Chojnice

Przewodniczący
Rady Miejskiej

Antoni Szlanga

Uzasadnienie

Zgodnie z art. 13i ust. 1 ustawy o planowaniu i zagospodarowaniu przestrzennym z dnia 27 marca 2003 r. (t.j. Dz. U. z 2023 r. poz. 977 ze zm.) Rada Miejska w Chojnicach podejmuje uchwałę o przystąpieniu do sporządzenia planu ogólnego Gminy Miejskiej Chojnice.

Granice przystąpienia do sporządzenia planu ogólnego miasta Chojnice obejmują obszar całej Gminy Miejskiej Chojnice, zgodnie z art. 13a ust. 1 ustawy. Na obszarze gminy miejskiej nie występują tereny zamknięte inne niż ustalane przez ministra właściwego do spraw transportu.

Przystąpienie do sporządzenia planu ogólnego rozpoczyna procedurę planistyczną zgodną z art. 13i ustawy.

Przystąpienie do sporządzenia planu ogólnego Gminy Miejskiej Chojnice podyktowane jest zmianą ustawy o planowaniu i zagospodarowaniu przestrzennym, która weszła w życie 24 września 2023 r. Zgodnie z tą zmianą 1 stycznia 2026 r. z mocy ustawy utraci moc studium uwarunkowań i kierunków zagospodarowania przestrzennego. Ustawa wprowadza w jego miejsce nowy akt planowania przestrzennego w postaci planu ogólnego. Plan ogólny ma określić podział obszaru gminy miejskiej na strefy planistyczne oraz wskazać gminne standardy urbanistyczne, w których szczegółowo zostaną określone profil funkcjonalny strefy oraz wskaźniki urbanistyczne takie jak maksymalna nadziemna intensywność zabudowy, maksymalna wysokość zabudowy, maksymalny udział powierzchni zabudowy oraz minimalny udział powierzchni biologicznie czynnej.

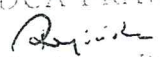
W planie ogólnym fakultatywnie można określić także obszary zabudowy śródmiejskiej, obszary uzupełnienia zabudowy oraz gminne standardy dostępności infrastruktury społecznej, polegające na ustaleniu maksymalnej długości drogi dojazdu do szkoły podstawowej, obszaru zieleni publicznej bądź innych obiektów takich jak przedszkole, biblioteka, posterunek policji czy przystanek publicznego transportu zbiorowego.

Plan ogólny stanowić będzie podstawę do sporządzania planów miejscowych oraz decyzji o warunkach zabudowy i zagospodarowania terenu. Plan ogólny będzie stanowił akt prawa miejscowego.

W związku z powyższym zasadnym jest podjęcie uchwały w sprawie przystąpienia do sporządzenia planu ogólnego miasta Chojnice.

Opinia prawna

Projekt uchwały odpowiada przepisom prawa. Nie mam uwag.

RADCA PRAWNY

mgr Magdalena Rogińska
BD-1393

Projekt

**UCHWAŁA NR LXII/.../24
RADY MIEJSKIEJ W CHOJNICACH
z dnia 29 stycznia 2024 r.**

**w sprawie miejscowego planu zagospodarowania przestrzennego terenu przy ulicy Lichnowskiej
w Chojnicach.**

Na podstawie art. 18 ust. 2 pkt 5 ustawy z dnia 8 marca 1990 r. o samorządzie gminnym (t.j. Dz.U. z 2023 r. poz. 40, 572, 1463 i 1688) oraz art. 20 ust. 1, art. 27 ustawy z dnia 27 marca 2003 r. o planowaniu i zagospodarowaniu przestrzennym (t.j. Dz.U. z 2023 r. poz. 977, 1506, 1597, 1688, 1890, 2029 i 2739), w związku z art. 64 ust. 2 ustawy z dnia 7 lipca 2023 r. o zmianie ustawy o planowaniu i zagospodarowaniu przestrzennym oraz niektórych innych ustaw (Dz.U. z 2023 r. poz. 1688), Uchwały Nr XXVIII/398/21 Rady Miejskiej w Chojnicach z dnia 14 czerwca 2021 r. w sprawie przystąpienia do sporządzenia miejscowego planu zagospodarowania przestrzennego terenu przy ulicy Lichnowskiej w Chojnicach oraz Uchwały Nr LI/627/23 Rady Miejskiej w Chojnicach z dnia 27 lutego 2023 r. zmieniającej Uchwałę Nr XXVIII/398/21 Rady Miejskiej w Chojnicach z dnia 14 czerwca 2021 r. w sprawie przystąpienia do sporządzenia miejscowego planu zagospodarowania przestrzennego terenu przy ulicy Lichnowskiej w Chojnicach, po stwierdzeniu, że plan nie narusza ustaleń studium uwarunkowań i kierunków zagospodarowania przestrzennego miasta Chojnice przyjętego Uchwałą Nr LIII/659/23 Rady Miejskiej w Chojnicach z dnia 24 kwietnia 2023 r., uchwała się, co następuje:

**Rozdział 1.
Przepisy ogólne.**

§ 1. 1. Uchwała się miejscowy plan zagospodarowania przestrzennego terenu przy ulicy Lichnowskiej w Chojnicach.

2. Integralną częścią uchwały są:

- 1) rysunek planu miejscowego w skali 1:1000 - zwany dalej rysunkiem planu, stanowiący załącznik nr 1 do uchwały;
- 2) rozstrzygnięcie o sposobie rozpatrzenia uwag do projektu planu, stanowiące załącznik nr 2 do uchwały;
- 3) rozstrzygnięcie o sposobie realizacji zapisanych w planie inwestycji z zakresu infrastruktury technicznej, należących do zadań własnych gminy oraz zasadach ich finansowania, zgodnie z przepisami o finansach publicznych, stanowiące załącznik nr 3 do uchwały;
- 4) dane przestrzenne, o których mowa w art. 67a ust. 3 ustawy z dnia 27 marca 2003 r. o planowaniu i zagospodarowaniu przestrzennym, stanowiące załącznik nr 4 do uchwały.

3. Oznaczenia graficzne rysunku planu będące obowiązującymi ustaleniami planu:

- 1) granice obszaru objętego miejscowym planem;
- 2) linie rozgraniczające tereny o różnym przeznaczeniu lub różnych zasadach zagospodarowania;
- 3) nieprzekraczalne linie zabudowy;
- 4) wymiarowanie (w metrach).

4. Przeznaczenie terenów: PP-PS-U - teren produkcji przemysłowej lub składów i magazynów lub usług.

5. Oznaczenia informacyjne nie będące ustaleniami planu: nazwy ulic.

6. Pozostałe oznaczenia nie związane z niniejszą uchwałą stanowią treści mapy zasadniczej z państwowego zasobu geodezyjnego i kartograficznego.

§ 2. 1. Ilekroć w uchwale jest mowa o:

- 1) uchwale - należy przez to rozumieć niniejszą uchwałę;

- 2) ustawie - należy przez to rozumieć ustawę z dnia 27 marca 2003 r. o planowaniu i zagospodarowaniu przestrzennym;
- 3) terenie - należy przez to rozumieć obszar o określonym rodzaju przeznaczenia, wyznaczony na rysunku planu liniami rozgraniczającymi;
- 4) liniach rozgraniczających - należy przez to rozumieć linie rozdzielające tereny o różnym przeznaczeniu lub różnych zasadach zagospodarowania;
- 5) nieprzekraczalnej linii zabudowy - należy przez to rozumieć linię ograniczającą obszar, na którym dopuszcza się wznoszenie zabudowy, linia ta nie dotyczy tych elementów zabudowy, które są usytuowane w całości poniżej poziomu terenu oraz takich jak np. wykusze, balkony itp., nie dotyczy także takich elementów jak wejścia, schody, podesty, rampy itp.;
- 6) oznaczeniach informacyjnych - należy przez to rozumieć oznaczenia umieszczone na rysunku planu nie będące ustaleniami planu, wskazujące na istotne elementy zagospodarowania terenu wynikające z przepisów odrębnych i stanu faktycznego.

2. Pojęcia występujące w niniejszej uchwale, nie wyjaśnione w ust. 1, należy interpretować zgodnie z definicjami wynikającymi z przepisów odrębnych.

Rozdział 2. **Ustalenia ogólne.**

§ 3. W planie miejscowym nie występuje potrzeba określania:

- 1) Zasad kształtowania krajobrazu;
- 2) Granic i sposobu zagospodarowania terenów górniczych, a także obszarów szczególnego zagrożenia powodzią, obszarów osuwania się mas ziemnych;
- 3) Zasad ochrony dziedzictwa kulturowego i zabytków, w tym krajobrazów kulturowych oraz dóbr kultury współczesnej;
- 4) Krajobrazów priorytetowych określonych w audycie krajobrazowym oraz w planie zagospodarowania przestrzennego województwa, będących w trakcie opracowania;
- 5) Wymagań wynikających z potrzeb kształtowania przestrzeni publicznych;
- 6) Szczegółowych zasad i warunków scalania i podziału nieruchomości;
- 7) Sposobu i terminu tymczasowego zagospodarowania, urządzania i użytkowania terenów;
- 8) Szczególnych warunków zagospodarowania terenów oraz ograniczenia w ich użytkowaniu, w tym zakaz zabudowy.

§ 4. Zasady ochrony i kształtowania ładu przestrzennego:

- 1) W zakresie istniejącej zabudowy dopuszcza się zachowanie budynków i budowli:
 - a) usytuowanych w odległości mniejszej od granicy z sąsiednią działką budowlaną niż dopuszczają to przepisy odrębne, z możliwością prowadzenia w ich obrębie robót budowlanych, jednak bez możliwości pomniejszenia tej odległości,
 - b) o parametrach większych niż określone w planie, z możliwością prowadzenia w ich obrębie robót budowlanych, bez możliwości zwiększenia parametrów przekroczonych,
 - c) o funkcji, która nie jest zgodna z przeznaczeniem określonym w niniejszym planie, dla których dopuszcza się przebudowę lub remont, bez zmiany parametrów zewnętrznych tych budynków i budowli,
 - d) o geometrii dachów innej niż ustalona w planie;
- 2) Ustala się realizację zabudowy w obrębie nieprzekraczalnych linii zabudowy, zgodnie z rysunkiem planu oraz przepisami odrębnymi;
- 3) Ustala się realizację dojazdów i dojść jako utwardzonych;
- 4) Obowiązują ustalenia szczegółowe dla poszczególnych terenów zawarte w rozdziale 3.

§ 5. Zasady ochrony środowiska, przyrody i krajobrazu:

- 1) Dopuszcza się lokalizację przedsięwzięć mogących potencjalnie znacząco oddziaływać na środowisko;
- 2) Zakaz lokalizacji zakładów o zwiększonym lub dużym ryzyku wystąpienia poważnych awarii;
- 3) Ustala się obowiązek zachowania walorów środowiska przyrodniczego, w tym istniejącej zieleni, pojedynczych drzew i krzewów oraz ich skupisk, obowiązuje zakaz wycinania drzew, oprócz przypadków bezpośredniego zagrożenia lub kolizji z planowaną inwestycją, w tym w szczególności w przypadku przebudowy dojazdów do działek;
- 4) Przy kształtowaniu terenów biologicznie czynnych nakaz stosowania zieleni wysokiej i niskiej na wszystkich nieutwardzonych powierzchniach terenu;
- 5) Nakaz realizacji nowych zadrzewień i zakrzewień zgodnych z miejscowymi warunkami siedliskowymi w formie grup drzew i krzewów lub w szpalerach wzdłuż ciągów komunikacyjnych i granic własności;
- 6) Obowiązują ustalenia szczegółowe dla poszczególnych terenów zawarte w rozdziale 3.

§ 6. Zasady modernizacji, rozbudowy i budowy systemów komunikacji i infrastruktury technicznej:

- 1) Obsługę komunikacyjną obszarów objętych planem stanowią drogi zlokalizowane poza obszarem opracowania planu;
- 2) W liniach rozgraniczających tereny dopuszcza się sytuowanie sieci infrastruktury technicznej zgodnie z przepisami odrębnymi, a także przebudowy, zmiany lokalizacji, istniejących sieci kolidujących z planowaną zabudową;
- 3) Zaopatrzenie w wodę:
 - a) obowiązuje zaopatrzenie w wodę z systemu wodociągowego lub indywidualnych ujęć,
 - b) dopuszcza się rozbudowę sieci i urządzeń wodociągowych do zaopatrzenia zabudowy w wodę, w oparciu o istniejące i projektowane sieci wodociągowe,
 - c) zapewnienie wody w warunkach kryzysowych zgodnie z wymogami obrony cywilnej,
 - d) wodę dla celów przeciwpożarowych należy zapewnić z istniejących i projektowanych sieci, uzbrojonych w hydranty lub z innych źródeł, z dopuszczeniem lokalizacji zbiorników przeciwpożarowych;
- 4) Odprowadzenie ścieków:
 - a) do kanalizacji sanitarnej zgodnie z przepisami odrębnymi,
 - b) dopuszcza się rozbudowę sieci i urządzeń kanalizacji sanitarnej;
- 5) Odprowadzenie wód opadowych i roztopowych:
 - a) w obrębie działki budowlanej lub do kanalizacji deszczowej, zgodnie z przepisami odrębnymi,
 - b) dopuszcza się budowę, rozbudowę i modernizację sieci kanalizacji deszczowej z uwzględnieniem przepisów odrębnych;
- 6) Zaopatrzenie w energię elektryczną:
 - a) dopuszcza się rozbudowę sieci i urządzeń przesyłu energii elektrycznej do zaopatrzenia zabudowy w energię elektryczną, w oparciu o istniejące i projektowane linie energetyczne średniego i niskiego napięcia,
 - b) zaopatrzenie zabudowy w energię elektryczną będzie się odbywać z istniejących i projektowanych stacji transformatorowych,
 - c) dopuszcza się lokalizacje urządzeń fotowoltaicznych,
 - d) dopuszcza się przebudowę sieci przesyłu energii elektrycznej,
 - e) wzdłuż elektroenergetycznych linii napowietrznych obowiązują strefy ochronne, w których występują ograniczenia dla zabudowy i zagospodarowania terenu według obowiązujących przepisów odrębnych,
 - f) dopuszcza się budowę stacji transformatorowych;

- 7) Zaopatrzenie w ciepło: z istniejącego systemu ciepłowniczego, przy czym dopuszcza się jego rozbudowę i przebudowę lub z indywidualnych źródeł, z zastosowaniem technologii i paliw nie przekraczających dopuszczalnych norm emisji, zgodnie z przepisami odrębnymi;
- 8) Zaopatrzenie w gaz:
 - a) ustala się zaopatrzenie z istniejącej sieci gazowej, przy czym dopuszcza się jej rozbudowę i przebudowę lub zaopatrzenie z indywidualnych źródeł, w szczególności z butli gazowych,
 - b) wzdłuż istniejących lub planowanych gazociągów obowiązują strefy kontrolowane o szerokości zgodnej z przepisami odrębnymi; w strefach kontrolowanych występują ograniczenia w zabudowie i zagospodarowaniu terenu, zgodnie z przepisami odrębnymi;
- 9) W zakresie infrastruktury telekomunikacyjnej zapotrzebowanie należy zaspokoić w oparciu o istniejącą i projektowaną sieć telekomunikacyjną;
- 10) W zakresie gospodarki odpadami:
 - a) na działkach budowlanych należy przewidzieć miejsca na pojemniki służące do czasowego gromadzenia odpadów stałych, zgodnie z przepisami techniczno - budowlanymi, z uwzględnieniem możliwości ich segregacji,
 - b) dopuszcza się urządzenie miejsc do czasowego składowania odpadów w formie wiat lub innych obiektów budowlanych bez określania ich gabarytów,
 - c) odpady komunalne należy wywozić na składowisko odpadów lub do utylizacji, zgodnie z obowiązującymi przepisami ustaw oraz uchwalonymi przepisami lokalnymi,
 - d) odpady inne niż komunalne należy zagospodarować zgodnie z obowiązującymi przepisami prawa, w tym w szczególności z ustawą o odpadach.

§ 7. Stawki procentowe, na podstawie których ustala się opłatę, o której mowa w art. 36 ust. 4 ustawy:

- 1) Dla wszystkich terenów niebędących własnością gminy w wysokości 30%;
- 2) Dla terenów stanowiących własność gminy w wysokości 0%.

Rozdział 3. Ustalenia szczegółowe.

§ 8. Dla terenu oznaczonego na rysunku planu symbolem: **1PP-PS-U** ustala się:

- 1) Przeznaczenie:
 - a) podstawowe - teren produkcji przemysłowej lub składów i magazynów lub usług,
 - b) dopuszczalne - obiekty i urządzenia infrastruktury technicznej, drogi wewnętrzne, dojścia, dojazdy, lokalizacja zabudowy towarzyszącej w formie wiat, garaży, budynków gospodarczych, zieleń urządzone, itp;
- 2) Zasady ochrony i kształtowania ładu przestrzennego:
 - a) zakaz lokalizacji usług turystyki, sportu i rekreacji, kultury i rozrywki, kultu religijnego,
 - b) dopuszcza się lokalizacje lokalu mieszkalnego dla właściciela działalności gospodarczej, maksymalnie jeden lokal na działce budowlanej,
 - c) lokal mieszkalny dla właściciela działalności gospodarczej może być zrealizowany jako odrębny budynek mieszkalny lub wbudowany w obiekty funkcji podstawowej,
 - d) dopuszcza się lokalizację budynków gospodarczych i garażowych w odległości 1,5 m lub bezpośrednio przy granicy sąsiedniej działki budowlanej,
 - e) ustala się nakaz zastosowania stonowanych kolorów, wybranych z tzw. gamy barw ziemi, ciepłych szarości lub beży dla elewacji na wszystkich budynkach w obrębie terenu;
- 3) Zasady ochrony środowiska, przyrody i krajobrazu:
 - a) dopuszczalny poziom hałasu: nie ustala się,

- b) dopuszcza się lokalizację instalacji fotowoltaicznych o mocy zainstalowanej większej niż 500 kW wyłącznie na dachach budynków, przy czym strefy ochronne związane z ograniczeniami w zabudowie oraz zagospodarowaniu i użytkowaniu terenu nie mogą wykroczyć poza linie rozgraniczające terenów;
- 4) Zasady kształtowania zabudowy oraz wskaźniki zagospodarowania terenu:
- a) minimalna i maksymalna intensywność zabudowy - 0,1 - 1,5 działki budowlanej,
 - b) minimalny udział powierzchni biologicznie czynnej - 5% działki budowlanej,
 - c) powierzchnia zabudowy - do 70% powierzchni działki,
 - d) minimalna liczba miejsc do parkowania:
 - minimalna liczba miejsc do parkowania: 3 stanowiska na każde 10 zatrudnionych osób,
 - minimalna liczba miejsc parkingowych dla pojazdów zaopatrzonych w kartę parkingową: minimum 1 miejsce do parkowania,
 - e) realizacja miejsc do parkowania jako utwardzonych: wbudowanych lub zewnętrznych,
 - f) minimalna powierzchnia nowowydzielonej działki budowlanej 3000 m²,
 - g) gabaryty obiektów:
 - wysokość zabudowy - nie więcej niż 20,0 m,
 - geometria dachu i jego układ dla nowych budynków oraz przebudów - dowolna, zgodnie z wymaganiami technologicznymi.

Rozdział 4. Przepisy końcowe.

§ 9. Wykonanie niniejszej uchwały powierza się Burmistrzowi Miasta Chojnice.

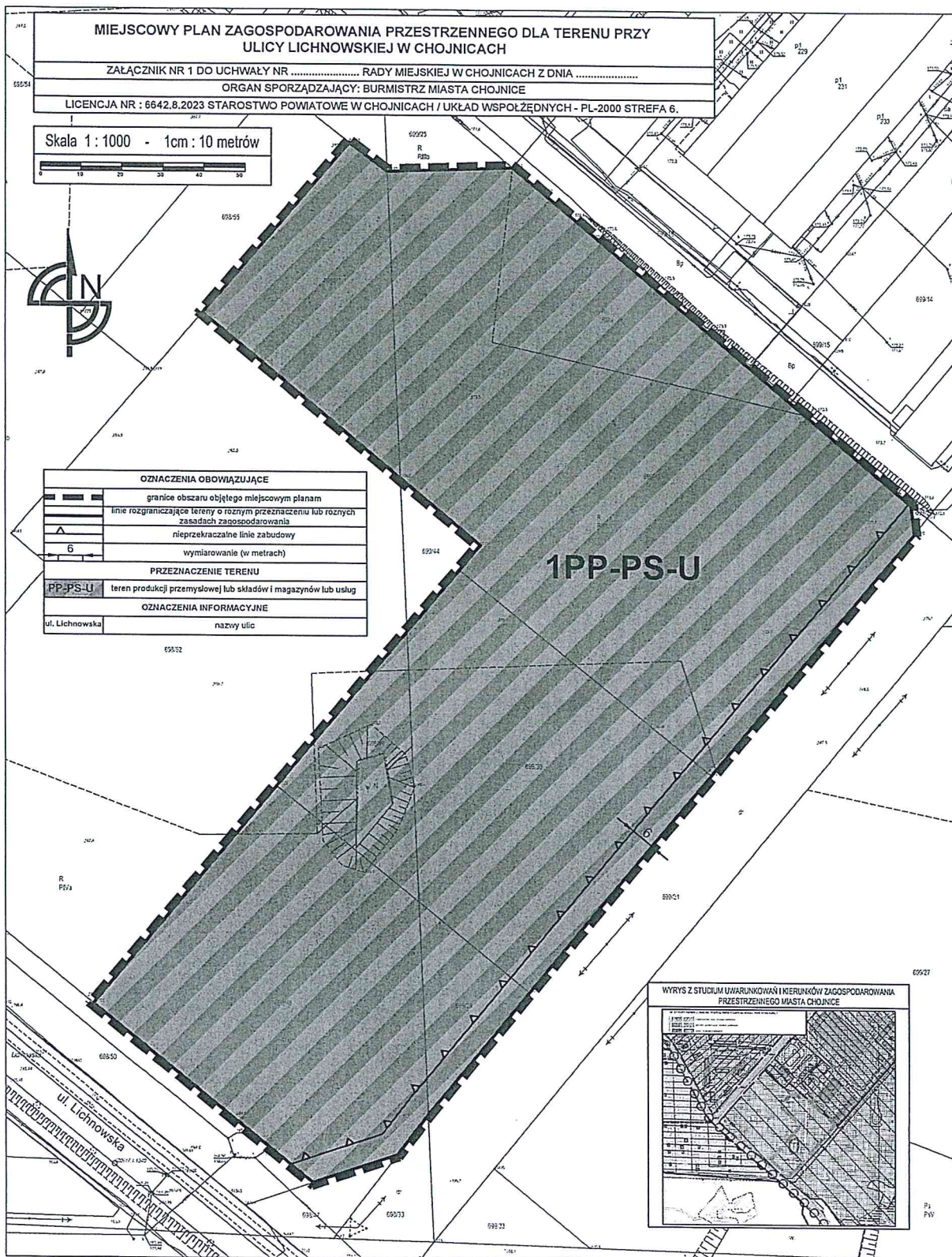
§ 10. Tracą moc ustalenia miejscowego planu zagospodarowania przestrzennego terenu pod zabudowę mieszkaniową, usługi, produkcję i zielen pomiędzy ulicami: Lichnowską, Przemysłową, Liściastą i Długą w Chojnicach, uchwalonego Uchwałą Nr VIII/98/11 Rady Miejskiej w Chojnicach z dnia 27 czerwca 2011 r. (Dz. Urz. Woj. Pom. z 2011 r. Nr 95, poz. 1920), w granicach obszaru objętego planem miejscowym określonych na rysunku planu, stanowiącym załącznik Nr 1 do uchwały w obrębie, których wprowadza się ustalenia niniejszej uchwały.

§ 11. Uchwała wchodzi w życie po upływie 14 dni od dnia jej ogłoszenia w Dzienniku Urzędowym Województwa Pomorskiego.

BURMISTRZ MIASTA
CHOJNICE
Stary Rynek 1
89-600 Chojnice

Przewodniczący
Rady Miejskiej

Antoni Szlanga



Załącznik Nr 2 do uchwały Nr LXII/.../24
Rady Miejskiej w Chojnicach
z dnia 29 stycznia 2024 r.

**Rozstrzygnięcie o sposobie rozpatrzenia uwag do projektu miejscowego planu zagospodarowania
przestrzennego terenu przy ulicy Lichnowskiej w Chojnicach.**

W okresie wyłożenia projektu planu wraz z prognozą oddziaływania na środowisko do publicznego wglądu w dniach od 23 października 2023 r. do 28 listopada 2023 r. (z wyjątkiem sobót, niedziel i świąt) oraz w terminie 16 dni po tym okresie, tj. do dnia 14 grudnia 2023 r. nie wniesiono żadnych uwag.

Przewodniczący
Rady Miejskiej

Antoni Szlanga

Załącznik Nr 3 do uchwały Nr LXII/.../24
Rady Miejskiej w Chojnicach
z dnia 29 stycznia 2024 r.

Rozstrzygnięcie o sposobie realizacji zapisanych w planie inwestycji z zakresu infrastruktury technicznej, które należą do zadań własnych gminy oraz zasadach ich finansowania do projektu miejscowego planu zagospodarowania przestrzennego terenu przy ulicy Lichnowskiej w Chojnicach.

Realizacja zamierzeń inwestycyjnych określonych w projekcie miejscowego planu nie wymaga ponoszenia kosztów z budżetu gminy na wykonanie inwestycji z zakresu infrastruktury technicznej, które należą do zadań własnych gminy.

Przewodniczący
Rady Miejskiej

Antoni Szlanga

Załącznik Nr 4 do uchwały Nr LXII/.../24
Rady Miejskiej w Chojnicach
z dnia 29 stycznia 2024 r.
Zalacznik4.gml

Dane przestrzenne, o których mowa w art. 67a ust. 3 i 5 ustawy z dnia 27 marca 2003 r. o planowaniu i zagospodarowaniu przestrzennym (j.t. Dz.U. z 2023 r. poz. 977 ze zm.) ujawnione zostaną po kliknięciu w ikonę

Uzasadnienie

Na podstawie art. 15. ust 1. Ustawy o planowaniu i zagospodarowaniu przestrzennym (t.j. Dz. U. z 2023 r. poz. 977 ze zm.) dla projektu planu zagospodarowania przestrzennego terenu przy ulicy Lichnowskiej w Chojnicach, określa się:

Podstawa prawna		Sposób realizacji
<p>Art. 15 ust. 1 pkt 1 ustawy o planowaniu i zagospodarowaniu przestrzennym (t.j. Dz. U. z 2023 r. poz. 977 ze zm.)</p>	<p>Art. 1 ust 2., w związku z art.15 ust 1 pkt 1</p>	<p>Miejscowy plan zagospodarowania przestrzennego obejmuje działki ewidencyjne położone przy ulicy Lichnowskiej, w południowo - wschodniej części miasta. Powierzchnia opracowania wynosi 2,4 ha.</p> <p>Na obszarze objętym przystąpieniem do sporządzenia objęty jest ustaleniami miejscowego planu zagospodarowania przestrzennego terenu pod zabudowę mieszkaniową, usługi, produkcję i zieleń pomiędzy ulicami: Lichnowską, Przemysłową, Liściastą i Długą w Chojnicach, uchwalonego uchwałą Nr VIII/98/11 Rady Miejskiej w Chojnicach z dnia 27 czerwca 2011 r. (Dz. Urz. Woj. Pom. nr 95 z dnia 3 sierpnia 2011 r., poz. 1920). Podjęcie ww. uchwały jest realizacją złożonego wniosku dotyczących zamierzeń inwestycyjnych polegających na umożliwieniu lokalizacji lokalu mieszkalnego dla właściciela działalności gospodarczej, maksymalnie jeden lokal na działce budowlanej objętej opracowaniem (lokal mieszkalny dla właściciela działalności gospodarczej może być zrealizowany jako odrębny budynek mieszkalny lub wbudowany w obiekty funkcji podstawowej).</p> <p>Uchwalenie miejscowego planu nie spowoduje naruszeń ustaleń Studium uwarunkowań i kierunków zagospodarowania przestrzennego miasta Chojnice, uchwalonego Uchwałą Nr LIII/659/2023 Rady Miejskiej w Chojnicach z dnia 24 kwietnia 2023 r. w sprawie uchwalenia Studium uwarunkowań i kierunków zagospodarowania przestrzennego miasta Chojnice.</p> <p>Wymagania ładu przestrzennego, w tym urbanistyki i architektury zostały uwzględnione poprzez: wprowadzenie funkcji terenu zgodnej z obowiązującym studium, wyznaczenie linii zabudowy z uwzględnieniem planowanego zagospodarowania, określenie parametrów projektowanej zabudowy będących w harmonii z zabudową sąsiadującą.</p>
	<p>Walory architektoniczne i krajobrazowe.</p>	<p>Obecnie w obszarze opracowania znajdują się w przeważającej części tereny niezabudowane. W wyniku realizacji zapisów mpzp dla terenu produkcji przemysłowej lub składów i magazynów lub usług - IPP-PS-U dopuszczono wysokość zabudowy: nie więcej niż 20,0 m. Zatem zainwestowanie nie wpłynie znacząco negatywnie na walory krajobrazu, zarówno w granicach terenów objętych opracowaniem jak i na terenach sąsiednich.</p>
	<p>Wymagania ochrony środowiska, w tym gospodarowania wodami i ochrony gruntów rolnych i leśnych.</p>	<p>W planie ustalono zasady zagospodarowania i warunki zabudowy odnosząc się priorytetowo do zagadnień ochrony środowiska przyrodniczego. Dla terenów oznaczonych symbolem IPP-PS-U zakazano lokalizacji zakładów o zwiększonym lub dużym ryzyku powstawania awarii.</p> <p>Obszar objęty MPZP znajduje się poza obszarami poddanymi ochronie prawnej z tytułu ustawy z dnia 16 kwietnia 2004 r. o ochronie przyrody (tekst jednolity w Dz. U. z 2022 r. poz. 916 ze zm.). W obszarze opracowanie nie występują obiekty związane z gospodarką</p>

		<p>wodną.</p> <p>W celu ochrony wód powierzchniowych i podziemnych plan określa warunki zaopatrzenia w wodę z istniejącej sieci wodociągowej, warunki w zakresie odprowadzania ścieków do miejskiej sieci kanalizacji sanitarnej, a także warunki odprowadzania wód opadowych i roztopowych - zagospodarowanie wód w granicach działki z dopuszczeniem do odprowadzenia do sieci kanalizacji deszczowej.</p> <p>Na obszarze objętym planem nie występują tereny związane z ochroną gruntów rolnych i leśnych, jednakże zgodnie z art. 10a ustawy z dnia 3 lutego 1995 r. o ochronie gruntów rolnych i leśnych Przepisów rozdziału 2 nie stosuje się do gruntów rolnych położonych w granicach administracyjnych miast.</p>
	Wymagania ochrony dziedzictwa kulturowego i zabytków oraz dóbr kultury współczesnej.	Nie ustala się z uwagi na brak występowania obiektów zabytkowych i stref ochrony archeologicznej.
	Wymagania ochrony zdrowia oraz bezpieczeństwa ludzi i mienia, a także potrzeby osób niepełnosprawnych.	W granicach opracowanie nie występują obiekty oraz tereny będące potencjalnym zagrożeniem dla bezpieczeństwa ludzi i mienia. Wymagania potrzeb osób niepełnosprawnych winny być zapewnione poprzez takie projektowanie obiektów które zmierzało będzie do eliminacji barier architektonicznych w projektowanych obiektach.
	Walory ekonomiczne przestrzeni.	Walorami ekonomicznymi przestrzeni obszaru opracowania planu są: położenie, tereny niezabudowane oraz istniejąca infrastruktura. Za projektowanym przeznaczeniem przemawiają powyższe czynniki. Położenie - w granicach administracyjnych miasta w sąsiedztwie terenów zabudowy z dostępem komunikacyjnym do dróg publicznych. Istniejąca infrastruktura - sąsiedztwo oraz występowanie bezpośrednio w terenie infrastruktury technicznej niezbędnej do obsługi terenów. Teren wolny od zabudowy - możliwość racjonalnego, zgodnego z zasadą zrównoważonego rozwoju, zagospodarowania terenu.
	Prawo własności.	Przyjęte w planie miejscowym rozwiązania nie będą miały wpływu na nieruchomości sąsiednie oraz nie ograniczają prawa własności.
	Potrzeby obronności i bezpieczeństwa państwa.	Nie występuje potrzeba określania w planie miejscowym.
	Potrzeby interesu publicznego.	Zagospodarowanie przestrzenne i zasady jego realizacji ustalone w planie dostosowane są do uwarunkowań przyrodniczych. W wyniku realizacji planu nastąpi podniesienie standardów życia, z zachowaniem najwartościowszych elementów krajobrazu.
	Potrzeby w zakresie rozwoju infrastruktury technicznej, w szczególności sieci szerokopasmowych.	W planie ustalono ogólne zasady modernizacji, rozbudowy i budowy systemów infrastruktury technicznej w tym pełną obsługę istniejącego i nowego zainwestowania w oparciu o miejskie systemy infrastruktury technicznej. Działania inwestycyjne ograniczą się do realizacji infrastruktury towarzyszącej, niezbędnej do obsługi projektowanych terenów zabudowy usługowej (komunikacja oraz zaopatrzenie w media).
	Zapewnienie udziału społeczeństwa w pracach nad studium uwarunkowań i kierunków zagospodarowania przestrzennego gminy, miejscowym planem zagospodarowania przestrzennego oraz planem zagospodarowania przestrzennego województwa, w	Zapewnienie udziału w pracach nad projektem planu miejscowego zostało zrealizowane poprzez wypełnienie ustawowego obowiązku o którym mowa w art. 17 pkt 1 ustawy z dnia 27 marca 2003 r. o planowaniu i zagospodarowaniu przestrzennym (t.j. Dz. U. z 2023 r. poz. 977 ze zm.), dnia 22 czerwca 2022 r. ogłoszono w prasie, zamieszczono na stronie internetowej miasta Chojnice oraz na tablicy ogłoszeń w Urzędzie Miasta Chojnice,

	tym przy użyciu środków komunikacji elektronicznej.	obwieszczenie/ogłoszenie o przystąpieniu do sporządzenia miejscowego planu zagospodarowania przestrzennego wraz z informacją o możliwości składania wniosków do planu w siedzibie Urzędu Miasta Chojnice, w terminie 21 dni od daty publikacji ogłoszenia. Ponadto udział społeczeństwa zostanie zapewniony w trakcie wyłożenia projektu planu miejscowego do publicznego wglądu.
	Zachowanie jawności i przejrzystości procedur planistycznych.	Zachowanie jawności i przejrzystości procedur planistycznych następuje poprzez wypełnienie wymagań nałożonych na organ sporządzający projekt planu miejscowego w ustawie z dnia 27 marca 2003 r., o planowaniu i zagospodarowaniu przestrzennym.
	Potrzebę zapewnienia odpowiedniej ilości i jakości wody, do celów zaopatrzenia ludności	Planowana inwestycja zostanie zaopatrzona w odpowiednią ilość i jakość wody z gminnego systemu wodociągowego.
Art. 1 ust 3, w związku z art.15 ust 1 pkt 1	Ustalając przeznaczenie terenu lub określając potencjalny sposób zagospodarowania i korzystania z terenu, organ waży interes publiczny i interesy prywatne, w tym zgłaszane w postaci wniosków i uwag, zmierzające do ochrony istniejącego stanu zagospodarowania terenu, jak i zmian w zakresie jego zagospodarowania, a także analizy ekonomiczne, środowiskowe i społeczne.	Przeznaczenie terenu oraz sposób jego zagospodarowania został wykonany w sposób zgodny z obowiązującym studium uwarunkowań i kierunków zagospodarowania przestrzennego.
Art. 1 ust 4., w związku z art.15 ust 1 pkt 1	Kształtowanie struktur przestrzennych przy uwzględnieniu dążenia do minimalizowania transportochłonności układu przestrzennego.	Lokalizacja inwestycji została wskazana w sposób minimalizujący transportochłonność układu przestrzennego.
	Lokalizowanie nowej zabudowy mieszkaniowej w sposób umożliwiający mieszkańcom maksymalne wykorzystanie publicznego transportu zbiorowego jako podstawowego środka transportu.	Planowana zabudowa zlokalizowana jest w przy ulicy Derdowskiego, w północnej części miasta Chojnice. W sąsiedztwie obszaru objętego planem, zlokalizowane są przystanki komunikacji miejskiej.
	Zapewnianie rozwiązań przestrzennych, ułatwiających przemieszczanie się pieszych i rowerzystów.	Nie występuje potrzeba określania w planie miejscowym.
	Dążenie do planowania i lokalizowania nowej zabudowy: a) na obszarach o w pełni wykształconej zwartej strukturze funkcjonalno - przestrzennej, w granicach jednostki osadniczej w rozumieniu art. 2 pkt 1 ustawy z dnia 29 sierpnia 2003 r. o urzędowych nazwach miejscowości i obiektów fizjograficznych (Dz. U. z 2019 r. poz. 1443), w szczególności poprzez uzupełnianie istniejącej zabudowy, b) na terenach położonych na obszarach innych niż wymienione w lit. a, wyłącznie w sytuacji braku dostatecznej ilości terenów przeznaczonych pod dany rodzaj zabudowy położonych na obszarach, o których	Lokalizacja inwestycji następuje w jednostce osadniczej w rozumieniu art. 2 pkt 1 ustawy z dnia 29 sierpnia 2003 r. o urzędowych nazwach miejscowości i obiektów fizjograficznych (Dz. U. z 2019 r. poz. 1443).

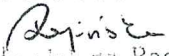
		mowa w lit. a; przy czym w pierwszej kolejności na obszarach w najwyższym stopniu przygotowanych do zabudowy, przez co rozumie się obszary charakteryzujące się najlepszym dostępem do sieci komunikacyjnej oraz najlepszym stopniem wyposażenia w sieci wodociągowe, kanalizacyjne, elektroenergetyczne, gazowe, ciepłownicze oraz sieci i urządzenia telekomunikacyjne, adekwatnych dla nowej, planowanej zabudowy.	
Art. 15 ust. 1 pkt 2 i 3 ustawy o planowaniu i zagospodarowaniu przestrzennym (t.j. Dz. U. z 2023 r. poz. 977 ze zm.)	Pkt 2	Analiza zmian w zagospodarowaniu przestrzennym gminy, o której mowa w art. 32., ust. 1 ustawy z dnia 27 marca 2003 r., o planowaniu i zagospodarowaniu przestrzennym została sporządzona przez Burmistrza Miasta Chojnice w 2018 r. Zgodnie z art. 32, ust 2, Burmistrz Miasta Chojnice przekazał Radzie Miejskiej w Chojnicach wyniki analizy. Rada Miejska w Chojnicach podjęła uchwałę w sprawie aktualności planów miejscowych i studium gminy: - Uchwała Nr XLVIII/571/18 Rady Miejskiej w Chojnicach z dnia 1 października 2018 r. sprawie aktualności Stadium uwarunkowań i kierunków zagospodarowania przestrzennego oraz planów miejscowych w mieście Chojnice. Część terenu opracowania planu miejscowego znajduje się w granicach obowiązującego miejscowego planu zagospodarowania przestrzennego który został uznany za aktualny. Wieloletni program sporządzania planów miejscowych zakłada konieczność opracowania nowych planów oraz zmian w planach obowiązujących sukcesywnie w miarę składania wniosków i oceny ich pilności, społecznego lub ekonomicznego znaczenia, ale niepowodujących istotnych korekt w zakresie ustalonych funkcji. Uznaje się, iż zmiana planu miejscowego jest zgodna z analizą zmian w zagospodarowaniu przestrzennym Miasta Chojnice.	
	Pkt 3	Wpływ na finanse publiczne oraz budżet miasta zostały określone w Prognozie skutków finansowych sporządzonej do miejscowego planu zagospodarowania przestrzennego.	

Przewodniczący Rady Miejskiej

Antoni Szlanga

Opinia prawna

Projekt uchwały odpowiada przepisom prawa. Nie mam uwag.

RADCA PRAWNY

 ul. 11-go Marca 10 Rogińska
 BD-1393

Projekt

**UCHWAŁA NR LXII/.../24
RADY MIEJSKIEJ W CHOJNICACH
z dnia 29 stycznia 2024 r.**

**w sprawie miejscowego planu zagospodarowania przestrzennego terenu przy ulicy Strzeleckiej
w Chojnicach.**

Na podstawie art. 18 ust. 2 pkt 5 ustawy z dnia 8 marca 1990 r. o samorządzie gminnym (t.j. Dz.U. z 2023 r. poz. 40, 572, 1463 i 1688) oraz art. 20 ust. 1, art. 27 ustawy z dnia 27 marca 2003 r. o planowaniu i zagospodarowaniu przestrzennym (t.j. Dz.U. z 2023 r. poz. 977, 1506, 1597, 1688, 1890, 2029 i 2739), w związku z art. 64 ust. 2 ustawy z dnia 7 lipca 2023 r. o zmianie ustawy o planowaniu i zagospodarowaniu przestrzennym oraz niektórych innych ustaw (Dz.U. z 2023 r. poz. 1688), Uchwały Nr XLI/546/22 Rady Miejskiej w Chojnicach z dnia 18 lipca 2022 r. w sprawie przystąpienia do sporządzenia miejscowego planu zagospodarowania przestrzennego terenu przy ulicy Strzeleckiej w Chojnicach, po stwierdzeniu, że plan nie narusza ustaleń studium uwarunkowań i kierunków zagospodarowania przestrzennego miasta Chojnice przyjętego Uchwałą Nr LIII/659/23 Rady Miejskiej w Chojnicach z dnia 24 kwietnia 2023 r., uchwała się, co następuje:

**Rozdział 1.
Przepisy ogólne.**

§ 1. 1. Uchwała się miejscowy plan zagospodarowania przestrzennego terenu przy ulicy Strzeleckiej w Chojnicach.

2. Integralną częścią uchwały są:

- 1) rysunek planu miejscowego w skali 1:1000 - zwany dalej rysunkiem planu, stanowiący załącznik nr 1 do uchwały;
- 2) rozstrzygnięcie o sposobie rozpatrzenia uwag do projektu planu, stanowiące załącznik nr 2 do uchwały;
- 3) rozstrzygnięcie o sposobie realizacji zapisanych w planie inwestycji z zakresu infrastruktury technicznej, należących do zadań własnych gminy oraz zasadach ich finansowania, zgodnie z przepisami o finansach publicznych, stanowiące załącznik nr 3 do uchwały;
- 4) dane przestrzenne, o których mowa w art. 67a ust. 3 ustawy z dnia 27 marca 2003 r. o planowaniu i zagospodarowaniu przestrzennym, stanowiące załącznik nr 4 do uchwały.

3. Oznaczenia graficzne rysunku planu będące obowiązującymi ustaleniami planu:

- 1) granice obszaru objętego miejscowym planem;
- 2) linie rozgraniczające tereny o różnym przeznaczeniu lub różnych zasadach zagospodarowania;
- 3) nieprzekraczalne linie zabudowy;
- 4) granica strefy ochrony ekspozycji sylwety miasta;
- 5) wymiarowanie (w metrach).

4. Przeznaczenie terenu: UZ - teren usług zdrowia i pomocy społecznej.

5. Oznaczenia informacyjne nie będące ustaleniami planu: nazwy ulic.

6. Pozostałe oznaczenia nie wymienione w ust. 3, 4 i 5 stanowią treści mapy zasadniczej z państwowego zasobu geodezyjnego i kartograficznego.

§ 2. 1. Ilekroć w uchwale jest mowa o:

- 1) uchwale - należy przez to rozumieć niniejszą uchwałę;
- 2) ustawie - należy przez to rozumieć ustawę z dnia 27 marca 2003 r. o planowaniu i zagospodarowaniu przestrzennym;

- 3) terenie - należy przez to rozumieć obszar o określonym rodzaju przeznaczenia, wyznaczony na rysunku planu liniami rozgraniczającymi;
- 4) liniach rozgraniczających - należy przez to rozumieć linie rozdzielające tereny o różnym przeznaczeniu lub różnych zasadach zagospodarowania;
- 5) nieprzekraczalnej linii zabudowy - należy przez to rozumieć linię ograniczającą obszar na którym dopuszcza się wznoszenie zabudowy, linia ta nie dotyczy tych elementów zabudowy, które są usytuowane w całości poniżej poziomu terenu oraz takich jak np. wykusze, balkony itp., nie dotyczy także takich elementów jak wejścia, schody, podesty, rampy itp.;
- 6) oznaczeniach informacyjnych - należy przez to rozumieć oznaczenia umieszczone na rysunku planu nie będące ustaleniami planu, wskazujące na istotne elementy zagospodarowania terenu wynikające z przepisów odrębnych i stanu faktycznego.

2. Pojęcia występujące w niniejszej uchwale, nie wyjaśnione w ust. 1, należy interpretować zgodnie z definicjami wynikającymi z przepisów odrębnych.

Rozdział 2. **Ustalenia ogólne.**

§ 3. W planie miejscowym nie występuje potrzeba określania:

- 1) Zasad kształtowania krajobrazu;
- 2) Granic i sposobu zagospodarowania terenów górniczych, a także obszarów szczególnego zagrożenia powodzią, obszarów osuwania się mas ziemnych;
- 3) Krajobrazów priorytetowych określonych w audycie krajobrazowym oraz w planie zagospodarowania przestrzennego województwa, będących w trakcie opracowania;
- 4) Wymagań wynikających z potrzeb kształtowania przestrzeni publicznych;
- 5) Szczegółowych zasad i warunków scalania i podziału nieruchomości;
- 6) Sposobu i terminu tymczasowego zagospodarowania, urządzania i użytkowania terenów.

§ 4. Zasady ochrony i kształtowania ładu przestrzennego:

- 1) W zakresie istniejącej zabudowy dopuszcza się zachowanie budynków i budowli:
 - a) usytuowanych w odległości mniejszej od granicy z sąsiednią działką budowlaną niż dopuszczają to przepisy odrębne, z możliwością prowadzenia w ich obrębie robót budowlanych, jednak bez możliwości pomniejszenia tej odległości,
 - b) o parametrach większych niż określone w planie, z możliwością prowadzenia w ich obrębie robót budowlanych, bez możliwości zwiększenia parametrów przekroczonych,
 - c) o funkcji, która nie jest zgodna z przeznaczeniem określonym w niniejszym planie, dla których dopuszcza się przebudowę lub remont, bez zmiany parametrów zewnętrznych tych budynków i budowli,
 - d) o geometrii dachów innej niż ustalona w planie;
- 2) Ustala się realizację zabudowy w obrębie nieprzekraczalnych linii zabudowy, zgodnie z rysunkiem planu oraz przepisami odrębnymi;
- 3) Dopuszcza się wydzielenie działek o powierzchniach innych niż określone w ustaleniach szczegółowych dla terenów w celu lokalizacji obiektów i urządzeń infrastruktury technicznej będących inwestycjami celu publicznego;
- 4) Obowiązują ustalenia szczegółowe dla poszczególnych terenów zawarte w rozdziale 3.

§ 5. Zasad ochrony dziedzictwa kulturowego i zabytków, w tym krajobrazów kulturowych oraz dóbr kultury współczesnej: teren 1UZ znajduje się w strefie ochrony ekspozycji sylwety historycznego miasta, dla której obowiązuje, nakaz ochrony przedpola ekspozycji poprzez ochronę charakterystycznych akcentów i dominant, odtwarzanie wartościowych elementów zabytkowych i historycznych sylwet panoramicznych.

§ 6. Zasady ochrony środowiska, przyrody i krajobrazu:

- 1) Obowiązuje zakaz lokalizacji przedsięwzięć mogących znacząco oddziaływać na środowisko, za wyjątkiem obiektów i urządzeń infrastruktury technicznej oraz komunikacji;
- 2) Ustala się obowiązek zachowania walorów środowiska przyrodniczego, w tym istniejącej zieleni, pojedynczych drzew i krzewów oraz ich skupisk, obowiązuje zakaz wycinania drzew, oprócz przypadków bezpośredniego zagrożenia lub kolizji z planowaną inwestycją, w tym w szczególności w przypadku przebudowy dojazdów do działek;
- 3) Przy kształtowaniu terenów biologicznie czynnych nakaz stosowania zieleni wysokiej i niskiej na wszystkich nieutwardzonych powierzchniach terenu;
- 4) Nakaz realizacji nowych zadrzewień i zakrzewień zgodnych z miejscowymi warunkami siedliskowymi w formie grup drzew i krzewów lub w szpalerach wzdłuż ciągów komunikacyjnych i granic własności;
- 5) Obowiązują ustalenia szczegółowe dla poszczególnych terenów zawarte w rozdziale 3.

§ 7. Zasady modernizacji, rozbudowy i budowy systemów komunikacji i infrastruktury technicznej:

- 1) Obsługę komunikacyjną terenu 1UZ stanowią drogi publiczne ul. Podlesie i ul. Strzelecką;
- 2) Maksymalna wysokość obiektów budowlanych, telekomunikacyjnych obiektów budowlanych i urządzeń infrastruktury technicznej nie może przekraczać 10,0 m ponad poziomem terenu;
- 3) W liniach rozgraniczających tereny dopuszcza się sytuowanie sieci infrastruktury technicznej zgodnie z przepisami odrębnymi, a także przebudowy, zmiany lokalizacji, istniejących sieci kolidujących z planowaną zabudową;
- 4) Zaopatrzenie w wodę:
 - a) obowiązuje zaopatrzenie w wodę z systemu wodociągowego,
 - b) dopuszcza się rozbudowę sieci i urządzeń wodociągowych do zaopatrzenia zabudowy w wodę, w oparciu o istniejące i projektowane sieci wodociągowe,
 - c) zapewnienie wody w warunkach kryzysowych zgodnie z wymogami obrony cywilnej,
 - d) wodę dla celów przeciwpożarowych należy zapewnić z istniejących i projektowanych sieci, uzbrojonych w hydranty lub z innych źródeł, z dopuszczeniem lokalizacji zbiorników przeciwpożarowych;
- 5) Odprowadzenie ścieków:
 - a) do kanalizacji sanitarnej zgodnie z przepisami odrębnymi,
 - b) dopuszcza się rozbudowę sieci i urządzeń kanalizacji sanitarnej;
- 6) Odprowadzenie wód opadowych i roztopowych:
 - a) w obrębie działki budowlanej lub do kanalizacji deszczowej, zgodnie z przepisami odrębnymi,
 - b) dopuszcza się budowę, rozbudowę i modernizację sieci kanalizacji deszczowej z uwzględnieniem przepisów odrębnych;
- 7) Zaopatrzenie w energię elektryczną:
 - a) dopuszcza się rozbudowę sieci i urządzeń przesyłu energii elektrycznej do zaopatrzenia zabudowy w energię elektryczną, w oparciu o istniejące i projektowane linie energetyczne średniego i niskiego napięcia,
 - b) zaopatrzenie zabudowy w energię elektryczną będzie się odbywać z istniejących i projektowanych stacji transformatorowych,
 - c) dopuszcza się realizację odnawialnych źródeł energii o mocy nie przekraczającej 500 kW, za wyjątkiem elektrowni wiatrowych i biogazowni,
 - d) dopuszcza się przebudowę sieci przesyłu energii elektrycznej,
 - e) wzdłuż elektroenergetycznych linii napowietrznych obowiązują strefy ochronne, w których występują ograniczenia dla zabudowy i zagospodarowania terenu według obowiązujących przepisów odrębnych,
 - f) dopuszcza się budowę stacji transformatorowych;

8) Zaopatrzenie w ciepło: z istniejącego systemu ciepłowniczego, przy czym dopuszcza się jego rozbudowę i przebudowę lub z indywidualnych źródeł, z zastosowaniem technologii i paliw nie przekraczających dopuszczalnych norm emisji, zgodnie z przepisami odrębnymi;

9) Zaopatrzenie w gaz:

a) ustala się zaopatrzenie z istniejącej sieci gazowej, przy czym dopuszcza się jej rozbudowę i przebudowę lub zaopatrzenie z indywidualnych źródeł, w szczególności z butli gazowych,

b) wzdłuż istniejących lub planowanych gazociągów obowiązują strefy kontrolowane o szerokości zgodnej z przepisami odrębnymi; w strefach kontrolowanych występują ograniczenia w zabudowie i zagospodarowaniu terenu, zgodnie z przepisami odrębnymi;

10) W zakresie infrastruktury telekomunikacyjnej zapotrzebowanie należy zaspokoić w oparciu o istniejącą i projektowaną sieć telekomunikacyjną;

11) W zakresie gospodarki odpadami:

a) na działkach budowlanych należy przewidzieć miejsca na pojemniki służące do czasowego gromadzenia odpadów stałych, zgodnie z przepisami techniczno - budowlanymi, z uwzględnieniem możliwości ich segregacji,

b) dopuszcza się urządzenie miejsc do czasowego składowania odpadów w formie wiat lub innych obiektów budowlanych bez określania ich gabarytów,

c) odpady komunalne należy wywozić na składowisko odpadów lub do utylizacji, zgodnie z obowiązującymi przepisami ustaw oraz uchwalonymi przepisami lokalnymi,

d) odpady inne niż komunalne należy zagospodarować zgodnie z obowiązującymi przepisami prawa, w tym w szczególności z ustawą o odpadach.

§ 8. Stawki procentowe, na podstawie których ustala się opłatę, o której mowa w art. 36 ust. 4 ustawy: w wysokości 30%.

Rozdział 3. Ustalenia szczegółowe.

§ 9. Dla terenu oznaczonego na rysunku planu symbolem: **1UZ** ustala się:

1) Przeznaczenie:

a) podstawowe - teren usług zdrowia i pomocy społecznej,

b) dopuszczalne - obiekty i urządzenia infrastruktury technicznej, drogi wewnętrzne, dojścia, dojazdy, lokalizacja zabudowy towarzyszącej w formie wiat, garaży, budynków gospodarczych, zieleni urządzonej, itp;

2) Zasady ochrony i kształtowania ładu przestrzennego:

a) dopuszcza się lokalizację budynków gospodarczych i garażowych w odległości 1,5 m lub bezpośrednio przy granicy sąsiedniej działki budowlanej z uwzględnieniem przepisów odrębnych,

b) zakaz lokalizacji obiektów tymczasowych,

c) ustala się nakaz zastosowania jednolitej kolorystyki dachów oraz elewacji na wszystkich budynkach w obrębie działki budowlanej,

d) ustala się nakaz stosowania pokrycia dachowego w kolorystyce naturalnego spieku ceramicznego o matowym wykończeniu,

e) dla nowej zabudowy ustala się obowiązek stosowania materiałów tradycyjnych tj. tynk cegła,

f) ustala się zakaz stosowania jaskrawych barw na elewacjach zabudowy,

g) ustala się nakaz zastosowania stonowanych kolorów, wybranych z tzw. gamy barw ziemi, ciepłych szarości lub beży dla elewacji na wszystkich budynkach w obrębie terenu;

3) Zasady ochrony środowiska, przyrody i krajobrazu - dopuszczalny poziom hałasu jak pod szpitale i domy opieki społecznej;

- 4) Zasady kształtowania zabudowy oraz wskaźniki zagospodarowania terenu:
- a) minimalna i maksymalna intensywność zabudowy - 0,1 - 1,5 działki budowlanej,
 - b) minimalny udział powierzchni biologicznie czynnej - 40% działki budowlanej,
 - c) powierzchnia zabudowy - do 50% powierzchni działki,
 - d) wolnostojące garaże oraz budynki gospodarcze w kolorystyce budynku mieszkalnego,
 - e) minimalna liczba miejsc do parkowania:
 - 1 stanowisko na 100 m² powierzchni usługowej,
 - minimum 0,5 miejsca na dwa miejsca noclegowe,
 - minimum 1 miejsce na 2 zatrudnionych lub,
 - minimum 0,5 miejsca na 100 m² powierzchni pokoi noclegowych,
 - minimalna liczba miejsc parkingowych dla pojazdów zaopatrzonych w kartę parkingową - 1 stanowisko na każde rozpoczęte 15 miejsc do parkowania,
 - f) realizacja miejsc do parkowania jako utwardzonych: wbudowanych lub zewnętrznych,
 - g) gabaryty obiektów:
 - wysokość zabudowy o przeznaczeniu podstawowym - nie więcej niż 12,0 m,
 - wysokość zabudowy w pierwszej linii od ul. Strzeleckiej - nie więcej niż 8,0 m dla nowej zabudowy,
 - wysokość zabudowy towarzyszącej o przeznaczeniu dopuszczalnym - nie więcej niż 8,0 m,
 - geometria dachu i jego układ dla nowych budynków oraz przebudów - dachy dwuspadowe, o kącie nachylenia głównych połaci w przedziale 35° - 45°, przy czym kąt ten nie dotyczy daszków nad wejściami, lukarnami, oknami w dachu itp.,
 - nie dopuszcza się lukarn o dachach płaskich i pulpitych zlicowanych ze ścianą frontową kondygnacji nad którą się znajdują,
 - h) minimalne powierzchnie nowo wydzielonych działek budowlanych - 2000 m²;
- 5) Obsługa komunikacyjna terenu: z ul. Podlesie i ul. Strzeleckiej.

**Rozdział 4.
Przepisy końcowe.**

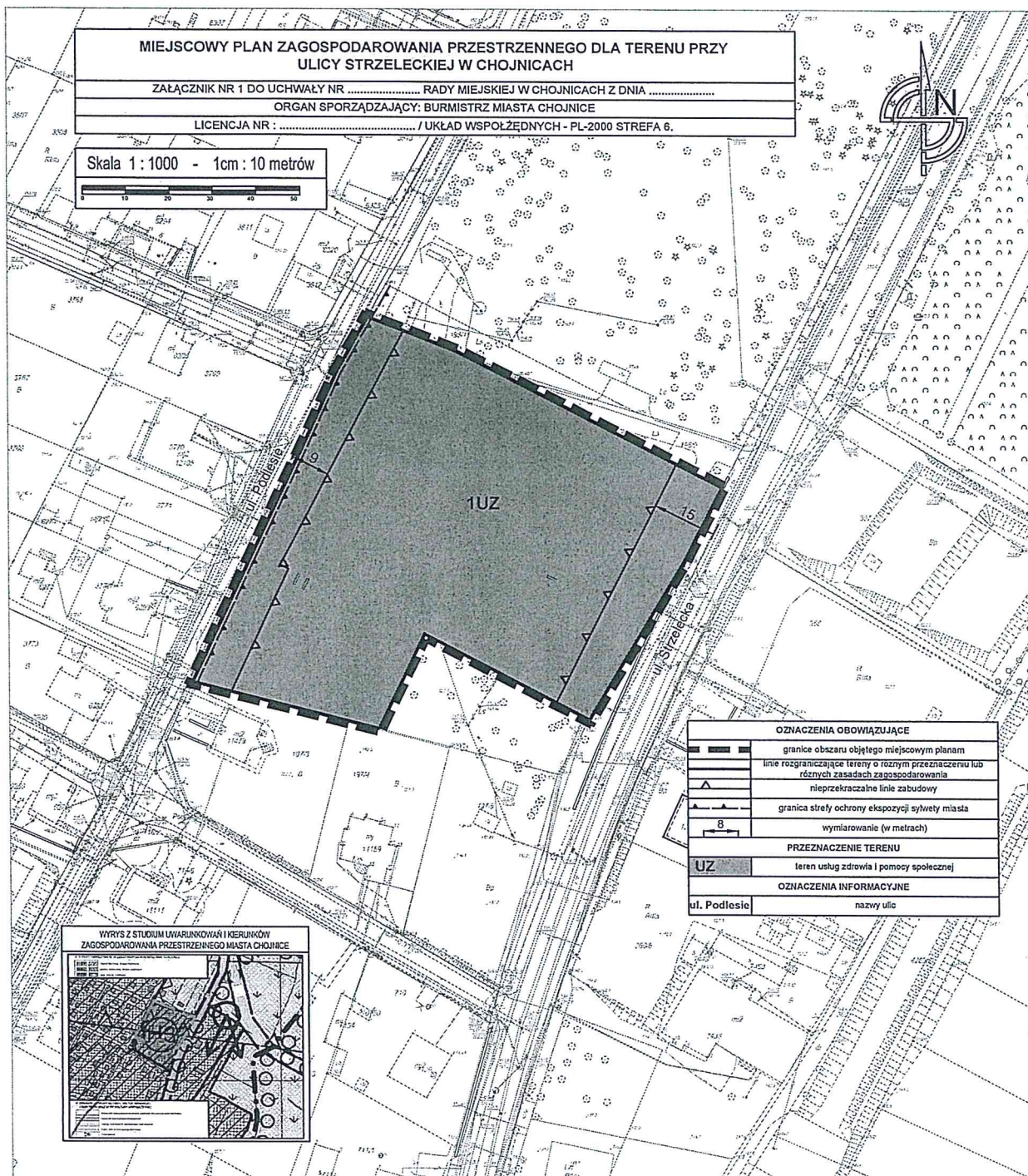
§ 10. Wykonanie niniejszej uchwały powierza się Burmistrzowi Miasta Chojnice.

§ 11. Uchwała wchodzi w życie po upływie 14 dni od dnia jej ogłoszenia w Dzienniku Urzędowym Województwa Pomorskiego.

BURMISTRZ MIASTA
CHOJNICE
Stary Rynek 1
89-600 Chojnice

Przewodniczący
Rady Miejskiej

Antoni Szlanga



**MIEJSCOWY PLAN ZAGOSPODAROWANIA PRZESTRZENNEGO DLA TERENU PRZY
ULICY STRZELECKIEJ W CHOJNICACH**

ZAŁĄCZNIK NR 1 DO UCHWAŁY NR RADY MIEJSKIEJ W CHOJNICACH Z DNIA

ORGAN SPORZĄDZAJĄCY: BURMISTRZ MIASTA CHOJNIC

LICENCJA NR : / UKŁAD WSPÓŁZĘDNYCH - PL-2000 STREFA 6.

Skala 1:1000 - 1cm:10 metrów



OZNACZENIA OBOWIĄZUJĄCE	
	granice obszaru objętego miejscowym planem
	linie rozgraniczające tereny o różnym przeznaczeniu lub różnych zasadach zagospodarowania
	nieprzekraczalne linie zabudowy
	granica strefy ochrony ekspozycji sylwetki miasta
	wymiarowanie (w metrach)
	8
PRZEZNACZENIE TERENU	
	UZ teren usług zdrowia i pomocy społecznej
OZNACZENIA INFORMACYJNE	
	ul. Podlesie nazwy ulic



Załącznik Nr 2 do uchwały Nr LXII/.../24
Rady Miejskiej w Chojnicach
z dnia 29 stycznia 2024 r.

**Rozstrzygnięcie o sposobie rozpatrzenia uwag do projektu miejscowego planu zagospodarowania
przestrzennego terenu przy ulicy Strzeleckiej w Chojnicach.**

W okresie wyłożenia projektu planu wraz z prognozą oddziaływania na środowisko do publicznego wglądu w dniach od 23 października 2023 r. do 28 listopada 2023 r. (z wyjątkiem sobót, niedziel i świąt) oraz w terminie 16 dni po tym okresie, tj. do dnia 14 grudnia 2023 r. nie wniesiono żadnych uwag.

Przewodniczący
Rady Miejskiej

Antoni Szlanga

Załącznik Nr 3 do uchwały Nr LXII/.../24
Rady Miejskiej w Chojnicach
z dnia 29 stycznia 2024 r.

Rozstrzygnięcie o sposobie realizacji zapisanych w planie inwestycji z zakresu infrastruktury technicznej, które należą do zadań własnych gminy oraz zasadach ich finansowania do projektu miejscowego planu zagospodarowania przestrzennego terenu przy ulicy Strzeleckiej w Chojnicach.

Realizacja zamierzeń inwestycyjnych określonych w projekcie miejscowego planu nie wymaga ponoszenia kosztów z budżetu gminy na wykonanie inwestycji z zakresu infrastruktury technicznej, które należą do zadań własnych gminy.

Przewodniczący
Rady Miejskiej

Antoni Szlanga

Załącznik Nr 4 do uchwały Nr LXII/.../24

Rady Miejskiej w Chojnicach

z dnia 29 stycznia 2024 r.

Zalacznik4.gml

_ Dane przestrzenne, o których mowa w art. 67a ust. 3 i 5 ustawy z dnia 27 marca 2003 r. o planowaniu i zagospodarowaniu przestrzennym (j.t. Dz.U. z 2023 r. poz. 977 ze zm.) ujawnione zostaną po kliknięciu w ikonę

Uzasadnienie

Na podstawie art. 15. ust 1. Ustawy o planowaniu i zagospodarowaniu przestrzennym (t.j. Dz. U. z 2023 r. poz. 977 ze zm.) dla projektu planu zagospodarowania przestrzennego terenu przy ulicy Strzeleckiej w Chojnicach, określa się:

Podstawa prawna		Sposób realizacji
<p>Art. 15 ust. 1 pkt 1 ustawy o planowaniu i zagospodarowaniu w przestrzennym (t.j. Dz. U. z 2023 r. poz. 977 ze zm.)</p>	<p>Art. 1 ust 2., w związku z art.15 ust 1 pkt 1</p>	<p>Wymagania ładu przestrzennego, w tym urbanistyki i architektury.</p>
	<p>Walory architektoniczne i krajobrazowe.</p>	<p>Obecnie w obszarze opracowania znajdują się dwa hospicja. W wyniku realizacji zapisów planu zostały wprowadzone ustalenia dotyczące terenu usług zdrowia i pomocy społecznej - IUZ - dopuszczono wysokość zabudowy: nie więcej niż 12,0 m. Zatem zainwestowanie nie wpłynie znacząco negatywnie na walory krajobrazu, zarówno w granicach terenów objętych opracowaniem jak i na terenach sąsiednich.</p>
	<p>Wymagania ochrony środowiska, w tym gospodarowania wodami i ochrony gruntów rolnych i leśnych.</p>	<p>W planie ustalono zasady zagospodarowania i warunki zabudowy odnosząc się priorytetowo do zagadnień ochrony środowiska przyrodniczego. Dla terenów oznaczonych symbolem IUZ zakazano lokalizacji zakładów o zwiększonym lub dużym ryzyku powstawania awarii.</p> <p>Obszar objęty projektem mpzp nie znajduje się w obszarze Natura 2000 oraz w obszarach objętych formami ochrony przyrody, o których mowa w art. 6 ust. 1 pkt 1 - 5, 8 i 9 ustawy z dnia 16 kwietnia 2004 r. o ochronie przyrody (t. j. Dz. U. z 2023 r. poz. 1336 ze zm.) lub w otulinach form ochrony przyrody, o których mowa w art. 6 ust. 1 pkt 1 - 3 tejże ustawy.</p> <p>W obszarze opracowanie nie występują obiekty związane z gospodarką wodną.</p> <p>W celu ochrony wód powierzchniowych i podziemnych plan określa warunki</p>

		<p>zaopatrzenia w wodę z istniejącej sieci wodociągowej, warunki w zakresie odprowadzania ścieków do miejskiej sieci kanalizacji sanitarnej, a także warunki odprowadzania wód opadowych i roztopowych - zagospodarowanie wód w granicach działki z dopuszczeniem do odprowadzenia do sieci kanalizacji deszczowej.</p> <p>Na obszarze objętym planem nie występują tereny związane z ochroną gruntów rolnych i leśnych, jednakże zgodnie z art. 10a ustawy z dnia 3 lutego 1995 r. o ochronie gruntów rolnych i leśnych Przepisów rozdziału 2 nie stosuje się do gruntów rolnych położonych w granicach administracyjnych miast.</p>
	Wymagania ochrony dziedzictwa kulturowego i zabytków oraz dóbr kultury współczesnej.	Nie ustala się z uwagi na brak występowania obiektów zabytkowych i stref ochrony archeologicznej.
	Wymagania ochrony zdrowia oraz bezpieczeństwa ludzi i mienia, a także potrzeby osób niepełnosprawnych.	W granicach opracowanie nie występują obiekty oraz tereny będące potencjalnym zagrożeniem dla bezpieczeństwa ludzi i mienia. Wymagania potrzeb osób niepełnosprawnych winny być zapewnione poprzez takie projektowanie obiektów które zmierzało będzie do eliminacji barier architektonicznych w projektowanych obiektach.
	Walory ekonomiczne przestrzeni.	Walorami ekonomicznymi przestrzeni obszaru opracowania planu są: położenie oraz istniejąca infrastruktura. Za projektowanym przeznaczeniem przemawiają powyższe czynniki. Położenie - w granicach administracyjnych miasta w sąsiedztwie terenów zabudowy z dostępem komunikacyjnym do dróg publicznych. Istniejąca infrastruktura - sąsiedztwo oraz występowanie bezpośrednio w terenie infrastruktury technicznej niezbędnej do obsługi terenów. Teren zabudowany - możliwość racjonalnego, zgodnego z zasadą zrównoważonego rozwoju, zagospodarowania terenu.
	Prawo własności.	Przyjęte w planie miejscowym rozwiązania nie będą miały wpływu na nieruchomości sąsiednie oraz nie ograniczają prawa własności.
	Potrzeby obronności i bezpieczeństwa państwa.	Nie występuje potrzeba określania w planie miejscowym.
	Potrzeby interesu publicznego.	Zagospodarowanie przestrzenne i zasady jego realizacji ustalone w planie dostosowane są do uwarunkowań przyrodniczych. W wyniku realizacji planu nastąpi podniesienie standardów życia, z zachowaniem najwartościowszych elementów krajobrazu.
	Potrzeby w zakresie rozwoju infrastruktury technicznej, w szczególności sieci szerokopasmowych.	W planie ustalono ogólne zasady modernizacji, rozbudowy i budowy systemów infrastruktury technicznej, w tym pełną obsługę istniejącego i nowego zainwestowania w oparciu o miejskie systemy infrastruktury technicznej. Działania inwestycyjne ograniczą się do realizacji infrastruktury towarzyszącej, niezbędnej do obsługi terenów zabudowy usług zdrowia i pomocy społecznej (komunikacja oraz zaopatrzenie w media).
	Zapewnienie udziału społeczeństwa w pracach nad studium uwarunkowań i kierunków zagospodarowania przestrzennego gminy, miejscowym planem	Zapewnienie udziału w pracach nad projektem planu miejscowego zostało zrealizowane poprzez wypełnienie ustawowego obowiązku o którym mowa w art. 17 pkt 1 ustawy z dnia 27 marca 2003 r. o planowaniu i zagospodarowaniu

	zagospodarowania przestrzennego oraz planem zagospodarowania przestrzennego województwa, w tym przy użyciu środków komunikacji elektronicznej.	przestrzennym (t.j. Dz. U. z 2023 r. poz. 977 ze zm.), dnia 4 sierpnia 2022 r. ogłoszono w prasie, zamieszczono na stronie internetowej miasta Chojnice oraz na tablicy ogłoszeń w Urzędzie Miasta Chojnice, obwieszczenie/ogłoszenie o przystąpieniu do sporządzenia miejscowego planu zagospodarowania przestrzennego wraz z informacją o możliwości składania wniosków do planu w siedzibie Urzędu Miasta Chojnice, w terminie 21 dni od daty publikacji ogłoszenia. Ponadto udział społeczeństwa zostanie zapewniony w trakcie wyłożenia projektu planu miejscowego do publicznego wglądu.
	Zachowanie jawności i przejrzystości procedur planistycznych.	Zachowanie jawności i przejrzystości procedur planistycznych następuje poprzez wypełnienie wymagań nałożonych na organ sporządzający projekt planu miejscowego w ustawie z dnia 27 marca 2003 r., o planowaniu i zagospodarowaniu przestrzennym.
	Potrzebę zapewnienia odpowiedniej ilości i jakości wody, do celów zaopatrzenia ludności.	Planowana inwestycja zostanie zaopatrzona w odpowiednią ilość i jakość wody z gminnego systemu wodociągowego.
Art. 1 ust 3, w związku z art.15 ust 1 pkt 1	Ustalając przeznaczenie terenu lub określając potencjalny sposób zagospodarowania i korzystania z terenu, organ waży interes publiczny i interesy prywatne, w tym zgłaszane w postaci wniosków i uwag, zmierzające do ochrony istniejącego stanu zagospodarowania terenu, jak i zmian w zakresie jego zagospodarowania, a także analizy ekonomiczne, środowiskowe i społeczne.	Przeznaczenie terenu oraz sposób jego zagospodarowania został wykonany w sposób zgodny z obowiązującym studium uwarunkowań i kierunków zagospodarowania przestrzennego.
Art. 1 ust 4., w związku z art.15 ust 1 pkt 1	Kształtowanie struktur przestrzennych przy uwzględnieniu dążenia do minimalizowania transportochłonności układu przestrzennego.	Lokalizacja inwestycji została wskazana w sposób minimalizujący transportochłonność układu przestrzennego.
	Lokalizowanie nowej zabudowy mieszkaniowej w sposób umożliwiający mieszkańcom maksymalne wykorzystanie publicznego transportu zbiorowego jako podstawowego środka transportu.	Planowana zabudowa zlokalizowana jest w przy ulicy Strzeleckiej, w północnej części miasta Chojnice. W sąsiedztwie obszaru objętego planem, zlokalizowane są przystanki komunikacji miejskiej.
	Zapewnianie rozwiązań przestrzennych, ułatwiających przemieszczanie się pieszych i rowerzystów.	Nie występuje potrzeba określania w planie miejscowym.
	Dążenie do planowania i lokalizowania nowej zabudowy: a) na obszarach o w pełni wykształconej zwartej strukturze funkcjonalno - przestrzennej, w granicach jednostki osadniczej w rozumieniu art. 2 pkt 1 ustawy z dnia 29 sierpnia 2003 r. o urzędowych nazwach miejscowości i obiektów fizjograficznych (Dz. U. z 2019 r. poz. 1443), w szczególności poprzez uzupełnianie istniejącej zabudowy, b) na terenach położonych na obszarach innych niż wymienione w lit. a, wyłącznie w sytuacji braku dostatecznej ilości terenów przeznaczonych pod dany rodzaj zabudowy	Lokalizacja inwestycji następuje w jednostce osadniczej w rozumieniu art. 2 pkt 1 ustawy z dnia 29 sierpnia 2003 r. o urzędowych nazwach miejscowości i obiektów fizjograficznych (Dz. U. z 2019 r. poz. 1443).

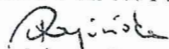
		położonych na obszarach, o których mowa w lit. a; przy czym w pierwszej kolejności na obszarach w najwyższym stopniu przygotowanych do zabudowy, przez co rozumie się obszary charakteryzujące się najlepszym dostępem do sieci komunikacyjnej oraz najlepszym stopniem wyposażenia w sieci wodociągowe, kanalizacyjne, elektroenergetyczne, gazowe, ciepłownicze oraz sieci i urządzenia telekomunikacyjne, adekwatnych dla nowej, planowanej zabudowy.	
Art. 15 ust. 1 pkt 2 i 3 ustawy o planowaniu i zagospodarowaniu przestrzennym (t.j. Dz. U. z 2023 r. poz. 977 ze zm.)	Pkt 2	<p>Analiza zmian w zagospodarowaniu przestrzennym gminy, o której mowa w art. 32., ust. 1 ustawy z dnia 27 marca 2003 r., o planowaniu i zagospodarowaniu przestrzennym została sporządzona przez Burmistrza Miasta Chojnice w 2018 r. Zgodnie z art. 32., ust 2, Burmistrz Miasta Chojnice przekazał Radzie Miejskiej w Chojnicach wyniki analizy. Rada Miejska w Chojnicach podjęła uchwałę w sprawie aktualności planów miejscowych i studium gminy:</p> <p>-Uchwała Nr XLVIII/571/18 Rady Miejskiej w Chojnicach z dnia 1 października 2018 r. sprawie aktualności Stadium uwarunkowań i kierunków zagospodarowania przestrzennego oraz planów miejscowych w mieście Chojnice.</p> <p>Część terenu opracowania planu miejscowego znajduje się w granicach obowiązującego miejscowego planu zagospodarowania przestrzennego który został uznany za aktualny. Wieloletni program sporządzania planów miejscowych zakłada konieczność opracowania nowych planów oraz zmian w planach obowiązujących sukcesywnie w miarę składania wniosków i oceny ich pilności, społecznego lub ekonomicznego znaczenia, ale niepowodujących istotnych korekt w zakresie ustalonych funkcji.</p> <p>Uznaje się, iż zmiana planu miejscowego jest zgodna z analizą zmian w zagospodarowaniu przestrzennym Miasta Chojnice.</p>	
	Pkt 3	Wpływ na finanse publiczne oraz budżet miasta zostały określone w Prognozie skutków finansowych sporządzonej do miejscowego planu zagospodarowania przestrzennego.	

Przewodniczący Rady Miejskiej

Antoni Szlanga

Opinia prawna

Projekt uchwały odpowiada przepisom prawa. Nie mam uwag.

RADCA PRAWNY

 mgr Magdalena Rogińska
 BD-1393

-projekt-

UCHWAŁA NR LXII/.../24
RADY MIEJSKIEJ W CHOJNICACH
z dnia 29 stycznia 2024 r.

w sprawie przystąpienia Gminy Miejskiej Chojnice do Związku Miast Polskich.

Na podstawie art. 18 ust. 2 pkt 12, w związku z art. 84 ustawy z dnia 8 marca 1990 r. o samorządzie gminnym (t.j. Dz.U. z 2023 r. poz. 40, 572, 1463 i 1688), uchwala się, co następuje:

§ 1. Gmina Miejska Chojnice przystępuje do Związku Miast Polskich z siedzibą w Poznaniu, zarejestrowanego w Krajowym Rejestrze Sądowym pod numerem 0000069153.

§ 2. Gminę Miejską Chojnice będzie reprezentował w Związku Miast Polskich Burmistrz Miasta Chojnice.

§ 3. Źródłem pokrycia zobowiązania wynikającego ze składek członkowskich będą środki finansowe pochodzące z budżetu Gminy Miejskiej Chojnice.

§ 4. Wykonanie uchwały powierza się Burmistrzowi Miasta Chojnice.

§ 5. Uchwała wchodzi w życie z dniem podjęcia.

BURMISTRZ MIASTA
CHOJNICE
Stary Rynek 1
89-600 Chojnice

Przewodniczący
Rady Miejskiej

Antoni Szlanga

UZASADNIENIE

Związek Miast Polskich to najstarsza polska organizacja samorządowa o tradycji sięgającej czasów II Rzeczypospolitej. Posiada bogate tradycje międzywojenne. W latach 1917-1939 Związek aktywnie działał na polu lobbingu legislacyjnego oraz promocji gospodarczej i kulturalnej miast. Po drugiej wojnie światowej działalność Związku Miast Polskich została uniemożliwiona. W styczniu 1991 r. w Poznaniu, statutowej siedzibie Związku, odbył się jego Kongres Restytucyjny.

Związek Miast Polskich jest także największą tego typu organizacją w Polsce, skupiającą na dzień 31 grudnia 2023 r. 355 miast, w których mieszka ponad 78% miejskiej ludności kraju. Jest stowarzyszeniem miast, mającym na celu promocję idei samorządu terytorialnego, umożliwienie wymiany doświadczeń oraz dostarczenie miastom członkowskim wsparcia eksperckiego i merytorycznego z zakresu m.in. ekspertyz prawnych, sondaży i badań ankietowych, czy monitorowania ilości i jakości świadczonych usług publicznych. Działania te umożliwiają analizę potencjału rozwojowego gmin miejskich i budowanie na tej podstawie ich strategii rozwoju.

Dzięki udziałowi przedstawicieli Związku w pracach Komisji Wspólnej Rządu i Samorządu Terytorialnego, komisjach sejmowych i senackich, ich zespołach roboczych oraz w innych opiniotwórczych instytucjach, Związek Miast Polskich prowadzi skuteczny lobbing legislacyjny na rzecz korzystnych i przeciwko niekorzystnym dla miast rozwiązaniom prawnym.

Samodzielnie, jak i przy współpracy z wieloma podmiotami publicznymi i prywatnymi, Związek Miast Polskich skutecznie wspiera polskie miasta w działaniach na rzecz ich rozwoju społeczno-gospodarczego oraz upowszechnia dobre praktyki nowoczesnego i innowacyjnego zarządzania samorządowymi wspólnotami mieszkańców.

Uchwałą nr 5/2014 XXXV, Zgromadzenie Ogólne Związku Miast Polskich w Zabrzu

uchwaliło składkę członkowską w ZMP w wysokości 0,30 zł od mieszkańca miasta rocznie. Wysokość składki podlega w następnych latach waloryzacji w stosunku do roku poprzedniego o przewidywany wskaźnik inflacji, przyjmowany w projekcie budżetu państwa na rok następny. Jeżeli wskaźnik w danym roku będzie ujemny, wysokość składki pozostaje na poziomie z roku poprzedniego. Miastom, w zależności od liczby mieszkańców, przysługują ulgi. Skutkiem finansowym dla budżetu Gminy Miejskiej Chojnice będzie zabezpieczenie kwoty w wysokości ok. 14 000,00 zł w 2024 r., po przyjęciu samorządu przez ZMP.

Zgodnie z § 17 ust. 3 Statutu Związku Miast Polskich przedstawiciela miasta w Zgromadzeniu Ogólnym Związku deleguje rada miasta. Może ona wskazać dowolną osobę. Jeśli w uchwale wskazana jest osoba burmistrza, który jest prawnym reprezentantem miasta, albo przewodniczącego rady, nie ma potrzeby dokonywania zmian w takiej uchwale, bowiem automatycznie delegatem zostanie każda kolejna osoba, pełniąca daną funkcję.

Obecność Gminy Miejskiej Chojnice w Związku Miast Polskich przyczyni się do zwiększenia potencjału instytucjonalnego miasta do skutecznego wdrażania lokalnej polityki rozwoju.

Opinia prawna

Projekt uchwały odpowiada przepisom prawa. Nie mam uwag.

RADCA PRAWNY
Reginska
mgr Magdalena Reginska
BD-1393

STATUT ZWIĄZKU MIAST POLSKICH

przyjęty 19 stycznia 1991 roku
przez Kongres Restytucyjny w Poznaniu



ze zmianami wprowadzonymi
przez Nadzwyczajne Zgromadzenie Ogólne w Warszawie 18 kwietnia 1991 roku
przez Zgromadzenie Ogólne w Golubiu-Dobrzyniu 17 stycznia 1992 roku
przez Zgromadzenie Ogólne w Baranowie Sandomierskim 5 lutego 1993 roku
przez Zgromadzenie Ogólne w Pile 11 października 1996 roku
przez Zgromadzenie Ogólne w Lublinie 21 października 1999 roku
przez Zgromadzenie Ogólne w Łodzi 25 marca 2004 roku
przez Zgromadzenie Ogólne w Poznaniu 8 marca 2007 roku
przez Zgromadzenie Ogólne w Poznaniu 3 marca 2011 roku
przez Zgromadzenie Ogólne w Poznaniu 5 marca 2015 roku
przez Zgromadzenie Ogólne w Dąbrowie Górniczej 3 marca 2016 roku
przez Zgromadzenie Ogólne w Warszawie 15 grudnia 2017 roku
przez Zgromadzenie Ogólne w Żywcu 1 marca 2018 roku
i przez Zgromadzenie Ogólne w Poznaniu 5 marca 2019

I. ZADANIA ZWIĄZKU

§ 1.

1. Związek Miast Polskich, zwany dalej Związkiem, jest stowarzyszeniem miast, mającym na celu wspieranie idei samorządu terytorialnego oraz dążenie do gospodarczego i społeczno-kulturalnego rozwoju miast polskich poprzez:

- 1) reprezentowanie miast we wszystkich wspólnych sprawach na forum ogólnopolskim i międzynarodowym,
 - 2) inicjowanie i opiniowanie projektów aktów prawnych, dotyczących samorządów terytorialnych,
 - 3) propagowanie i organizowanie wymiany doświadczeń w zakresie wykonywanych przez miasta zadań publicznych, z wykorzystaniem doświadczeń samorządów polskich i zagranicznych;
 - 4) inspirowanie i podejmowanie wspólnych inicjatyw gospodarczych oraz projektów, mających wpływ na rozwój i bogacenie się miast polskich,
 - 5) inspirowanie i podejmowanie wspólnych inicjatyw służących społeczno-kulturalnemu rozwojowi miast, nawiązywaniu przez nie korzystnych kontaktów zagranicznych i współpracy międzynarodowej, oraz wymiany naukowej i kulturalnej,
 - 6) prowadzenie pracy programowej, informacyjnej, konsultacyjnej i szkoleniowej, mającej na celu wspólne rozwiązywanie problemów w zakresie poszczególnych dziedzin działalności samorządu miejskiego,
 - 7) prowadzenie działalności wydawniczej, szkoleniowej i promocyjnej, dotyczącej problematyki Związku i jego członków.
 - 8) promocję wdrażania wysokich standardów merytorycznych i etycznych w zarządzaniu sprawami publicznymi,
 - 9) propagowanie współpracy samorządu z mieszkańcami, organizacjami pozarządowymi, przedsiębiorcami i sektorem nauki,
 - 10) reprezentowanie wspólnych interesów miast jako pracodawców.
2. Związek wykonuje swoje zadania przy pomocy Biura Związku.

§2.

W zakresie celów wymienionych w § 1 Związek reprezentuje interesy zbiorowe miast zrzeszonych wobec organów władzy publicznej i podejmuje się obrony tych interesów. Związek może bronić interesów innych miast na ich wniosek.

II. OSOBOWOŚĆ PRAWNA

§3.

Związek Miast Polskich jest stowarzyszeniem gmin w rozumieniu przepisów ustawy z dnia 8 marca 1990 roku o samorządzie gminnym.

§4.

Związek wykonuje swoje zadania w imieniu własnym i na własną odpowiedzialność.

§5.

1. Oświadczenia woli oraz wszelkie dokumenty, na mocy których Związek zaciąga zobowiązania materialne wobec osób trzecich, muszą zawierać podpisy prezesa (lub jego zastępcy) i członka Zarządu.

2. Zarząd może udzielić dyrektorowi Biura lub jego zastępcom pełnomocnictwa do składania oświadczeń woli jednoosobowo.

3. *(uchylony)*

4. Jeżeli czynność prawna może spowodować powstanie zobowiązań pieniężnych, do jej skuteczności potrzebna jest kontrasygnata głównego księgowego lub osoby przez niego upoważnionej.

5. Zarząd Związku może określić w pełnomocnictwie, o którym mowa w § 5 ust. 2, wysokość kwoty, od której wymagana jest kontrasygnata, o której mowa w ust. 4.

§6.

Siedzibą Związku jest Poznań. Terenem działania Związku jest obszar Rzeczypospolitej Polskiej.

§7.

Związek posługuje się okrągłą pieczęcią, zawierającą pośrodku herby miast: Gniezna, Krakowa, Warszawy i Poznania, z napisem w otoku: "Związek Miast Polskich".

III. CZŁONKOSTWO ZWIĄZKU

§8.

1. Członkami Związku mogą być miasta polskie.
2. Członków Związku przyjmuje Zarząd. Warunkiem członkostwa jest podjęcie przez radę miejską uchwały o przystąpieniu miasta do Związku.

§9.

Członkowie Związku zobowiązani są do płacenia składek na rzecz Związku i popierania jego działalności.

§10.

Członkowie Związku mają prawo korzystać z usług Związku, jego urządzeń i przedsiębiorstw, brać udział w pracach organów Związku, w wyborach do tych organów oraz delegować swoich przedstawicieli do prac w komisjach Związku.

§11.

1. Utrata członkostwa Związku następuje poprzez:
 - 1) wystąpienie ze Związku na mocy uchwały rady miejskiej;
 - 2) likwidację miasta,
 - 3) pozbawienie członkostwa w Związku na mocy uchwały Zarządu Związku w przypadku zalegania z opłatą składek członkowskich przez co najmniej rok; przysługuje przy tym prawo odwołania się do Zgromadzenia Ogólnego Związku.
2. W przypadku wystąpienia ze Związku lub likwidacji miasta utrata członkostwa następuje automatycznie; fakt ten potwierdza uchwała Zarządu Związku o charakterze deklaracyjnym.

IV. FUNDUSZE ZWIĄZKU

§12.

Fundusze Związku tworzy się:

- 1) ze składek członkowskich i innych opłat, o których mowa w § 18 pkt. 5,
- 2) z opłat pobieranych od członków Związku za jego czynności dokonywane w interesie i na zlecenie danego członka Związku, stanowiących zwrot wyłożonych kosztów,
- 3) *(uchylony)*

- 4) z dotacji (grantów),
- 5) z darowizn i zapisów na rzecz Związku,
- 6) z pożyczek oraz emisji obligacji.

§13.

Związek prowadzi gospodarkę finansową na podstawie rocznych budżetów (planów finansowych), dostosowanych pod względem okresu czasu do budżetów miast.

§14.

1. Składki członkowskie ustala się w wysokości proporcjonalnej do liczby mieszkańców miasta - członka Związku, według danych GUS, na koniec czerwca poprzedniego roku. Wysokość składek członkowskich i termin ich płatności, proponowane przez Zarząd, uchwała Zgromadzenie Ogólne.

2. W przypadku nieopublikowania przez GUS danych, o których mowa w ust.1, składka obliczana jest na podstawie ostatnich opublikowanych danych.

V. ORGANY ZWIĄZKU

§15.

Organami Związku są: Zgromadzenie Ogólne, Zarząd i Komisja Rewizyjna.

§16.

Zgromadzenie Ogólne jest organem stanowiącym i kontrolnym Związku.

§17.

1. W Zgromadzeniu Ogólnym w głosowaniu w sprawach dotyczących wyboru władz i uchwalania budżetu każde miasto dysponuje liczbą głosów zależną od liczby mieszkańców według następującej zasady:

- | | |
|--|------------|
| 1) miasta o liczbie mieszkańców powyżej 1.000 tys. | - 4 głosy, |
| 2) miasta o liczbie mieszkańców od 500 do 1.000 tys. | - 3 głosy, |
| 3) miasta o liczbie mieszkańców od 100 do 500 tys. | - 2 głosy, |
| 4) miasta o liczbie mieszkańców poniżej 100 tys. | - 1 głos. |

2. We wszystkich pozostałych sprawach każdemu miastu przysługuje 1 głos.

3. W skład Zgromadzenia Ogólnego wchodzi osoby delegowane odpowiednimi uchwałami przez rady miast, które przystąpiły do Związku.

4. Delegat miasta do Zgromadzenia Ogólnego Związku może w przypadku zaistnienia okoliczności uniemożliwiających mu udział w obradach jednorazowo delegować swego zastępcę. Uczestniczy on w Zgromadzeniu bez biernego prawa wyborczego.

5. Miasta należące do Związku mają prawo delegowania do Zgromadzenia Ogólnego po jednym przedstawicielu. W Zgromadzeniu Ogólnym mogą na swój koszt uczestniczyć także obserwatorzy z poszczególnych miast.

§18.

Zgromadzenie Ogólne jest najwyższą władzą Związku. Do wyłącznych kompetencji Zgromadzenia Ogólnego należy:

- 1) kształtowanie działalności programowej Związku,
- 2) uchwalanie Statutu Związku, regulaminu obrad Zgromadzenia Ogólnego, ordynacji wyborczej i dokonywanie w nich zmian,
- 3) wybór i odwoływanie prezesa Związku, Zarządu lub poszczególnych jego członków oraz Komisji Rewizyjnej,

- 4) uchwalanie budżetu Związku,
- 5) uchwalanie wysokości i terminów płatności składek członkowskich i opłat od członków,
- 6) przyjmowanie sprawozdań Prezesa z działalności Zarządu i rocznego bilansu finansowego, zaopiniowanego przez Komisję Rewizyjną,
- 7) ustalanie wysokości diet za udział w posiedzeniach i zasad zwrotu kosztów podróży dla członków Zarządu i komisji,
- 8) nabywanie i zbywanie nieruchomości, zaciąganie pożyczek oraz emitowanie obligacji; kompetencje te - do wysokości określonej przez Zgromadzenie - mogą być przekazane Zarządowi,
- 9) *(uchylony)*
- 10) rozpatrywanie odwołań w sprawie pozbawienia członkostwa w Związku,
- 11) likwidacja Związku.

§19.

1. Posiedzenie zwyczajne Zgromadzenia Ogólnego zwołuje prezes Związku co najmniej raz do roku. Termin, miejsce i propozycje porządku obrad ustala Zarząd.

2. Posiedzenie Zgromadzenia Ogólnego otwiera prezes Związku, po czym następuje wybór prezydium Zgromadzenia.

§20.

Nadzwyczajne posiedzenie Zgromadzenia Ogólnego zwołuje prezes Związku na wniosek co najmniej 1/10 członków Związku, zawierający proponowany porządek obrad.

§21.

1. Zaproszenia na posiedzenie Zgromadzenia Ogólnego dostarczane są najpóźniej na 2 miesiące przed posiedzeniem zwyczajnym i 1 miesiąc przed posiedzeniem nadzwyczajnym. Do zaproszenia powinny być dołączone: proponowany porządek obrad i materiały dotyczące tego porządku. O miejscu, terminie i porządku obrad Zgromadzenia należy jednocześnie opublikować ogłoszenie w dzienniku ustalonym przez Zarząd.

2. Na wniosek co najmniej 15 członków Związku, zgłoszony przynajmniej na 1 miesiąc przed terminem Zgromadzenia, Zarząd uzupełnia porządek obrad i dodatkowo powiadamia o tym członków.

3. Na uzasadniony wniosek miasta - członka Związku, zgłoszony przynajmniej przed terminem Zgromadzenia, Zarząd Związku może uzupełnić porządek obrad Zgromadzenia; o uzupełnieniu tym Zarząd powiadamia dodatkowo wszystkich członków Związku.

4. Wnioski o uzupełnienie porządku obrad Zgromadzenia, zgłoszone w późniejszym terminie, jak również podczas obrad Zgromadzenia Ogólnego, wymagają pisemnego poparcia przynajmniej 10 % obecnych na Zgromadzeniu delegatów.

§22.

1. Zgromadzenie Ogólne zwołane prawidłowo jest ważne w przypadku udziału w nim przedstawicieli przynajmniej połowy miast należących do Związku.

2. Dla uchwalenia likwidacji Związku wymagana jest obecność przedstawicieli co najmniej 2/3 liczby członków Związku.

3. Uchwały zapadają zwykłą większością głosów, z wyjątkiem:

- 1) zmiany Statutu Związku, do czego wymagana jest bezwzględna większość głosów,
- 2) likwidacji Związku, do której wymagana jest większość 2/3 głosów, z zachowaniem warunku z ustępu 2,

3) *(uchylony)*

4) wyboru i odwołania Prezesa Związku oraz członków Zarządu, który to wybór następuje bezwzględnie większością ważnie oddanych głosów; wniosek o odwołanie przed upływem kadencji winien być złożony na piśmie, w trybie przewidzianym w § 21 ust. 4.

§23.

1. Zarząd Związku składa się z 16 do 30 członków wybieranych przez Zgromadzenie Ogólne w bezpośrednich i tajnych wyborach na okres pięcioletniej kadencji spośród członków Zgromadzenia.

2. Skład Zarządu odzwierciedla proporcje przynależności delegatów miast do Zgromadzenia Ogólnego do ugrupowań politycznych i delegatów bezpartyjnych.

3. Kadencję Zarządu kończy sprawozdanie Komisji Rewizyjnej i złożony przez nią wniosek o udzielenie ustępującemu Zarządowi absolutorium. Absolutoryjno-wyborcze posiedzenie Zgromadzenia Ogólnego powinno się odbyć w ciągu 3 miesięcy po rozpoczęciu nowej kadencji organów miast.

4. Szczegółowy tryb wyboru Zarządu, z uwzględnieniem zasady, o której mowa w ust. 2, określa ordynacja wyborcza, o której mowa w § 18 pkt 2 i § 29 pkt 5 Statutu.

§24.

1. Zarządowi przewodniczy prezes Związku, wybierany przez Zgromadzenie Ogólne.

2. Stałych zastępców prezesa w liczbie 1 do 3 oraz sekretarza i skarbnika wybiera Zarząd spośród swoich członków.

3. Zakres czynności dla zastępców prezesa, skarbnika i sekretarza określa Zarząd na wniosek prezesa.

§25.

Po zakończeniu kadencji organów miast Zarząd działa do czasu ukonstytuowania się nowego Zarządu.

§26.

1. Utrata mandatu członka Zarządu następuje na skutek:

1) zrzeczenia się mandatu,

2) utraty mandatu członka Zgromadzenia Ogólnego w trakcie kadencji.

2. Utrata mandatu członka Zarządu powoduje zwolnienie z czynności i funkcji, które pełnił on w związku z członkostwem w Zarządzie.

3. Udział osób delegowanych przez Zarząd spoza swego składu do reprezentowania Związku kończy się:

1) na podstawie odpowiedniej uchwały Zarządu,

2) z powodu zrzeczenia się funkcji przez osobę delegowaną,

3) na skutek utraty mandatu w organie miasta lub rozwiązania stosunku pracy z miastem, stanowiącego podstawę delegowania.

§27.

W przypadku zmniejszenia się liczby członków Zarządu Zgromadzenie Ogólne dokonuje na najbliższym posiedzeniu wyborów uzupełniających. Gdy jednak liczba członków Zarządu zmniejszy się o ponad 50 % składu, powinno być zwołane posiedzenie nadzwyczajne Zgromadzenia Ogólnego dla dokonania wyborów uzupełniających.

§28.

Członkowie Zarządu i komisji przez Zarząd powoływanych pełnią swe funkcje honorowo. Pobierają oni jedynie diety za udział w posiedzeniach w wysokości ustalonej przez Zgromadzenie Ogólne oraz zwrot kosztów podróży.

§29.

Do kompetencji Zarządu należy:

- 1) wykonanie uchwał Zgromadzenia Ogólnego,
- 2) przygotowywanie projektów uchwał na posiedzenia Zgromadzenia Ogólnego,
- 3) przyjmowanie członków Związku,
- 4) ustalanie terminu, miejsca i porządku obrad Zgromadzenia Ogólnego,
- 5) opracowanie regulaminu obrad Zgromadzenia i ordynacji wyborczej,
- 6) powoływanie komisji i uchwalanie regulaminów ich pracy, przy czym przewodniczącymi komisji wybierają komisje,
- 7) delegowanie przedstawicieli Związku do innych organizacji i instytucji oraz zawieranie umów i porozumień o współpracy,
- 8) mianowanie i odwoływanie dyrektora Biura Związku,
- 9) uchwalanie regulaminów pracy Biura Związku,
- 10) nabywanie i zbywanie nieruchomości, przyjmowanie darowizn i zapisów, zaciąganie pożyczek, emitowanie obligacji - do wartości i w przypadku określonym przez Zgromadzenie Ogólne,
- 11) prowadzenie gospodarki finansowej Związku,
- 12) realizacja zadań nie zastrzeżonych do wyłącznej kompetencji innych organów Związku.

§30.

Posiedzenia Zarządu odbywają się co najmniej 6 razy w roku. Zwoływane są przez prezesa Związku. Na żądanie 4 członków Zarządu, zawierające wskazanie porządku obrad, prezes zobowiązany jest zwołać posiedzenie Zarządu w ciągu miesiąca od daty otrzymania żądania. O terminach posiedzeń Zarządu Prezes informuje Komisję Rewizyjną.

§31.

1. Posiedzenia Zarządu są ważne przy obecności ponad połowy składu Zarządu, w tym prezesa lub jego zastępcy. Uchwały zapadają zwykłą większością głosów.
2. W posiedzeniu Zarządu mogą uczestniczyć osoby upoważnione jednorazowo do zastępowania członków Zarządu, którzy z ważnych powodów nie mogą brać w nim udziału. Osoby zastępujące członków Zarządu na jego posiedzeniu nie mogą brać udziału w głosowaniach w sprawach określonych w § 29 pkt 3, 7, 8, 9 i 10 Statutu.

§32.

Zaproszenia na posiedzenia Zarządu powinny być dostarczone na dwa tygodnie przed terminem posiedzenia, z dołączonymi materiałami dotyczącymi porządku obrad.

§33.

Prezes Związku reprezentuje Związek na zewnątrz.

§34.

Prezes kieruje pracą Zarządu, zwołuje jego posiedzenia oraz zwołuje i otwiera posiedzenia Zgromadzenia Ogólnego.

§35.

Prezes nadzoruje działalność dyrektora Biura Związku.

§36.

Dyrektor Biura Związku jest pracodawcą w rozumieniu kodeksu pracy, w odniesieniu do pracowników Biura Związku.

§37.

Na wniosek komisji dyrektor Biura lub upoważniony przez niego pracownik Biura wchodzi w jej skład bez prawa głosu, w charakterze sekretarza zobowiązanego do zapewnienia prawidłowego funkcjonowania.

§38.

1. Zgromadzenie Ogólne wybiera na okres kadencji Komisję Rewizyjną w składzie 5 osób. Przepis § 23 ust.2 i 4 stosuje się odpowiednio.

2. Komisja Rewizyjna wybiera ze swego grona przewodniczącego Komisji.

3. Odwołanie Komisji Rewizyjnej lub jej członka przez Zgromadzenie Ogólne przed upływem kadencji następuje w głosowaniu tajnym, bezwzględną większością głosów.

4. Do kompetencji Komisji Rewizyjnej należy:

1) kontrola zgodności działań organów Związku ze Statutem Związku i uchwałami Zgromadzenia Ogólnego,

2) kontrola prowadzenia przez Zarząd gospodarki finansowej Związku.

5. Do członków Komisji Rewizyjnej stosuje się odpowiednio przepisy § 28 niniejszego Statutu.

VI. LIKWIDACJA ZWIĄZKU

§39.

1. W przypadku uchwalenia przez Zgromadzenie Ogólne likwidacji Związku, Zgromadzenie dokonuje wyboru Komisji Likwidacyjnej.

2. Majątek Związku ulega przy likwidacji podziałowi pomiędzy członków, w stosunku proporcjonalnym do składek członkowskich, wniesionych do Związku w ciągu całego okresu uczestnictwa w Związku.

3. W razie likwidacji Związku bez możliwości posiedzenia Zgromadzenia Ogólnego w wymaganym składzie, wyboru członków Komisji Likwidacyjnej dokonują członkowie – założyciele Związku wciąż w nim pozostający, uchwałami odnośnych rad miejskich, po jednym członku Komisji z każdego z tych miast.

VII. PRZEPISY PRZEJŚCIOWE I KOŃCOWE

§40.

1. Grupa organizacyjna Związku Miast Polskich zwołuje pierwsze posiedzenie Zgromadzenia Ogólnego w trybie przewidzianych w Statucie dla zwoływania nadzwyczajnego posiedzenia Zgromadzenia Ogólnego.

2. Zwołanie następuje po przystąpieniu do Związku, poprzez podjęcie odpowiednich uchwał przez rady miejskie, co najmniej 42 miast.

3. W czasie głosowania, dotyczącego projektu Statutu Związku, przedstawionego przez grupę organizacyjną Związku, każdemu delegatowi przysługuje jeden głos.

4. W czasie głosowania, dotyczącego zmian w statucie Związku, przedstawionych przez Komisję Statutową, powołaną przez Kongres Restytucyjny, każdemu delegatowi przysługuje jeden głos.

Uchwała nr 5/2014
XXXV Zgromadzenia Ogólnego Związku Miast Polskich w Zabrze
z dnia 13 marca 2014 roku
(tekst ujednoczony ze zmianą z dnia 3 marca 2016 r.)

w sprawie: wysokości i terminu płatności składek członkowskich

Na podstawie § 14 i § 18 pkt 5 Statutu Związku, Zgromadzenie Ogólne Związku postanawia, co następuje:

§ 1

1. Wysokość składki członkowskiej wynosi **0,30 zł** od mieszkańca miasta rocznie.
2. Miastom o niżej wymienionej liczbie mieszkańców udziela się następujących ulg:
 - 1) od 100 001 do 500 000 - w wysokości 22 %,
 - 2) od 500 001 do 1.000 000 - w wysokości 33 %,
 - 3) powyżej 1.000 000 - w wysokości 44 %.
3. Składka płatna jest na konto Związku Miast Polskich w terminie do 31 marca roku, którego wpłata dotyczy.

§ 2

Wysokość składki podlega w następnych latach waloryzacji w stosunku do roku poprzedniego o przewidywany wskaźnik inflacji, przyjmowany w projekcie budżetu państwa na rok następny.
Jeżeli wskaźnik w danym roku będzie ujemny, wysokość składki pozostaje na poziomie z roku poprzedniego.

§ 3

1. Liczbę mieszkańców ustala się według stanu na dzień 30 czerwca roku poprzedniego, opublikowanego przez Główny Urząd Statystyczny.
2. W przypadku nieopublikowania przez GUS danych, o których mowa w ust.1 składka obliczana jest na podstawie ostatnich opublikowanych danych.

§ 4

Miasta przystępujące do Związku w ciągu roku opłacają składkę w wysokości proporcjonalnej do liczby miesięcy, jakie pozostały do końca danego roku, począwszy od miesiąca następującego po dacie przyjęcia, w terminie 1 miesiąca od daty przyjęcia.

§ 5

Miasta występujące ze Związku w ciągu roku opłacają składkę w wysokości proporcjonalnej do liczby miesięcy, w których należały do Związku, łącznie z miesiącem, w którym rada miasta podjęła uchwałę o wystąpieniu ze Związku.

§ 6

Niewpłacenie składki w terminie powoduje naliczenie ustawowych odsetek za zwłokę.

§ 7

Zarząd Związku informuje miasta o wysokości składki na dany rok najpóźniej do dnia 15 listopada roku poprzedzającego rok budżetowy.

§ 8

Traci moc uchwała nr 4/2010 XXXI Zgromadzenia Ogólnego Związku Miast Polskich w Poznaniu w sprawie wysokości i terminu płatności składek członkowskich.

§ 9

Wykonanie uchwały powierza się Zarządowi Związku.

§ 10

Uchwała wchodzi w życie z dniem 1 stycznia 2015 roku.

/-/ Ryszard Grobelny
Przewodniczący Prezydium XXXV ZO ZMP

Uchwała nr 6/2016
XXXVII Zgromadzenia Ogólnego
Związku Miast Polskich z dnia 3 marca 2016 w Dąbrowie Górniczej
w sprawie: zmiany uchwały nr 5/2014 XXXV Zgromadzenia Ogólnego Związku
Miast Polskich w Zabrze z dnia 13 marca 2014 roku
w sprawie: wysokości i terminu płatności składek członkowskich

Na podstawie § 14 i § 18 pkt 5 Statutu Związku, Zgromadzenie Ogólne Związku postanawia, co następuje:

§ 1

W § 3 uchwały dodaje się ust.2 w brzmieniu: „2.W przypadku nieopublikowania przez GUS danych, o których mowa w ust.1, składka obliczana jest na podstawie ostatnich opublikowanych danych.”

§ 2

Uchwała wchodzi w życie z dniem podjęcia.

§ 3

Wykonanie uchwały powierza się Zarządowi Związku Miast Polskich.

(-) Zygmunt Frankiewicz
Przewodniczący Prezydium ZO

Uchwała nr 4/2021
Zgromadzenia Ogólnego Związku Miast Polskich
z dnia 25 lutego 2021 roku

w sprawie: odstąpienia od waloryzacji składek członkowskich w roku 2021

Na podstawie § 18 pkt 5 Statutu Związku, Zgromadzenie Ogólne Związku postanawia, co następuje:

§ 1.

W roku 2021 odstępuje się od waloryzacji składki członkowskiej, o której mowa w § 2 uchwały nr 5/2014 XXXV Zgromadzenia Ogólnego Związku Miast Polskich w Zabrzu z dnia 13 marca 2014 roku w sprawie wysokości i terminu płatności składek członkowskich.

§ 2.

W przypadku dokonania przez miasto członkowskie wpłaty składki zwaloryzowanej, nadpłata w stosunku do kwoty niezwaloryzowanej zalicza się na poczet składki członkowskiej za rok 2022.

§ 3.

Uchwała wchodzi w życie z dniem podjęcia.

Zygmunt Frankiewicz
Przewodniczący prezydium ZO

TABL. 11. LUDNOŚĆ WEDŁUG WOJEWÓDZTW, POWIATÓW, GMIN ORAZ PŁCI W WOJEWÓDZTWIE POMORSKIM W 2023 R.
 Stan w dniu 30 czerwca
 POPULATION BY VOIVODSHIP, POWIAT, GMINA AND SEX IN POMORSKIE VOIVODSHIP IN 2023
 As of 30th June

Wyszczególnienie Specification	Identyfikator terytorialny Code	Ogółem Total	Mężczyźni Males	Kobiety Females	Miasta Urban areas			Wieś Rural areas		
					razem total	mężczyźni males	kobiety females	razem total	mężczyźni males	kobiety females
WOJ. POMORSKIE		2358323	1145447	1212876	1473078	700402	772676	885245	445045	440200
Powiat bytowski	2201000	76655	38232	38423	25903	12534	13369	50752	25698	25054
gm.w. Borzytuchoń	2201012	3483	1763	1720	-	-	-	3483	1763	1720
gm.m-w. Bytów	2201023	25123	12343	12780	16448	7986	8462	8675	4357	4318
gm.w. Czarna Dąbrówka	2201032	5672	2866	2806	-	-	-	5672	2866	2806
gm.w. Kołczygłowy	2201042	4079	2110	1969	-	-	-	4079	2110	1969
gm.w. Lipnica	2201052	5146	2617	2529	-	-	-	5146	2617	2529
gm.m-w. Miastko	2201063	17974	8883	9091	9455	4548	4907	8519	4335	4184
gm.w. Parchowo	2201072	3802	1898	1904	-	-	-	3802	1898	1904
gm.w. Studzienice	2201082	3618	1802	1816	-	-	-	3618	1802	1816
gm.w. Trzebielino	2201092	3553	1815	1738	-	-	-	3553	1815	1738
gm.w. Tuchomie	2201102	4205	2135	2070	-	-	-	4205	2135	2070
Powiat chojnicki	2202000	96077	47287	48790	53786	25920	27866	42291	21367	20924
m. Chojnice	2202011	38789	18553	20236	38789	18553	20236	-	-	-
gm.m-w. Brusy	2202023	14294	7172	7122	5103	2498	2605	9191	4674	4517
gm.w. Chojnice	2202032	19474	9846	9628	-	-	-	19474	9846	9628
gm.m-w. Czernik	2202043	21253	10571	10682	9894	4869	5025	11359	5702	5657
gm.w. Konarzyny	2202052	2267	1145	1122	-	-	-	2267	1145	1122
Powiat człuchowski	2203000	53372	26319	27053	23585	11299	12286	29787	15020	14767
m. Człuchów	2203011	13106	6198	6908	13106	6198	6908	-	-	-
gm.m-w. Czarne	2203023	8587	4189	4398	5611	2712	2899	2976	1477	1499
gm.w. Człuchów	2203032	10769	5505	5264	-	-	-	10769	5505	5264
gm.m-w. Debrzno	2203043	8525	4209	4316	4868	2389	2479	3657	1820	1837
gm.w. Koczała	2203052	3162	1564	1598	-	-	-	3162	1564	1598
gm.w. Przechlewo	2203062	5870	2962	2908	-	-	-	5870	2962	2908
gm.w. Rzeczenica	2203072	3353	1692	1661	-	-	-	3353	1692	1661
Powiat gdański	2204000	130795	64398	66397	32093	15412	16681	98702	48986	49716
m. Pruszcz Gdański	2204011	32093	15412	16681	32093	15412	16681	-	-	-
gm.w. Cedry Wielkie	2204022	6795	3370	3425	-	-	-	6795	3370	3425
gm.w. Kolbudy	2204032	20975	10305	10670	-	-	-	20975	10305	10670
gm.w. Pruszcz Gdański	2204042	37649	18543	19106	-	-	-	37649	18543	19106
gm.w. Przywidz	2204052	6120	3075	3045	-	-	-	6120	3075	3045
gm.w. Pszczółki	2204062	11030	5498	5532	-	-	-	11030	5498	5532
gm.w. Suchy Dąb	2204072	4224	2167	2057	-	-	-	4224	2167	2057
gm.w. Trąbki Wielkie	2204082	11909	6028	5881	-	-	-	11909	6028	5881
Powiat kartuski	2205000	152776	76221	76555	20616	9944	10672	132160	66277	65883
gm.w. Chmielno	2205012	7796	3887	3909	-	-	-	7796	3887	3909
gm.m-w. Kartuzy	2205023	34373	16917	17456	13902	6616	7286	20471	10301	10170
gm.w. Przdokowo	2205032	11153	5610	5543	-	-	-	11153	5610	5543
gm.w. Sierakowice	2205042	20921	10580	10341	-	-	-	20921	10580	10341
gm.w. Somonino	2205052	11251	5686	5565	-	-	-	11251	5686	5565
gm.w. Stężycza	2205062	11270	5661	5609	-	-	-	11270	5661	5609
gm.w. Sulęczyń	2205072	5704	2886	2818	-	-	-	5704	2886	2818
gm.m-w. Żukowo	2205083	50308	24994	25314	6714	3328	3386	43594	21666	21928
Powiat kościerski	2206000	72200	35945	36255	23327	11270	12057	48873	24675	24198
m. Kościerzyna	2206011	23327	11270	12057	23327	11270	12057	-	-	-
gm.w. Dziemiany	2206022	4432	2195	2237	-	-	-	4432	2195	2237
gm.w. Karsin	2206032	6129	3117	3012	-	-	-	6129	3117	3012
gm.w. Kościerzyna	2206042	16062	8063	7999	-	-	-	16062	8063	7999
gm.w. Liniewo	2206052	4496	2244	2252	-	-	-	4496	2244	2252
gm.w. Lipusz	2206062	3783	1950	1833	-	-	-	3783	1950	1833
gm.w. Nowa Karczma	2206072	7207	3621	3586	-	-	-	7207	3621	3586
gm.w. Stara Kiszewa	2206082	6764	3485	3279	-	-	-	6764	3485	3279
Powiat kwidzyński	2207000	80382	39686	40696	45167	21711	23456	35215	17975	17240

-projekt-

UCHWAŁA NR LXII/.../24
RADY MIEJSKIEJ W CHOJNICACH
z dnia 29 stycznia 2024 r.

zmieniająca uchwałę w sprawie wyrażenia zgody na wspólne przygotowanie „Strategii Rozwoju Terytorialnego dla obszaru Gminy Miejskiej Chojnice i Gminy Chojnice oraz Gminy Miejskiej Człuchów i Gminy Człuchów na lata 2022-2030”.

Na podstawie art. 10 ust. 1, art. 18 ust. 2 pkt 12 i art. 74 ust. 1 i 2 ustawy z dnia 8 marca 1990 r. o samorządzie gminnym (t.j. Dz.U. z 2023 r. poz. 40, 572, 1463 i 1688) oraz art. 28 Rozporządzenia Parlamentu Europejskiego i Rady (UE) 2021/1060 z dnia 24 czerwca 2021 r. ustanawiającego wspólne przepisy dotyczące Europejskiego Funduszu Rozwoju Regionalnego, Europejskiego Funduszu Społecznego Plus, Funduszu Spójności, Funduszu na rzecz Sprawiedliwej Transformacji i Europejskiego Funduszu Morskiego, Rybackiego i Akwakultury, a także przepisy finansowe na potrzeby tych funduszy oraz na potrzeby Funduszu Azylu, Migracji i Integracji, Funduszu Bezpieczeństwa Wewnętrznego i Instrumentu Wsparcia Finansowego na rzecz Zarządzania Granicami i Polityki Wizowej (Dziennik Urzędowy Unii Europejskiej z dnia 30 czerwca 2021 r. L 231/159 oraz z dnia 1 lipca 2021 r. L 261/58), uchwała się, co następuje:

§ 1. W Uchwale Nr XXXVIII/527/22 Rady Miejskiej w Chojnicach z dnia 16 maja 2022 r. w sprawie wyrażenia zgody na wspólne przygotowanie „Strategii Rozwoju Terytorialnego dla obszaru Gminy Miejskiej Chojnice i Gminy Chojnice oraz Gminy Miejskiej Człuchów i Gminy Człuchów na lata 2022-2030”, wprowadza się następujące zmiany:

1) w tytule uchwały ogólne określenie przedmiotu uchwały otrzymuje brzmienie:

„w sprawie wyrażenia zgody na wspólne przygotowanie „Strategii Zintegrowanych Inwestycji Terytorialnych dla Miejskiego Obszaru Funkcjonalnego Chojnice-Człuchów na lata 2023-2030”.”;

2) § 1 otrzymuje brzmienie:

„§ 1. Wyraża się zgodę na wspólne przygotowanie przez Gminę Miejską Chojnice jako Lidera, Gminę Chojnice, Gminę Miejską Człuchów i Gminę Człuchów jako Partnerów, z udziałem Powiatu Chojnickiego i Powiatu Człuchowskiego dokumentu strategicznego pn. „Strategia Zintegrowanych Inwestycji Terytorialnych dla Miejskiego Obszaru Funkcjonalnego Chojnice-Człuchów na lata 2023-2030”.”.

§ 2. Wykonanie uchwały powierza się Burmistrzowi Miasta Chojnice.

§ 3. Uchwała wchodzi w życie z dniem podjęcia.

BURMISTRZ MIASTA
CHOJNICE
Stary Rynek 1
89-600 Chojnice

Przewodniczący
Rady Miejskiej

Antoni Szlanga

UZASADNIENIE

Zgodnie z art. 28 Rozporządzenia Parlamentu Europejskiego i Rady (UE) 2021/1060 z dnia 24 czerwca 2021 r. państwo członkowskie wspierając zintegrowany rozwój terytorialny, czyni to w oparciu o strategię rozwoju terytorialnego lub lokalnego w dowolnej z następujących form:

a) zintegrowane inwestycje terytorialne;

- b) rozwój lokalny kierowany przez społeczność; lub
- c) inne narzędzie terytorialne wspierające inicjatywy opracowane przez państwo członkowskie.

Zgodnie z aktualnymi rekomendacjami Urzędu Marszałkowskiego Województwa Pomorskiego, najbardziej korzystnym modelem skutecznego wykorzystania środków unijnych przez miejskie obszary funkcjonalne w ramach instrumentu Zintegrowanych Inwestycji Terytorialnych jest wspólne opracowanie strategii dotyczących wprost tych inwestycji.

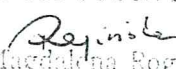
Strategia ta będzie głównym dokumentem programowym umożliwiającym realizację przedsięwzięć w ramach Zintegrowanych Inwestycji Terytorialnych, tj. jednego z instrumentów dystrybucji środków w ramach Funduszy Europejskich dla Pomorza na lata 2021 – 2027.

W związku z powyższym konieczne jest podjęcie uchwały przez wszystkie samorządy wchodzące w skład MOF-u Chojnice-Człuchów celem dostosowania się do obowiązujących rekomendacji Urzędu Marszałkowskiego Województwa Pomorskiego.

W związku z powyższym podjęcie niniejszej uchwały jest w pełni uzasadnione.

Opinia prawna

Projekt uchwały odpowiada przepisom prawa. Nie mam uwag.

RADCA PRAWNY

mgr Magdalena Rogińska
BD-1393

-projekt-

UCHWAŁA NR LXII/.../24
RADY MIEJSKIEJ W CHOJNICACH
z dnia 29 stycznia 2024 r.

. w sprawie nabycia nieruchomości.

Na podstawie art. 18 ust. 2 pkt 9 lit. a ustawy z dnia 8 marca 1990 r. o samorządzie gminnym (t.j. Dz.U. z 2023 r. poz. 40, 572, 1463 i 1688), uchwała się, co następuje:

§ 1. Wyraża się zgodę na nabycie nieruchomości, będącej współwłasnością osób fizycznych, położonej w Chojnicach, stanowiącej działkę o numerze ewidencyjnym 1922/2 o powierzchni 94 m², zapisaną w księdze wieczystej SL1C/00016243/4.

§ 2. Wykonanie uchwały powierza się Burmistrzowi Miasta Chojnice.

§ 3. Uchwała wchodzi w życie z dniem podjęcia.

BURMISTRZ MIASTA
CHOJNICE
Stary Rynek 1
89-600 Chojnice

Przewodniczący
Rady Miejskiej

Antoni Szlanga

UZASADNIENIE

Opis nieruchomości. Działka nie jest objęta miejscowym planem zagospodarowania przestrzennego terenu. Stanowi teren ogólnodostępnego przejścia pieszego pomiędzy ulicą Drzymały a ulicą Budowlanych.

Przedmiot uchwały. Zgoda na nabycie opisanych praw do nieruchomości.

Przydatność nieruchomości dla Miasta Chojnice. Nakłady na urządzenie przejścia były ponoszone ze środków publicznych. Nieruchomość jest niezbędna Gminie Miejskiej Chojnice w celu uregulowania stanu własności oraz zapewnienia trwałości przejścia.

Opinia prawna

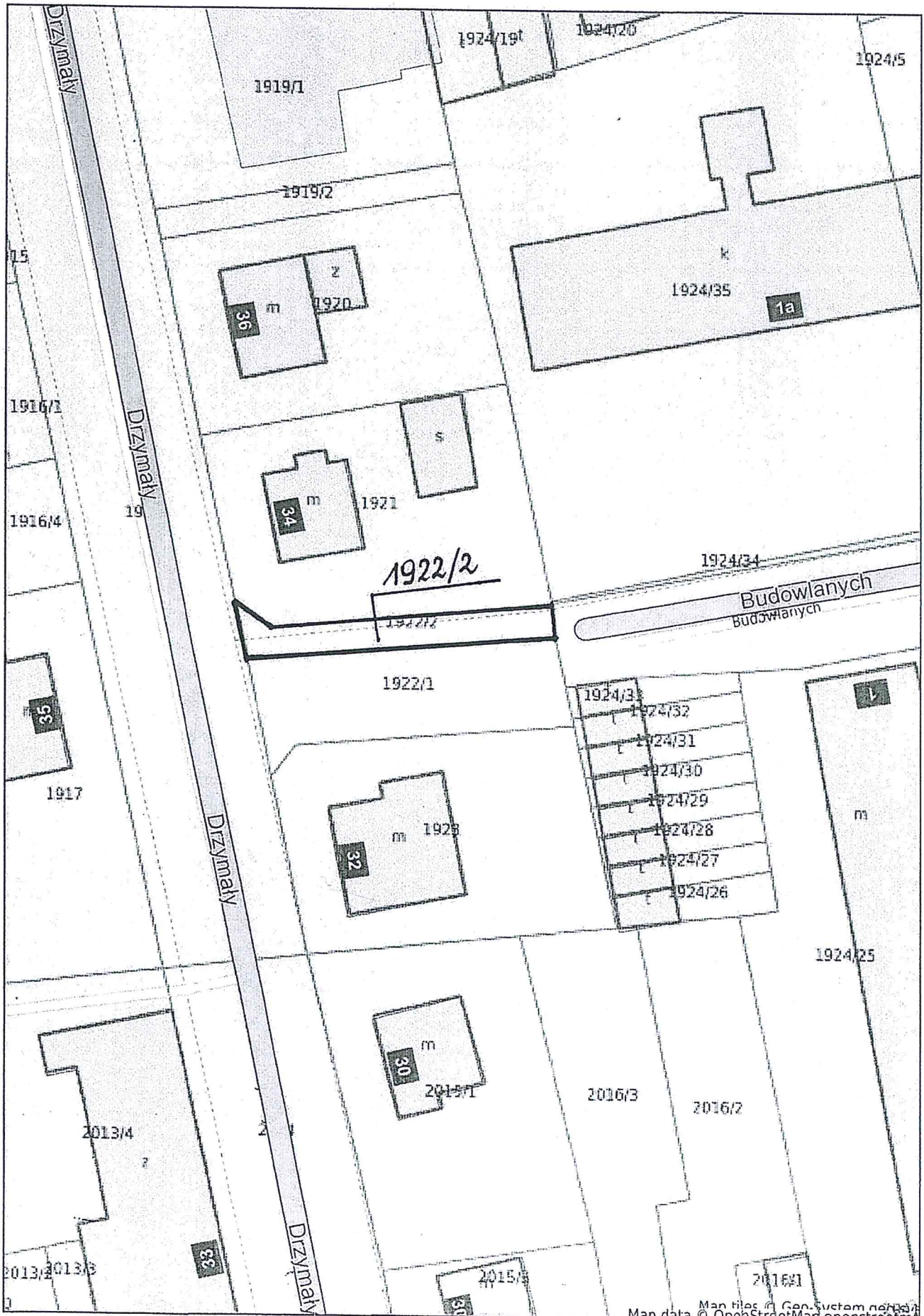
Projekt uchwały odpowiada przepisom prawa. Nie mam uwag.

RADCA PRAWNY
Rejziska
mgr Mirosława Rejziska
BD-1393



mChojnice - System Informacji Przestrzennej

skala 1 : 500



-projekt-

UCHWAŁA NR LXII/.../24
RADY MIEJSKIEJ W CHOJNICACH
z dnia 29 stycznia 2024 r.

w sprawie nabycia nieruchomości.

Na podstawie art. 18 ust. 2 pkt 9 lit. a ustawy z dnia 8 marca 1990 r. o samorządzie gminnym (t.j. Dz.U. z 2023 r. poz. 40, 572, 1463 i 1688), uchwala się, co następuje:

§ 1. Wyraża się zgodę na nabycie nieruchomości, będącej własnością osoby fizycznej, stanowiącej działkę o numerze ewidencyjnym 131/1 o powierzchni 435 m², zapisaną w księdze wieczystej SL1C/00021342/6, położoną w Chojnicach.

§ 2. Wykonanie uchwały powierza się Burmistrzowi Miasta Chojnice.

§ 3. Uchwała wchodzi w życie z dniem podjęcia.

BURMISTRZ MIASTA
CHOJNICE
Stary Rynek 1
89-600 Chojnice

Przewodniczący
Rady Miejskiej

Antoni Szlanga

UZASADNIENIE

Opis nieruchomości. Działka objęta jest miejscowym planem zagospodarowania przestrzennego terenu w rejonie ulic Dębowej i Meteorologicznej w Chojnicach, zatwierdzonym uchwałą nr XLIII/502/18 Rady Miejskiej w Chojnicach z dnia 26 marca 2018 r. (Dz. Urz. Woj. Pomorskiego z dnia 07 maja 2018 r. poz. 1745). Działka nr 131/1 przeznaczona jest teren infrastruktury technicznej (16 IT).

Przedmiot uchwały. Zgoda na nabycie opisanych praw do nieruchomości.

Przydatność nieruchomości dla Miasta Chojnice. Nieruchomość jest niezbędna Gminie Miejskiej Chojnice na cel publiczny – budowę urządzeń technicznych koniecznych m.in. do gospodarowania wodami opadowymi odprowadzanymi do stawu na sąsiedniej działce.

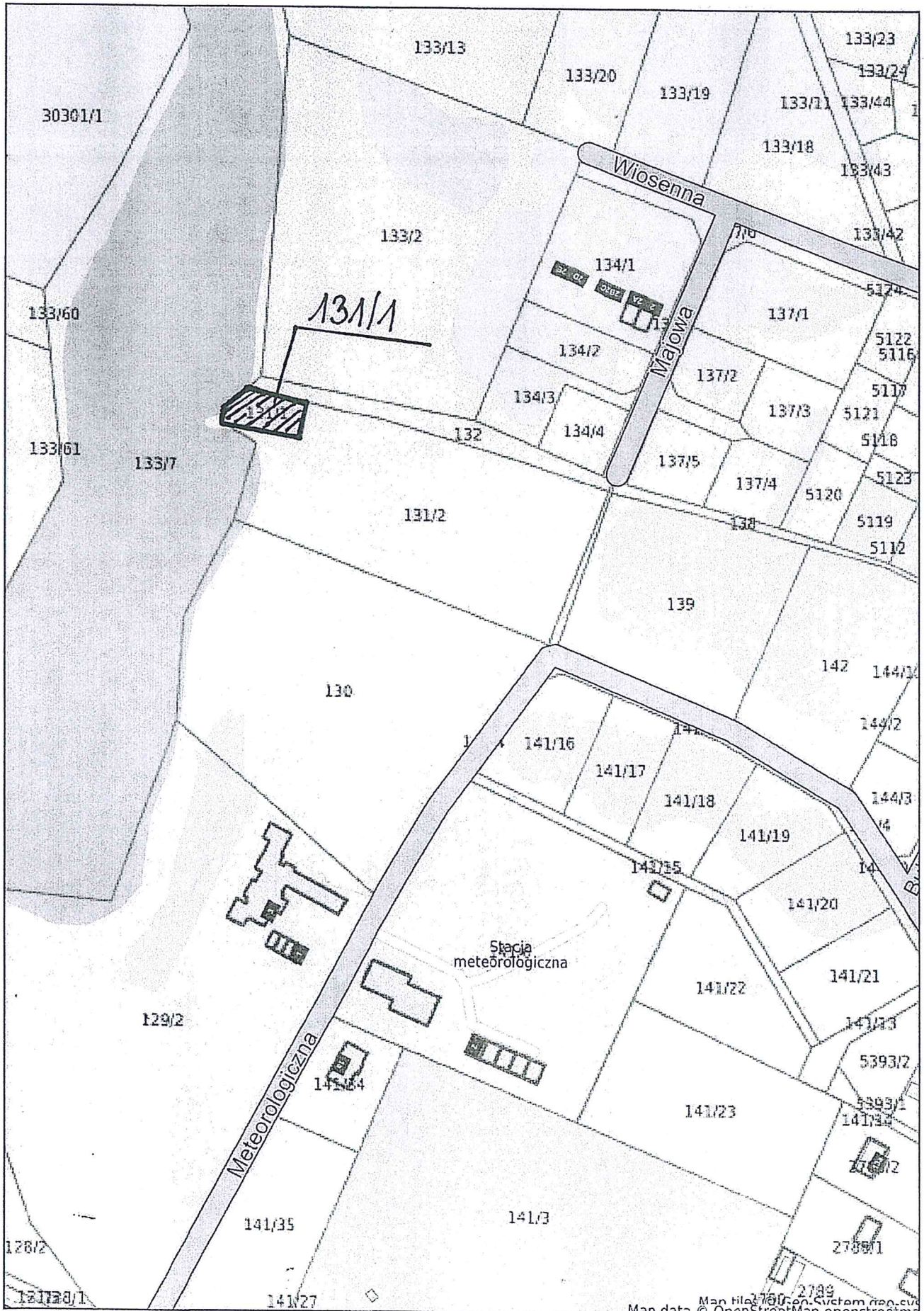
Opinia prawna

Projekt uchwały odpowiada przepisom prawa. Nie mam uwag.



mChojnice - System Informacji Przestrzennej

skala 1 : 2000



-projekt-

UCHWAŁA NR LXII/.../24
RADY MIEJSKIEJ W CHOJNICACH
z dnia 29 stycznia 2024 r.

w sprawie zbycia nieruchomości.

Na podstawie art. 18 ust. 2 pkt 9 lit. a ustawy z dnia 8 marca 1990r. o samorządzie gminnym (t.j. Dz.U. z 2023 r. poz. 40, 572, 1463 i 1688) oraz art. 13 ust. 1 i art. 37 ust. 2 pkt 6 ustawy z dnia 21 sierpnia 1997 r. o gospodarce nieruchomościami (t.j. Dz.U. z 2023 r. poz. 344, 1113, 1463, 1506, 1688, 1762, 1906 i 2029), uchwała się, co następuje:

§ 1. Wyraża się zgodę na sprzedaż nieruchomości położonej w Chojnicach, będącej własnością Gminy Miejskiej Chojnice, dla której Sąd Rejonowy w Chojnicach prowadzi księgę wieczystą SL1C/00021248/7, stanowiącej działkę nr ewid. 481/24 o pow. 708 m², na poprawienie warunków zagospodarowania nieruchomości przyległej stanowiącej działkę nr ewid. 454/47, która graniczy ze zbywaną nieruchomością, dla której Sąd Rejonowy w Chojnicach prowadzi księgę wieczystą SL1C/00037101/0, na rzecz każdorazowego jej właściciela.

§ 2. Wykonanie uchwały powierza się Burmistrzowi Miasta Chojnice.

§ 3. Uchwała wchodzi w życie z dniem podjęcia.

BURMISTRZ MIASTA
CHOJNICE
Stary Rynek 1
89-600 Chojnice

Przewodniczący
Rady Miejskiej

Antoni Szlanga

UZASADNIENIE

Opis nieruchomości. Nieruchomość stanowi grunt niezabudowany.

Działka jest objęta miejscowym planem zagospodarowania przestrzennego. Zgodnie z Uchwałą Rady Miejskiej w Chojnicach Nr LIII/660/23 z dnia 23 kwietnia 2023r. w sprawie miejscowego planu zagospodarowania przestrzennego terenu przy ulicy Derdowskiego w Chojnicach zbywana działka przeznaczona jest na teren usług lub produkcji przemysłowej lub składów i magazynów (1U-PP-PS).

Działka 481/24 posiada bezpośredni dostęp do drogi publicznej - ulicy Derdowskiego.

Przedmiot uchwały. Zgoda na sprzedaż działki gruntu w drodze bezprzetargowej.

Przydatność nieruchomości dla Miasta Chojnice. Zbywana działka nie może być zagospodarowana jako odrębna nieruchomość, natomiast może poprawić warunki zagospodarowania nieruchomości przyległej, tj. działki o nr ewid. 454/47. Jest zbędna do wykonywania zadań własnych gminy.

Opinia prawna

Projekt uchwały odpowiada przepisom prawa. Nie mam uwag.

RADCA PRAWNY
Roguska
mgr Maciej Michał Roguska
BD-1393

Wydruk z systemu IntraEWID

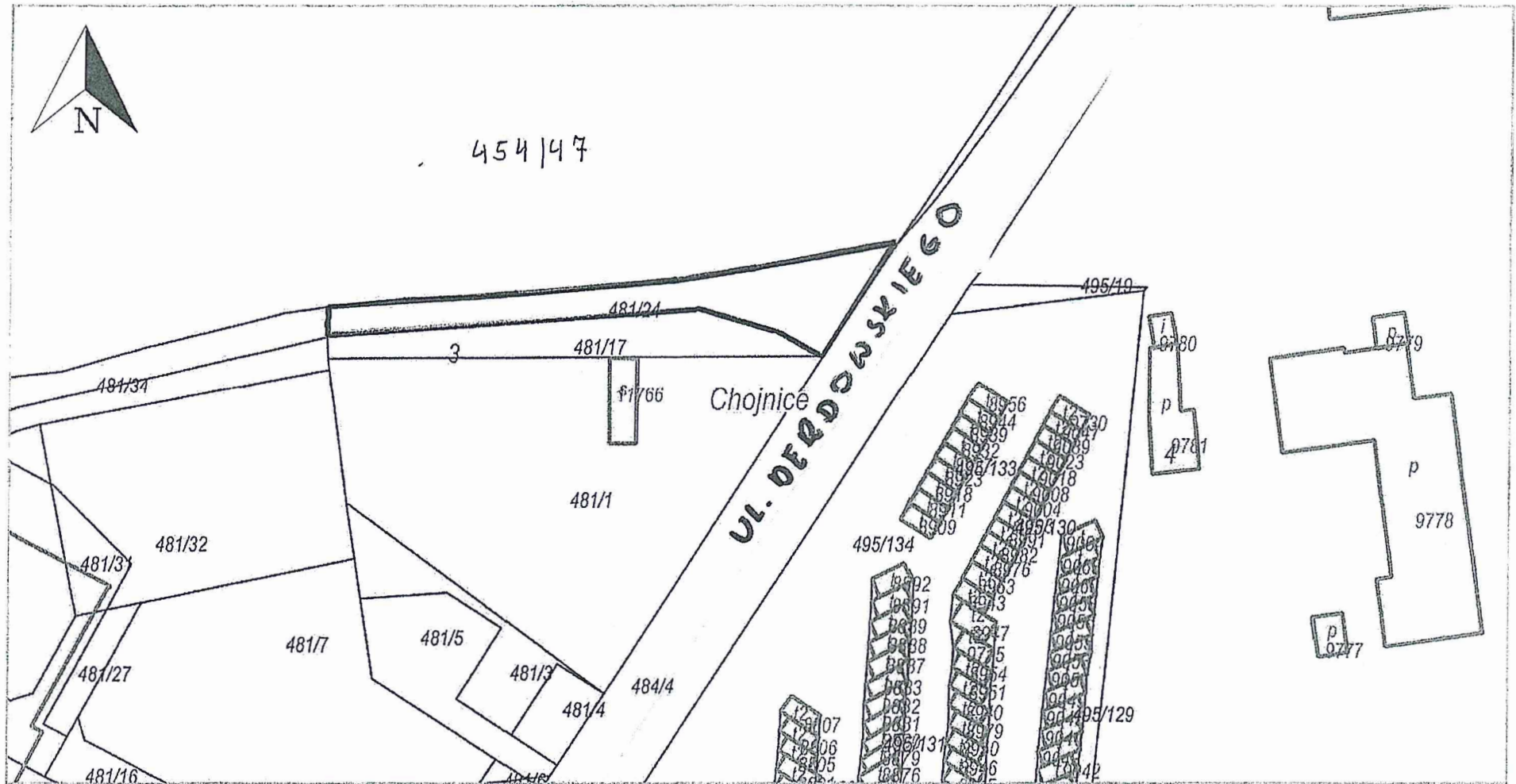
< Podtytuł >

skala 1: 1 000

układ współrzędnych 2000 strefa 6 (18°)

x = 5952623.66, y = 6471436.55

-120-



x = 5952486.79, y = 6471170.91

-projekt-

UCHWAŁA NR LXII/.../24
RADY MIEJSKIEJ W CHOJNICACH
z dnia 29 stycznia 2024 r.

w sprawie zbycia nieruchomości.

Na podstawie art. 18 ust. 2 pkt 9 lit. a ustawy z dnia 8 marca 1990r. o samorządzie gminnym (t.j. Dz.U. z 2023 r. poz. 40, 572, 1463 i 1688) oraz art. 13 ust. 1 i art. 37 ust. 2 pkt 6 ustawy z dnia 21 sierpnia 1997 r. o gospodarce nieruchomościami (t.j. Dz.U. z 2023 r. poz. 344, 1113, 1463, 1506, 1688, 1762, 1906 i 2029), uchwała się, co następuje:

§ 1. Wyraża się zgodę na sprzedaż nieruchomości położonej w Chojnicach, będącej własnością Gminy Miejskiej Chojnice, dla której Sąd Rejonowy w Chojnicach prowadzi księgę wieczystą SL1C/00020743/0, stanowiącej działkę nr ewid. 5448 o pow. 88 m², wydzieloną z działek nr 2968/17 i 2968/18 na poprawienie warunków zagospodarowania nieruchomości przyległej, stanowiącej działkę nr ewid. 2971, która graniczy ze zbywaną nieruchomością, dla której Sąd Rejonowy w Chojnicach prowadzi księgę wieczystą SL1C/00021018/6, na rzecz każdorazowego jej właściciela.

§ 2. Wykonanie uchwały powierza się Burmistrzowi Miasta Chojnice.

§ 3. Uchwała wchodzi w życie z dniem podjęcia.

BURMISTRZ MIASTA
CHOJNICE
Stary Rynek 1
89-600 Chojnice

Przewodniczący
Rady Miejskiej

Antoni Szlanga

UZASADNIENIE

Opis nieruchomości. Nieruchomość stanowi grunt niezabudowany.

Działka nie jest objęta miejscowym planem zagospodarowania przestrzennego.

Działka nie posiada dostępu do drogi publicznej.

Przedmiot uchwały. Zgoda na sprzedaż działki gruntu w drodze bezprzetargowej.

Przydatność nieruchomości dla Miasta Chojnice. Zbywana działka nie może być zagospodarowana jako odrębna nieruchomość, natomiast może poprawić warunki zagospodarowania nieruchomości przyległej, tj. działki o nr ewid. 2971. Jest zbędna do wykonywania zadań własnych gminy.

Opinia prawna

Projekt uchwały odpowiada przepisom prawa. Nie mam uwag.

RADCA PRAWNY
Rogalska
mgr Magdalena Rogalska
BL-1393

Wydruk z systemu IntraEWID

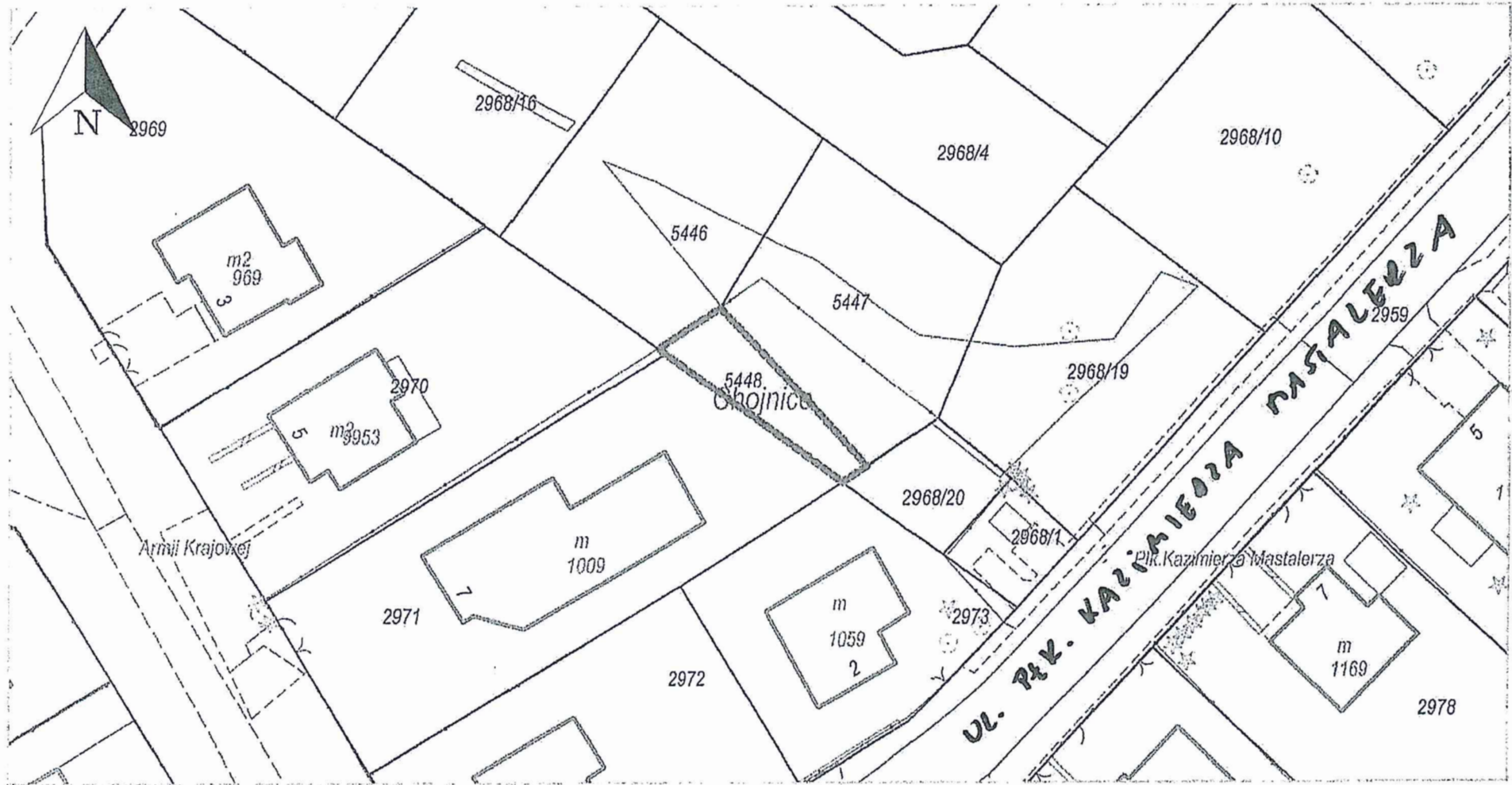
< Podtytuł >

skala 1: 500

układ współrzędnych 2000 strefa 6 (18°)

x = 5951279.08, y = 6469855.70

-122-



x = 5951210.64, y = 6469722.87

-projekt-

UCHWAŁA NR LXII/.../24
RADY MIEJSKIEJ W CHOJNICACH
z dnia 29 stycznia 2024 r.

w sprawie zatwierdzenia planu pracy Komisji Rewizyjnej Rady Miejskiej w Chojnicach na 2024 rok.

Na podstawie art. 18a ust. 3, 4 i 5, art. 21 ust. 3 ustawy z dnia 8 marca 1990 r. o samorządzie gminnym (t.j. Dz.U. z 2023 r. poz. 40, 572, 1463 i 1688), uchwała się, co następuje:

§ 1. Zatwierdza się plan pracy Komisji Rewizyjnej Rady Miejskiej w Chojnicach na 2024 rok, stanowiący załącznik do niniejszej uchwały.

§ 2. Wykonanie uchwały zleca się Komisji Rewizyjnej Rady Miejskiej w Chojnicach.

§ 3. Uchwała wchodzi w życie z dniem podjęcia.

Przewodniczący
Rady Miejskiej

Antoni Szlanga

UZASADNIENIE

Zgodnie ze Statutem Miasta Chojnice Komisja Rewizyjna przedkłada Radzie Miejskiej do zatwierdzenia plan pracy. W związku z powyższym komisja wystąpiła o zatwierdzenie ustalonego przez siebie planu pracy na 2024 r., który stanowi załącznik do niniejszego projektu uchwały.

Opinia prawna

Projekt uchwały odpowiada przepisom prawa.

RADCA PRAWNY
Roginińska
mgr Magdalena Rogińska
BD-1393

**PLAN PRACY KOMISJI REWIZYJNEJ RADY MIEJSKIEJ W CHOJNICACH
NA 2024 ROK**

Lp.	Termin	Tematyka
1.	Styczeń	Ustalenie planu pracy Komisji na 2024 r.
2.	Luty	Kontrola procedury wydania warunków zabudowy obiektu mieszkaniowego z lokalami usługowymi dla firmy PB Górski przy ulicy Bankowej w Chojnicach.
3.	Marzec	Kontrola wykonania planu sprzedaży mienia komunalnego i dochodów uzyskanych z tego tytułu, realizowanego przez Wydział Gospodarowania Nieruchomościami w 2023 r.
4.	Maj – czerwiec	Opiniowanie wykonania budżetu miasta Chojnice za 2023 rok i podjęcie wniosku w sprawie absolutorium dla Burmistrza Miasta Chojnice na podstawie przeprowadzonych analiz i kontroli.
5.	Wrzesień	Kontrola w Wydziale Gospodarki Komunalnej w zakresie wykorzystania środków na utrzymanie zimowe dróg i chodników w okresie zimowym 2023/2024.
6.	Październik	Kontrola udzielania i rozliczania dotacji celowych w ramach konkursu „STOP dla SMOGU w Chojnicach” w 2023 r.
7.	Grudzień	1) Sprawozdanie z pracy Komisji Rewizyjnej za rok 2024. 2) Propozycje do planu pracy na 2025 r.

Ponadto według potrzeb komisja będzie odbywać posiedzenia w sprawach związanych z analizą i opiniowaniem materiału sesyjnego oraz rozpatrywaniem spraw bieżących.

Przewodniczący
Rady Miejskiej

Antoni Szlanga

Projekt

**UCHWAŁA NR LXII/.../24
RADY MIEJSKIEJ W CHOJNICACH**
z dnia 29 stycznia 2024 r.

w sprawie ogłoszenia jednolitego tekstu uchwały w sprawie nadania nazw projektowanych ulic.

Na podstawie art. 18 ust. 2 pkt 15 ustawy z dnia 8 marca 1990 r. o samorządzie gminnym (t.j. Dz.U. z 2023 r. poz. 40, 572, 1463 i 1688), art. 16 ust. 3 i 4 ustawy z dnia 20 lipca 2000 r. o ogłaszaniu aktów normatywnych i niektórych innych aktów prawnych (t.j. Dz.U. z 2019 r. poz. 1461), uchwała się, co następuje:

§ 1. 1. Ogłasza się jednolity tekst Uchwały Nr XXV/243/04 Rady Miejskiej w Chojnicach z 13 września 2004 r. w sprawie nadania nazw projektowanych ulic (t.j. Dz. Urz. Woj. Pom. z 2021 r. poz. 1245 oraz z z 2023 r. poz. 5258).

2. Ogłoszenie, o którym mowa w ust. 1, nastąpi w formie Obwieszczenia Rady Miejskiej w Chojnicach w sprawie ogłoszenia jednolitego tekstu uchwały w sprawie nadania nazw projektowanych ulic, zgodnie z brzmieniem załącznika do niniejszej uchwały.

§ 2. 1. Uchwała wchodzi w życie z dniem podjęcia.

2. Obwieszczenie, o którym mowa w § 1 ust. 2, podlega ogłoszeniu w Dzienniku Urzędowym Województwa Pomorskiego.

Przewodniczący
Rady Miejskiej

Antoni Szlanga

**OBWIESZCZENIE
RADY MIEJSKIEJ W CHOJNICACH**

z dnia 29 stycznia 2024 r.

w sprawie ogłoszenia jednolitego tekstu uchwały w sprawie nadania nazw projektowanych ulic.

1. Na podstawie art.16 ust.3 ustawy z dnia 20 lipca 2000 r. o ogłaszaniu aktów normatywnych i niektórych innych aktów prawnych ogłasza się w załączniku do niniejszego obwieszczenia jednolity tekst Uchwały Nr XXV/243/04 Rady Miejskiej w Chojnicach z 13 września 2004 r. w sprawie nadania nazw projektowanych ulic (t.j. Dz. Urz. Woj. Pom. z 2021 r. poz. 1245), z uwzględnieniem zmian wprowadzonych:

1) Uchwałą Nr LIX/725/23 Rady Miejskiej w Chojnicach z 30 października 2023 r. zmieniającą uchwałę w sprawie nadania nazw projektowanych ulic (Dz. Urz. Woj. Pom. z 2023 r. poz. 5258).

2. Podany w załączniku do niniejszego obwieszczenia tekst jednolity uchwały nie obejmuje:

1) § 2 i § 3 Uchwały Nr LIX/725/23 Rady Miejskiej w Chojnicach z 30 października 2023 r. zmieniającej uchwałę w sprawie nadania nazw projektowanych ulic (Dz. Urz. Woj. Pom. z 2023 r. poz. 5258), które stanowią:

„§ 2. Wykonanie uchwały powierza się Burmistrzowi Miasta Chojnice.

§ 3. Uchwała wchodzi w życie po upływie 14 dni od dnia jej ogłoszenia w Dzienniku Urzędowym Województwa Pomorskiego.”.

3. Obwieszczenie wchodzi w życie z dniem ogłoszenia.

Przewodniczący
Rady Miejskiej

Antoni Szlanga

Załącznik do obwieszczenia
Rady Miejskiej w Chojnicach
z dnia 29 stycznia 2024 r.

Uchwała Nr XXV/243/04
Rady Miejskiej w Chojnicach
z dnia 13 września 2004 r.
w sprawie: nadania nazw projektowanych ulic.

(tekst jednolity)

Na podstawie art. 18 ust. 2 pkt 13 i art. 40 ust. 1 ustawy z dnia 8 marca 1990 r. o samorządzie gminnym (t.j. Dz.U. z 2023 r. poz. 40, 572, 1463 i 1688), uchwała się, co następuje:

RADA MIEJSKA
uchwała, co następuje:

1. Nadać nazwy projektowanym ulicom oznaczonym w miejscowym planie zagospodarowania terenu w rejonie ulic Bytowskiej, Leśnej i Wiśniowej:

- symbolem 35 KD, 36fKD – ul. Śliwkowa,
- symbolem 31 KD – ul. Jeżynowa,
- symbolem 36d KD – ul. Pomarańczowa,
- symbolem 36b KD – ul. Cytrynowa,
- ¹⁾ (uchylony)
- symbolem 15 KD, 27KD – ul. Jagodowa,
- symbolem 16 KD – ul. Borówkowa,
- symbolem KL – ul. Winogronowa,
- symbolem 3 KD – ul. Klonowa,
- ul. Wierzbowa.

2. Nadać nazwy projektowanym ulicom oznaczonym w miejscowym planie zagospodarowania terenu zabudowy mieszkaniowej i usług przy ulicy Rzepakowej, Kościerskiej, Ceynowy, Igielskiej:

- symbolem 7KD – ul. Portowa,
- (uchylony)
- symbolem 60 KD – ul. Marynarki,
- symbolem 58 KD, 59 KL – ul. Morska,
- symbolem 40 UK – Plac Św. Faustyny,
- (uchylony)
- symbolem 44 KL – ul. Żeglarska,
- symbolem 28 KD – ul. Rybacka.

3. Wykonanie uchwały zleca się Burmistrzowi Miasta Chojnice.

¹⁾Przez § 1 Uchwały Nr LIX/725/23 Rady Miejskiej w Chojnicach z dnia 30 października 2023 r. zmieniającej uchwałę w sprawie nadania nazw projektowanych ulic (Dz. Urz. Woj. Pom. z 2023 r. poz. 5258), która weszła w życie z dniem 14 grudnia 2023 r.

4. Uchwała wchodzi w życie po upływie 14 dni od jej ogłoszenia w Dzienniku Urzędowym Województwa Pomorskiego.

Przewodniczący
Rady Miejskiej

Mirosław Janowski

Uzasadnienie

Teksty jednolite aktów normatywnych innych niż ustawa ogłasza organ właściwy do wydania aktu normatywnego, jeżeli był on nowelizowany. Ogłoszenie tekstu jednolitego następuje w formie obwieszczenia.

Opinia prawna

Projekt uchwały odpowiada przepisom prawa. Nie mam uwag.

RADCA PRAWNY
Roginińska
mgr Magdalena Roginińska
BD-1393