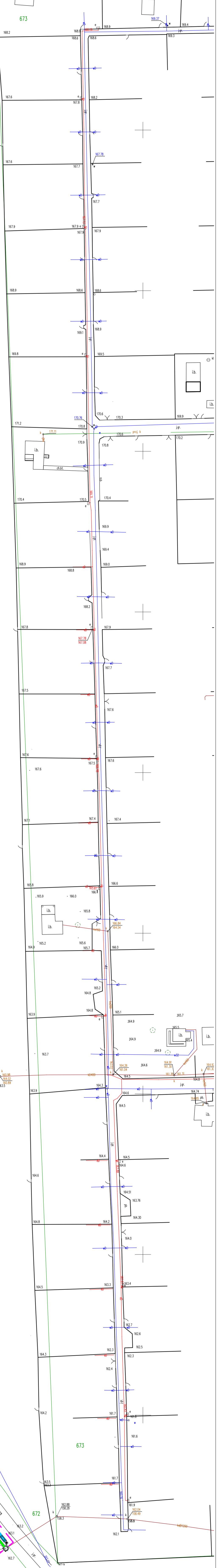
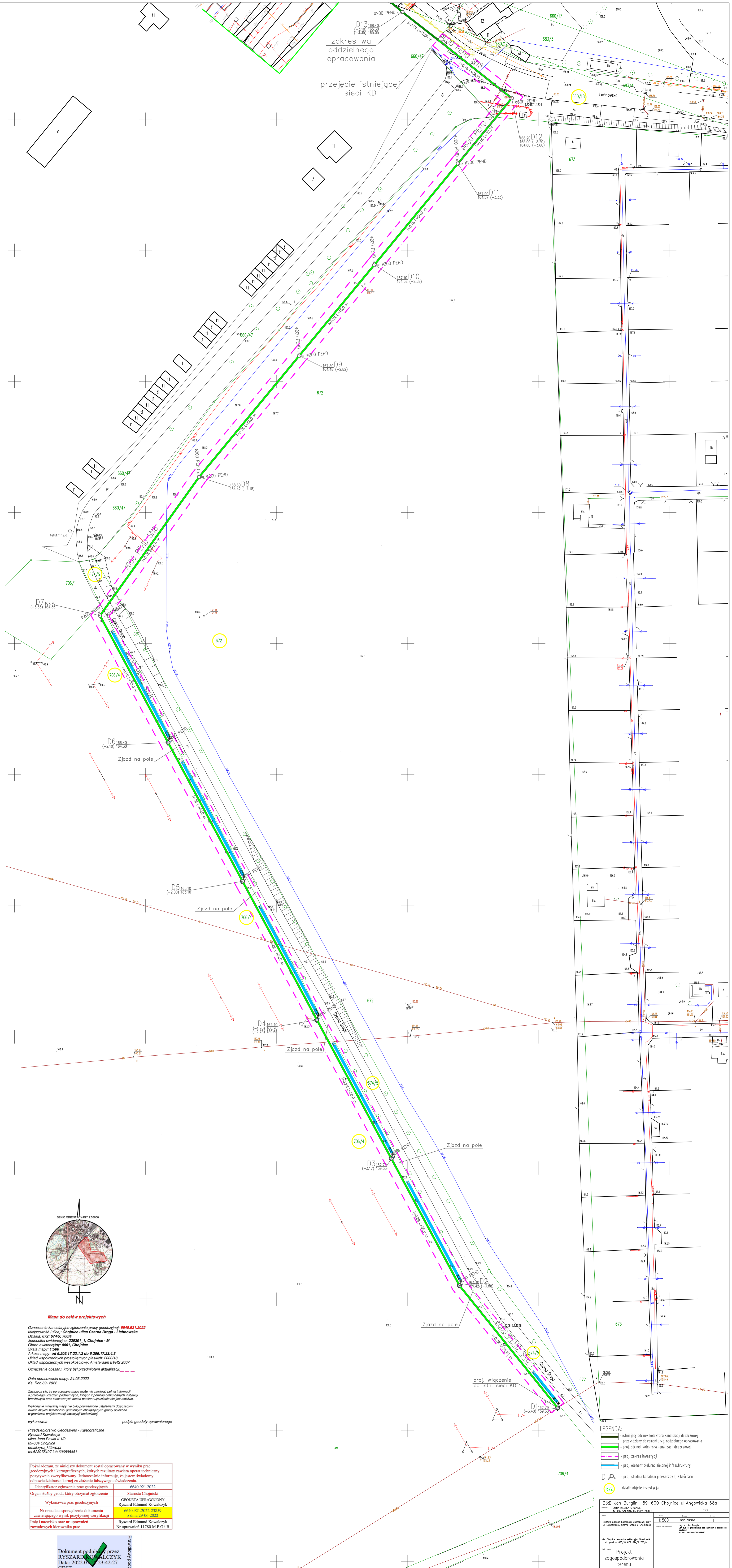
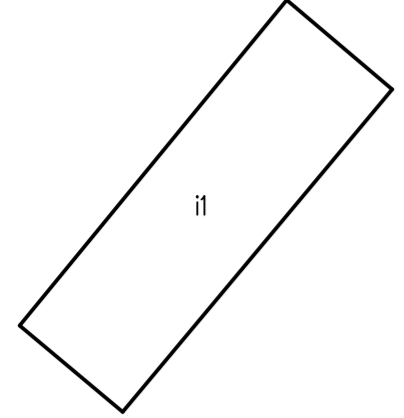


zakres wg
oddzielnego
opracowania

przebieg istniejącej
sieci KD



Mapa do celów projektowych
Opisanie kancelaryjne zgłoszenia pracy geodezyjnej: 6640.921.2022
Miejscowość (ulica): Chojnice ulica Czarna Droga - Lichnowska
Działka: 672; 674/5; 706/4
Jednostka ewidencyjna: 220201 - 1, Chojnice - M
Obręb ewidencyjny: 0001, Chojnice
Skala mapy: 1:500
Aktualizacja mapy: od 6.206.17.23.1.2 do 6.206.17.23.4.3
Układ współrzędnych prostokątnych płaskich: 2000/18
Układ wysokościowy: Altimetryczny EVRS 2007
Opisanie obszaru, który był przedmiotem aktualizacji:

Data opracowania mapy: 24.03.2022
Ks. Rob.09 - 2022
Zaświadczenie, że opracowana mapa może nie zawierać pełnej informacji o przebiegu urządzeń podziemnych, których z powodu braku danych sytuacyjnych brakuje lub są niewyjaśnione, nie jest możliwe.
W wykonaniu niniejszej mapy nie było przeprowadzone ustaleń dotyczących ewentualnych składowości gruntych odciążających granicy podłoża w granicach projektowanej inwestycji budowlanej.

wykonawca podpis geodety uprawnionego
Przedsiębiorstwo Geodezyjno - Kartograficzne
Ryszard Kowalczyk
ul. Jana Pawła II 1/9
89-604 Chojnice
email: r.k@wp.pl
tel: 523975497 lub 606888461

Przedsiębiorstwo Geodezyjno - Kartograficzne
Ryszard Kowalczyk
ul. Jana Pawła II 1/9
89-604 Chojnice
email: r.k@wp.pl
tel: 523975497 lub 606888461

LEGENDA:

- istniejący odłamek kolektora kanalizacji deszczowej
- projektowany odłamek kolektora kanalizacji deszczowej
- projektowany zakres inwestycji
- projektowany element zielonej infrastruktury
- projekt studnia kanalizacji deszczowej z króćcami
- działki objęte inwestycją

B&B Jan Burgin 89-600 Chojnice ul. Angawicka 68a	
DATA WYKONANIA DOKUMENTU	1:500
18-03-2022	1
Dokumentacja techniczna do projektu budowlanego	
Projekt zagospodarowania terenu	

Powiadzam, że niniejszy dokument został opracowany w wyniku prac geodezyjnych i kartograficznych, których rezultaty zawiera operat techniczny sporządzony weryfikacyjnie. Jednocześnie informuję, że jestem świadomy odpowiedzialności karnej za złożenie fałszywego oświadczenia.

Identyfikator zgłoszenia prac geodezyjnych	6640.921.2022
Organ służby geod., który otrzymał zgłoszenie	Starosta Chojnicki
Wykonawca prac geodezyjnych	GEODETA UPRAWNIENY Ryszard Edmund Kowalczyk
Nr oraz data sporządzenia dokumentu zawierającego wynik pozytywnej weryfikacji	6640.921.2022-21859 z dnia 29.06.2022
Imię i nazwisko oraz nr uprawnień zawodowych kierownika prac	Ryszard Edmund Kowalczyk Nr uprawnień 11780.M.P.G.I.B

Dokument podpisany przez
RYSZARD KOWALCZYK
Data: 2022.06.23-12:27
CEST