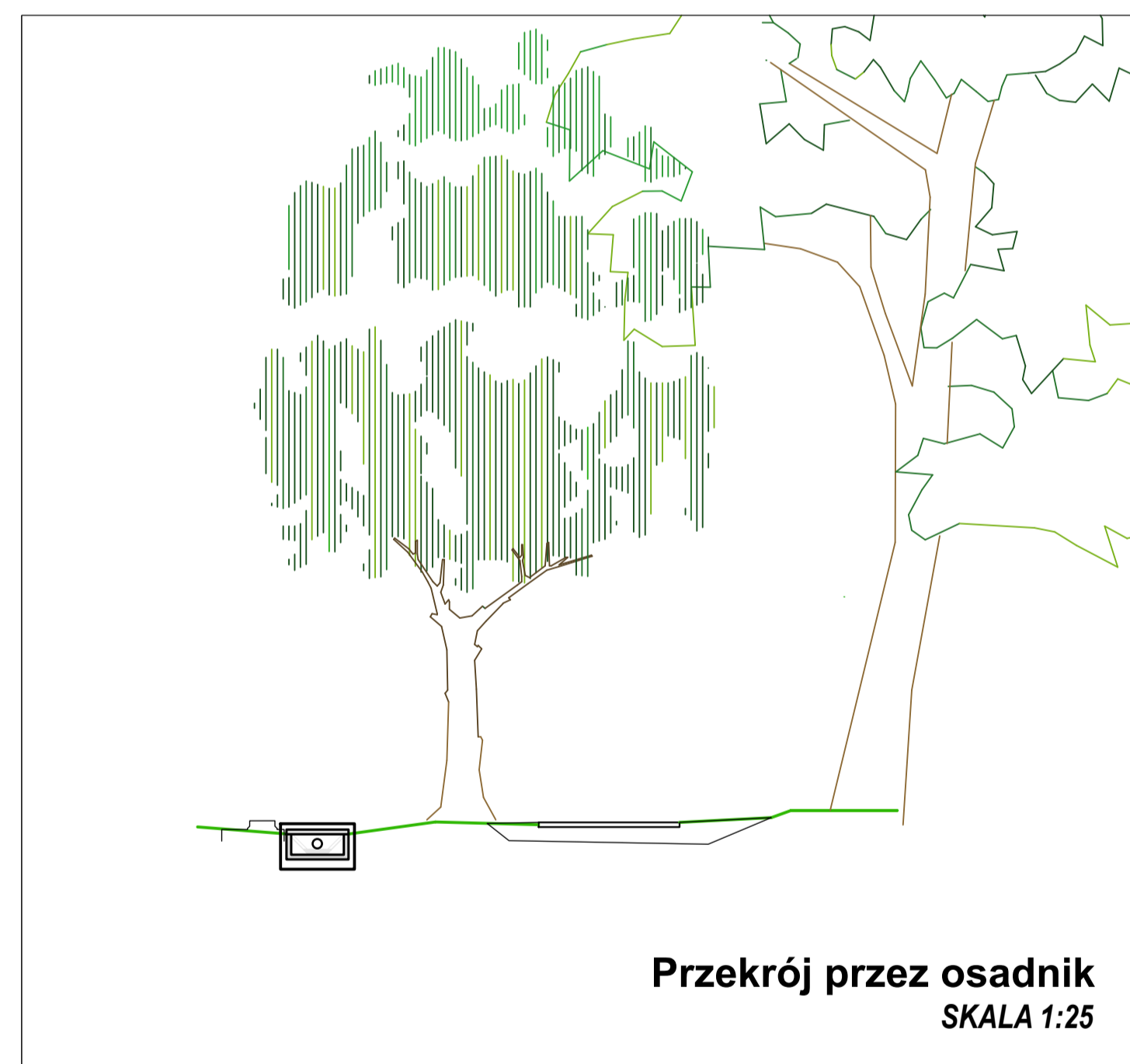
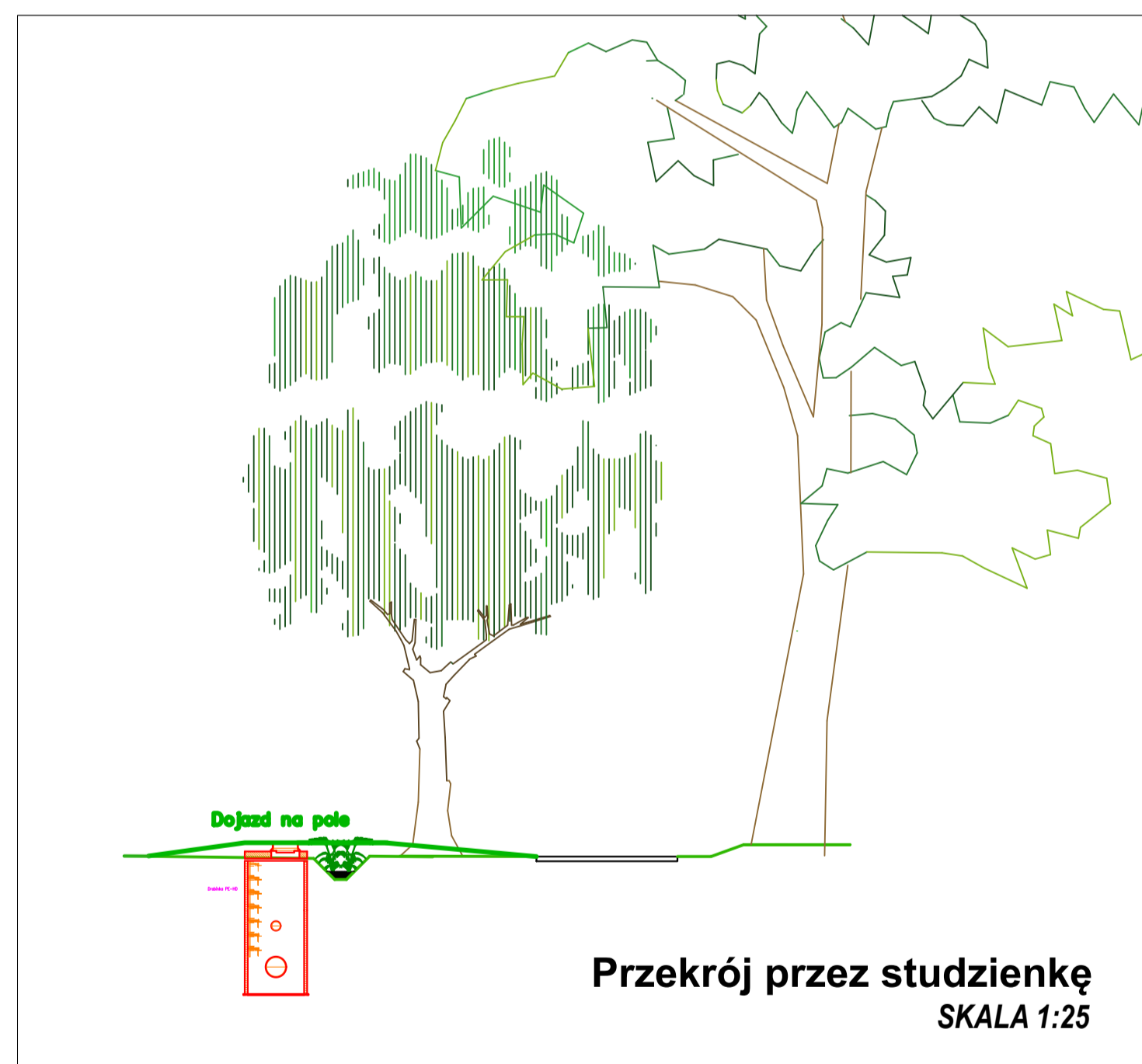
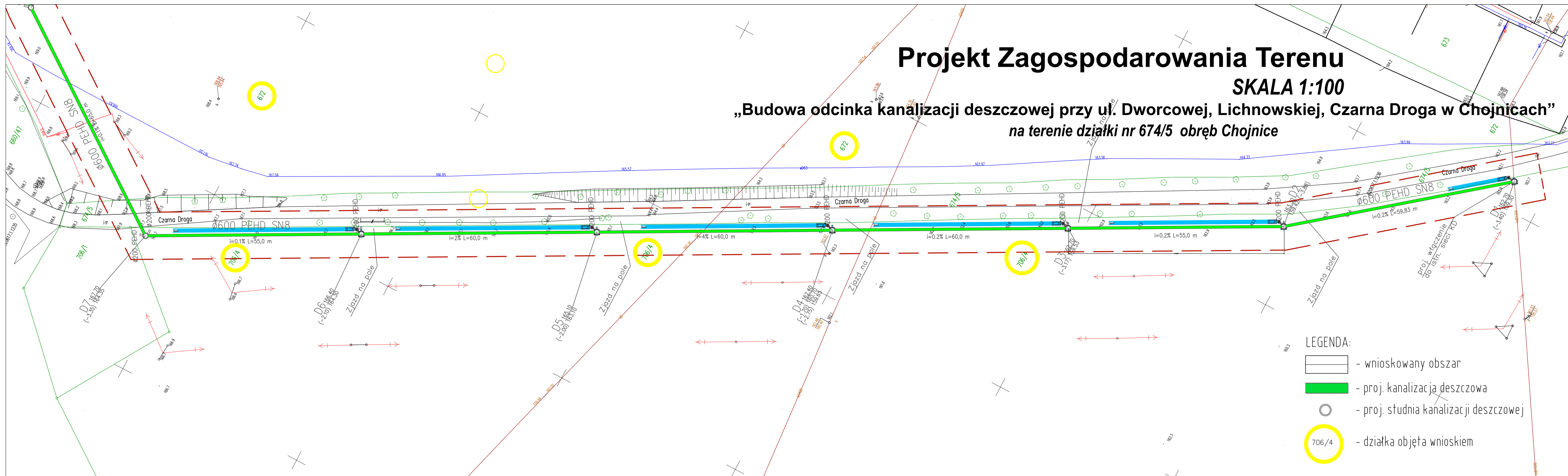


Projekt Zagospodarowania Terenu

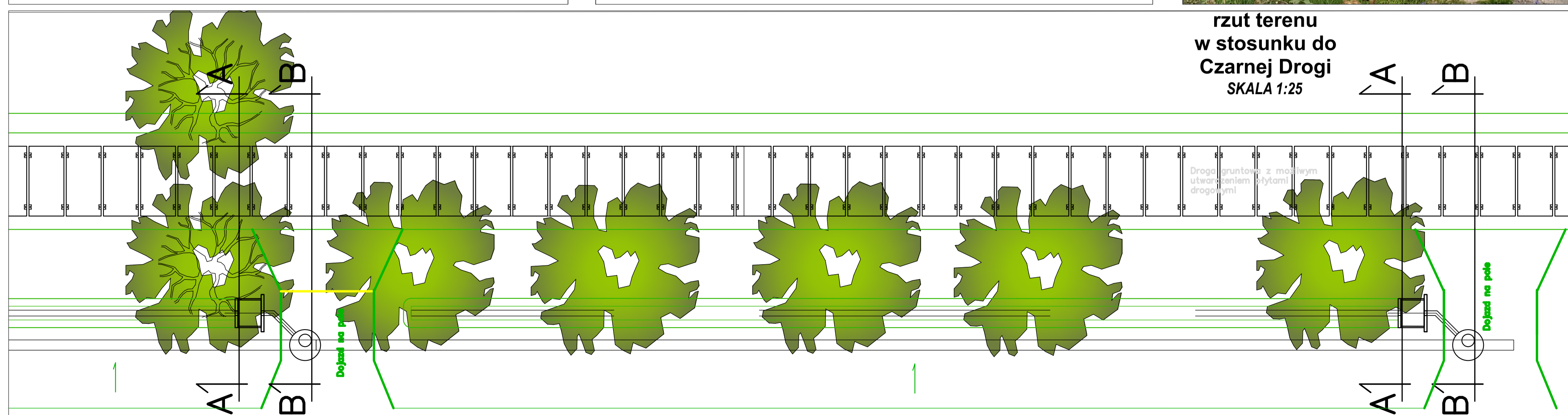
SKALA 1:100

„Budowa odcinka kanalizacji deszczowej przy ul. Dworcowej, Lichnowskiej, Czarna Droga w Chojnicach”
na terenie działki nr 674/5 obręb Chojnice



BŁĘKITNO ZIELONA INFRASTRUKTURA

Zdaniem układów błękitno zielonej infrastruktury jest przejęcie nadmiaru wód opadowych i roztopowych z drogi i pól. Wody zostaną przejęte poprzez wpusty żeliwne z osadnikiem piasku i doprowadzone przykanalikiem do projektowanej kan. deszczowej.



B&B Jan Burglin 89-600 Chojnice ul. Angowicka 68a

Investor:	GMINA MIEJSKA CHOJNICE 89-600 Chojnice, ul. Stary Rynek 1		Nr. proj.
Objekt:	Skala:	Branża:	Nr. rys.
Budowa odcinka kanalizacji deszczowej przy ul. Dworcowej, Lichnowskiej, Czarna Droga w Chojnicach	1:100/25	sanitarna	
obr. Chojnice, jednostka ewidencyjna Chojnice-M dz. geod. nr 660/18, 672, 674/5, 706/4	Projektant branży sanitarnej:	mgr inż. Jan Burglin Upr. bud. do projektowania bez ograniczeń w specjalności sanitarnej Nr ewid. GPKG-I-7342-24/95	
Treść rysunku:	Błękitno-zielona infrastruktura wzdłuż ul. Czarna droga - lokalizacja		
Data:	01.10.2023 r.	Strona w projekcie:	