



# Gminny Program Rewitalizacji

## Miasta Chojnice

Raport podsumowujący z II etapu konsultacji społecznych

Projekt „Wsparcie Gminy Miejskiej Chojnice w zakresie przygotowania Programu Rewitalizacji”  
jest współfinansowany ze środków Funduszu Spójności w ramach Programu Operacyjnego  
Pomoc Techniczna 2014-2020 oraz budżetu Państwa

## 1. Spis treści

1.	<b>Spis treści</b> .....	2
2.	<b>Wprowadzenie</b> .....	3
2.1.	Przedmiot konsultacji.....	3
2.2.	Podstawa prawna .....	3
2.3.	Forma i tryb konsultacji .....	3
3.	<b>Spacery studyjne</b> .....	7
3.1.	I Spacer badawczy – 21.02.2017 r. ....	8
A.	Scenariusz spaceru badawczego nr I .....	8
B.	Uwagi zgłaszane podczas spaceru badawczego nr I .....	9
C.	Dokumentacja fotograficzna spaceru nr I .....	9
3.2.	II spacer badawczy – 2.03.2017 r. ....	18
A.	Scenariusz spaceru badawczego nr II .....	18
B.	Uwagi zgłaszane podczas spaceru badawczego nr II .....	18
C.	Dokumentacja fotograficzna spaceru badawczego nr II .....	20
3.3.	III spacer badawczy – 7.03.2017 r. ....	22
A.	Scenariusz spaceru badawczego nr III .....	22
B.	Uwagi zgłaszane podczas spaceru badawczego nr III .....	22
C.	Dokumentacja fotograficzna spaceru nr III .....	23
3.4.	IV spacer badawczy – 9.03.2017 r. ....	25
A.	Scenariusz spaceru badawczego nr IV .....	25
B.	Uwagi zgłaszane podczas spaceru badawczego nr IV .....	26
C.	Dokumentacja fotograficzna spaceru nr IV .....	27
4.	<b>Spotkania konsultacyjne z mieszkańcami obszaru rewitalizacji</b> .....	29
4.1.	I Spotkanie konsultacyjne – 21.02.2017 r. ....	29
A.	Przebieg spotkania konsultacyjnego .....	29
B.	Uwagi zgłaszane podczas I spotkania konsultacyjnego z mieszkańcami .....	29
4.2.	II Spotkanie konsultacyjne – 2.03.2017 r. ....	30
A.	Przebieg spotkania konsultacyjnego .....	30
B.	Uwagi zgłaszane podczas II spotkania konsultacyjnego z mieszkańcami .....	30
4.3.	III Spotkanie konsultacyjne – 7.03.2017 r. ....	36
A.	Przebieg spotkania konsultacyjnego .....	36
B.	Uwagi zgłaszane podczas III spotkania konsultacyjnego z mieszkańcami .....	37
4.4.	IV Spotkanie konsultacyjne – 9.03.2017 r. ....	37
A.	Przebieg spotkania konsultacyjnego .....	37
B.	Uwagi zgłaszane podczas IV spotkania konsultacyjnego z mieszkańcami .....	37
5.	<b>Formularz uwag</b> .....	45
6.	<b>Działania promocyjno – informacyjne</b> .....	46
7.	<b>Załączniki</b> .....	50

*Projekt „Wsparcie Gminy Miejskiej Chojnice w zakresie przygotowania Programu Rewitalizacji” jest współfinansowany ze środków Funduszu Spójności w ramach Programu Operacyjnego Pomoc Techniczna 2014-2020 oraz budżetu Państwa*

---

## 2. Wprowadzenie

Partycypacja społeczna odgrywa znaczącą rolę w tworzeniu i wdrażaniu programów rewitalizacji w gminie. Przedmiotem Raportu jest dostarczenie szczegółowych informacji dotyczących przebiegu konsultacji społecznych projektu uchwały w sprawie przyjęcia Gminnego programu rewitalizacji miasta Chojnice.

### 2.1. Przedmiot konsultacji

Przedmiotem konsultacji był projekt uchwały Rady Miejskiej w Chojnicach w sprawie przyjęcia Gminnego programu rewitalizacji miasta Chojnice..

### 2.2. Podstawa prawna

Konsultacje społeczne przeprowadzono na podstawie art. 30 ust. 1 i ust.2 ustawy z dnia 8 marca 1990 r. o samorządzie gminnym (tekst jednolity Dz. U. z 2015 r. poz. 1515 z późn. zm.) oraz art. 17 ust. 2 pkt 3 w związku z art. 6 ustawy z dnia 9 października 2015 r. o rewitalizacji (Dz. U. z 2015 r. poz. 1777 z późn. zm.). Konsultacje prowadzono zgodnie z Zarządzeniem Burmistrza Miasta Chojnice nr 17 z dnia 09.02.2017 r. w/s przeprowadzenia konsultacji społecznych dotyczących projektu uchwały Rady Miejskiej w Chojnicach w sprawie przyjęcia Gminnego programu rewitalizacji miasta Chojnice.

### 2.3. Forma i tryb konsultacji

Dnia 13.02.2017 r. Burmistrz Miasta Chojnice ogłosił przystąpienie do konsultacji społecznych dotyczących projektu uchwały Rady Miejskiej w Chojnicach w sprawie przyjęcia Gminnego Programu Rewitalizacji miasta Chojnice.

Konsultacje miały na celu zebranie od osób zainteresowanych uwag, opinii i propozycji odnośnie Gminnego programu rewitalizacji miasta Chojnice. Konsultacje prowadzone były na podstawie art. 17 ust. 2 pkt 3 w związku z art. 6 ustawy z dnia 9 października 2015 r. o rewitalizacji (Dz.U. z 2015 r. poz. 1777 z późn. zm.).

Konsultacje przeprowadzone były w okresie od dnia 20 lutego 2017 r. do dnia 15 marca 2017 r. w następujących formach:

*Projekt „Wsparcie Gminy Miejskiej Chojnice w zakresie przygotowania Programu Rewitalizacji” jest współfinansowany ze środków Funduszu Spójności w ramach Programu Operacyjnego Pomoc Techniczna 2014-2020 oraz budżetu Państwa*

---

1. **spacerów studyjnych** w dniach:

- a) **21.02.2017 r.** - spacer ze szczególnym uwzględnieniem zadania „Renowacje i remonty elementów wspólnych w budynkach mieszkalnych wraz z zagospodarowaniem otoczenia budynków i przestrzeni publicznych na cele społeczne” - zbiórka o godzinie **15:30 na pl. Św. Jerzego** w Chojnicach;
- b) **2.03.2017 r.** - spacer ze szczególnym uwzględnieniem zadania „Budowa obiektu przy ul. Dworcowej na cele społeczne wraz z zagospodarowaniem otoczenia” - zbiórka o godzinie **16:00 na terenie ogródka jordanowskiego przy ul. Dworcowej** w Chojnicach;
- c) **7.03.2017 r.** - spacer ze szczególnym uwzględnieniem zadania „Kompleksowe zagospodarowanie przestrzeni Wzgórza Ewangelickiego w Chojnicach” - zbiórka o godzinie **16:00 przy wejściu do parku na Wzgórzu Ewangelickim od strony skrzyżowania ul. Rolbieckiego z ul. Świętopełka** w Chojnicach;
- d) **9.03.2017 r.** - spacer ze szczególnym uwzględnieniem zadania „Budowa ul. Subisława na odcinku do ul. Towarowej” - zbiórka o godzinie **16:00 przy ul. Towarowej** w Chojnicach (przy siedzibie firmy Windex);

2. **spotkań** organizowanych w dniach :

- a) **21.02.2017 r.** o godzinie **17:00 w Szkole Podstawowej nr 3** w Chojnicach (stołówka), ul. Dworcowa 6;
- b) **2.03.2017 r.** o godzinie **17:00 w Szkole Podstawowej nr 3** w Chojnicach (stołówka), ul. Dworcowa 6;
- c) **7.03.2017 r.** o godzinie **17.00 w II Liceum Ogólnokształcącym w Chojnicach** (sala nr 4) , ul. Świętopełka 1;
- d) **9.03.2017 r.** o godzinie **17.00 w restauracji „Siódemka”** w Chojnicach, ul. Subisława 7;

3. **zbierania uwag**, propozycji i opinii w formie papierowej i elektronicznej, z wykorzystaniem formularza konsultacyjnego. Wypełnione formularze należało dostarczyć w okresie trwania konsultacji:

- a) drogą elektroniczną na adres: [rewitalizacja@miastochojnice.pl](mailto:rewitalizacja@miastochojnice.pl),

*Projekt „Wsparcie Gminy Miejskiej Chojnice w zakresie przygotowania Programu Rewitalizacji” jest współfinansowany ze środków Funduszu Spójności w ramach Programu Operacyjnego Pomoc Techniczna 2014-2020 oraz budżetu Państwa*

---

- b) drogą korespondencyjną na adres: Wydział Programów Rozwojowych i Współpracy Zagranicznej, Urząd Miejski w Chojnicach, Stary Rynek 1, 89-600 Chojnice,
  - c) bezpośrednio do Biura Podawczego na parterze Urzędu Miejskiego w Chojnicach, w godzinach pracy Urzędu.
4. *Formularz konsultacyjny oraz projekt uchwały* dostępne były:
- a) w Biuletynie Informacji Publicznej [bip.miastochojnice.pl](http://bip.miastochojnice.pl),
  - b) na stronie internetowej [www.miastochojnice.pl/rewitalizacja](http://www.miastochojnice.pl/rewitalizacja) ,
  - c) w Biurze Podawczym Urzędu Miejskiego w Chojnicach, Stary Rynek 1, parter, w godzinach urzędowania,
  - d) w Wydziale Programów Rozwojowych i Współpracy Zagranicznej Urzędu Miejskiego w Chojnicach, Stary Rynek 1, IV piętro, pokój 710, w godzinach urzędowania.

Projekt „Wsparcie Gminy Miejskiej Chojnice w zakresie przygotowania Programu Rewitalizacji”  
jest współfinansowany ze środków Funduszu Spójności w ramach Programu Operacyjnego  
Pomoc Techniczna 2014-2020 oraz budżetu Państwa

Rysunek 1 Fragment strony internetowej Urzędu Miejskiego w Chojnicach z informacją o konsultacjach

**Chojnice? Naturalnie!**

**2017-02-13 Ogłoszenie o konsultacjach dotyczących projektu uchwały Rady Miejskiej w Chojnicach w sprawie przyjęcia Gminnego programu rewitalizacji miasta Chojnice**

Burmistrz Miasta Chojnice

ogłasza przystąpienie do konsultacji społecznych dotyczących projektu uchwały Rady Miejskiej w Chojnicach w sprawie przyjęcia Gminnego programu rewitalizacji miasta Chojnice

Konsultacje mają na celu zebranie od osób zainteresowanych uwag, opinii i propozycji odnośnie Gminnego programu rewitalizacji miasta Chojnice. Konsultacje prowadzone są na podstawie art. 17 ust. 2 pkt 3 w związku z art. 6 ustawy z dnia 9 października 2015 r. o rewitalizacji (Dz. U. z 2015 r. poz. 1777 z późn. zm.)

Konsultacje przeprowadzone będą w okresie od dnia 20 lutego 2017 r. do dnia 15 marca 2017 r. w następujących formach:

- spacerów studyjnych w dniach:
  - 21.02.2017 r. - spacer ze szczególnym uwzględnieniem zadania „Renowacja i remonty elementów wspólnych w budynkach mieszkalnych wraz z zagospodarowaniem otoczenia budynków i przestrzeni publicznych na cele społeczne” - zbiórka o godzinie 15:30 na pl. Św. Józefa w Chojnicach;
  - 2.03.2017 r. - spacer ze szczególnym uwzględnieniem zadania „Budowa obiektu przy ul. Dworcowej na cele społeczne wraz z zagospodarowaniem otoczenia” - zbiórka o godzinie 16:00 na terenie ogródka Jordanowskiego przy ul. Dworcowej w Chojnicach;
  - 7.03.2017 r. - spacer ze szczególnym uwzględnieniem zadania „Kompleksowe zagospodarowanie przestrzeni Wzgórza Ewangelickiego w Chojnicach” - zbiórka o godzinie 16:00 przy wejściu do parku na Wzgórzu Ewangelickim od strony skrzyżowania ul. Robieckiego z ul. Świętopełka w Chojnicach;
  - 9.03.2017 r. - spacerze szczególnym uwzględnieniem zadania „Budowa ul. Subisława na odcinku do ul. Towarowej” - zbiórka o godzinie 16:00 przy ul. Towarowej w Chojnicach (przy siedzibie Firmy Windex);
- spotkań organizowanych w dniach:
  - 21.02.2017 r. o godzinie 17:00 w Szkole Podstawowej nr 3 w Chojnicach (stółówka), ul. Dworcowa 6;
  - 2.03.2017 r. o godzinie 17:00 w Szkole Podstawowej nr 3 w Chojnicach (stółówka), ul. Dworcowa 6;
  - 7.03.2017 r. o godzinie 17:00 w II Liceum Ogólnokształcącym w Chojnicach (sala nr 4), ul. Świętopełka 1;
  - 9.03.2017 r. o godzinie 17:00 w restauracji „Siódemka” w Chojnicach, ul. Subisława 7;
- zbierania uwag, propozycji i opinii w formie papierowej i elektronicznej z wykorzystaniem formularza konsultacyjnego. Wypełniona formularze należy dostarczyć w okresie trwania konsultacji:
  - drogą elektroniczną na adres: [rewitalizacja@miastochojnice.pl](mailto:rewitalizacja@miastochojnice.pl),
  - drogą korespondencyjną na adres: Wydział Programów Rozwojowych i Współpracy Zagranicznej, Urząd Miejski w Chojnicach, Stary Rynek 1, 89-600 Chojnice,
  - bezpośrednio do Biura Podawczego na parterze Urzędu Miejskiego w Chojnicach, w godzinach pracy Urzędu.

Formularz konsultacyjny oraz projekt uchwały są dostępne:

- w Biuletynie Informacji Publicznej [bip.miastochojnice.pl](http://bip.miastochojnice.pl),
- na stronie internetowej [www.miastochojnice.pl/rewitalizacja](http://www.miastochojnice.pl/rewitalizacja),
- w Biurze Podawczym Urzędu Miejskiego w Chojnicach, Stary Rynek 1, parter, w godzinach urzędowania,
- w Wydziale Programów Rozwojowych i Współpracy Zagranicznej Urzędu Miejskiego w Chojnicach, Stary Rynek 1, IV piętro, pokój 710, w godzinach urzędowania

Źródło: <http://www.miastochojnice.pl/?a=323&id=6812>

*Projekt „Wsparcie Gminy Miejskiej Chojnice w zakresie przygotowania Programu Rewitalizacji” jest współfinansowany ze środków Funduszu Spójności w ramach Programu Operacyjnego Pomoc Techniczna 2014-2020 oraz budżetu Państwa*

### 3. Spacer studyjne

Spacer studyjny jest spotkaniem w terenie, łączącym cechy zwiedzania, wykładu, dyskusji o danym obszarze oraz bieżącego zbierania uwag ustnych. W Chojnicach odbyły się 4 spacer studyjne, które stanowiły formę konsultacji projektów i przedsięwzięć rewitalizacyjnych zgłoszonych do Gminnego Programu Rewitalizacji. W ramach spacerów uczestnicy odwiedzali podobszary zdegradowane, które mają zostać objęte procesem rewitalizacji oraz konsultowali się z mieszkańcami i interesariuszami w ich naturalnym środowisku.

W spacerach studyjnych uczestniczyli przedstawiciele Urzędu Miejskiego, członkowie Rady Miejskiej oraz Rad Osiedli, mieszkańcy, przedstawiciele organizacji pozarządowych, przedstawiciele mediów, Ekspert ds. rewitalizacji oraz przedstawiciel Wykonawcy Gminnego Programu Rewitalizacji.

W ramach II etapu konsultacji społecznych przeprowadzono m.in. 4 spacer badawcze, w ciągu 4 dni po zdegradowanych podobszarach miasta Chojnice. Ich szczegółową charakterystykę przedstawia poniższa tabela:

L.p.	Data	Trasa spaceru
<b>Spacer I</b>	21.02.2017 r.	<ol style="list-style-type: none"> <li>1. Zbiórka – pl. Św. Jerzego;</li> <li>2. ul. Piłsudskiego;</li> <li>3. ul. Warszawska.</li> <li>4. ul. Nad Dworcem;</li> <li>5. ul. Dworcowa;</li> <li>6. Spotkanie w Szkole Podstawowej nr 3, ul. Dworcowa 6.</li> </ol>
<b>Spacer II</b>	2.03.2017 r.	<ol style="list-style-type: none"> <li>1. Zbiórka – ogródek jordanowski przy ul. Dworcowej;</li> <li>2. ul. Dworcowa;</li> <li>3. Spotkanie w Szkole Podstawowej nr 3, ul. Dworcowa 6.</li> </ol>
<b>Spacer III</b>	7.03.2017 r.	<ol style="list-style-type: none"> <li>1. Zbiórka przy wejściu do parku na Wzgórzu Ewangelickim od strony skrzyżowania ul. Rolbieckiego z ul. Świętopętka w Chojnicach;</li> <li>2. Park na Wzgórzu Ewangelickim;</li> <li>3. Spotkanie w II Liceum Ogólnokształcącym</li> </ol>

Projekt „Wsparcie Gminy Miejskiej Chojnice w zakresie przygotowania Programu Rewitalizacji”  
jest współfinansowany ze środków Funduszu Spójności w ramach Programu Operacyjnego  
Pomoc Techniczna 2014-2020 oraz budżetu Państwa

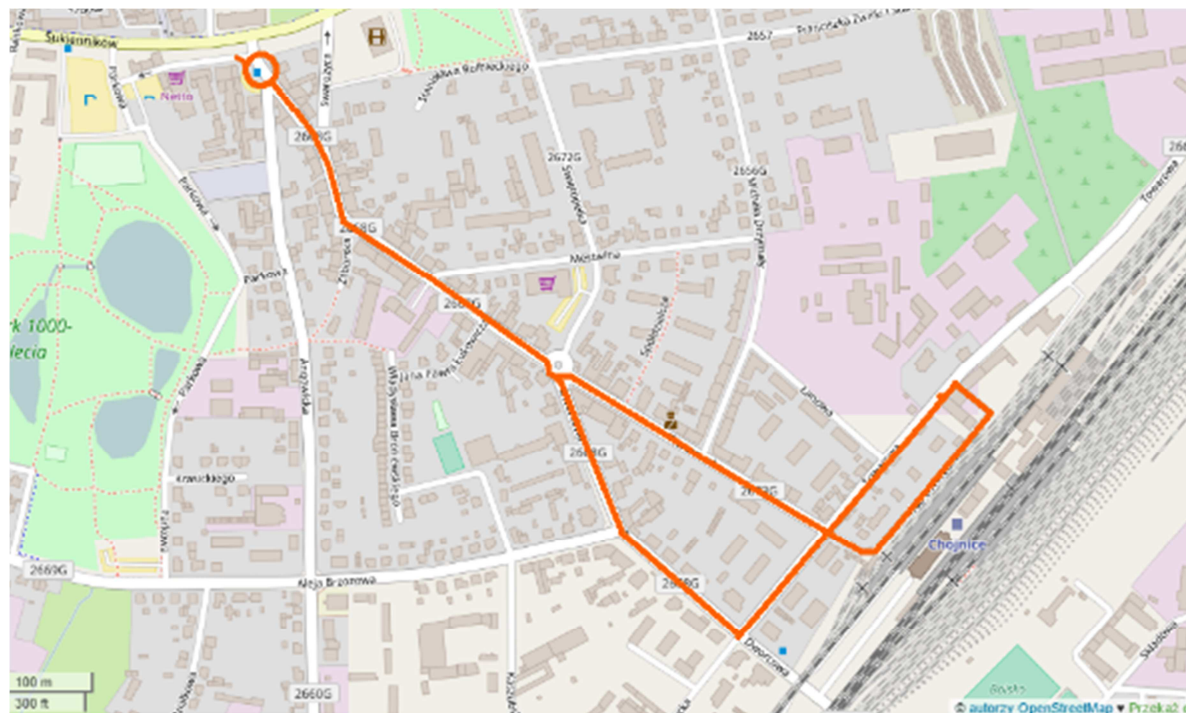
		w Chojnicach (sala nr 4), ul. Świętopełka 1.
Spacer IV	9.03.2017 r.	1. Zbiórka przy ul. Towarowej w Chojnicach (przy siedzibie firmy Windex); 2. droga łącząca ul. Towarową z ul. Subisławą; 3. Spotkanie w restauracji „Siódemka” w Chojnicach, ul. Subisława 7.

### 3.1. I Spacer badawczy – 21.02.2017 r.

#### A. Scenariusz spaceru badawczego nr I

1. Zbiórka o godzinie 15:30 na pl. Św. Jerzego w Chojnicach;
2. Przedstawienie się i sprecyzowanie celu spotkania;
3. Rozdanie materiałów – mapy + opis planowanego przedsięwzięcia;
4. Spacer badawczy według ustalonej trasy;
5. Spotkanie o godzinie 17:00 w Szkole Podstawowej nr 3 w Chojnicach (stołówka), ul. Dworcowa 6;
6. Prezentacja wniosków, zebranie opinii;
7. Zaproszenie na kolejne spotkania;
8. Podziękowanie uczestnikom.

Rysunek 2 Trasa spaceru badawczego nr I





*Projekt „Wsparcie Gminy Miejskiej Chojnice w zakresie przygotowania Programu Rewitalizacji” jest współfinansowany ze środków Funduszu Spójności w ramach Programu Operacyjnego Pomoc Techniczna 2014-2020 oraz budżetu Państwa*

## **B. Uwagi zgłaszane podczas spaceru badawczego nr I**

W spotkaniu uczestniczyło 9 osób – mieszkańcy, zarządcy nieruchomości, przedstawiciele Urzędu Miejskiego, przedstawiciele Miejskiego Ośrodka Pomocy Społecznej, przedstawiciele organizacji pozarządowych, ekspert ds. rewitalizacji oraz przedstawiciel Wykonawcy.

W trakcie trwania spaceru badawczego nie wpłynęły żadne formalne uwagi.

## **C. Dokumentacja fotograficzna spaceru nr I**



Projekt „Wsparcie Gminy Miejskiej Chojnice w zakresie przygotowania Programu Rewitalizacji”  
jest współfinansowany ze środków Funduszu Spójności w ramach Programu Operacyjnego  
Pomoc Techniczna 2014-2020 oraz budżetu Państwa




Projekt „Wsparcie Gminy Miejskiej Chojnice w zakresie przygotowania Programu Rewitalizacji”  
jest współfinansowany ze środków Funduszu Spójności w ramach Programu Operacyjnego  
Pomoc Techniczna 2014-2020 oraz budżetu Państwa



Projekt „Wsparcie Gminy Miejskiej Chojnice w zakresie przygotowania Programu Rewitalizacji”  
jest współfinansowany ze środków Funduszu Spójności w ramach Programu Operacyjnego  
Pomoc Techniczna 2014-2020 oraz budżetu Państwa



Projekt „Wsparcie Gminy Miejskiej Chojnice w zakresie przygotowania Programu Rewitalizacji”  
jest współfinansowany ze środków Funduszu Spójności w ramach Programu Operacyjnego  
Pomoc Techniczna 2014-2020 oraz budżetu Państwa



*Projekt „Wsparcie Gminy Miejskiej Chojnice w zakresie przygotowania Programu Rewitalizacji”  
jest współfinansowany ze środków Funduszu Spójności w ramach Programu Operacyjnego  
Pomoc Techniczna 2014-2020 oraz budżetu Państwa*

---



Projekt „Wsparcie Gminy Miejskiej Chojnice w zakresie przygotowania Programu Rewitalizacji”  
jest współfinansowany ze środków Funduszu Spójności w ramach Programu Operacyjnego  
Pomoc Techniczna 2014-2020 oraz budżetu Państwa



Projekt „Wsparcie Gminy Miejskiej Chojnice w zakresie przygotowania Programu Rewitalizacji”  
jest współfinansowany ze środków Funduszu Spójności w ramach Programu Operacyjnego  
Pomoc Techniczna 2014-2020 oraz budżetu Państwa





Projekt „Wsparcie Gminy Miejskiej Chojnice w zakresie przygotowania Programu Rewitalizacji”  
jest współfinansowany ze środków Funduszu Spójności w ramach Programu Operacyjnego  
Pomoc Techniczna 2014-2020 oraz budżetu Państwa



*Projekt „Wsparcie Gminy Miejskiej Chojnice w zakresie przygotowania Programu Rewitalizacji”  
jest współfinansowany ze środków Funduszu Spójności w ramach Programu Operacyjnego  
Pomoc Techniczna 2014-2020 oraz budżetu Państwa*



### 3.2. II spacer badawczy – 2.03.2017 r.

#### A. Scenariusz spaceru badawczego nr II

1. Zbiórka o godzinie 16:00 na terenie ogródka jordanowskiego przy ul. Dworcowej w Chojnicach;
2. Przedstawienie się i sprecyzowanie celu spotkania;
3. Rozdanie opisu planowanego przedsięwzięcia;
4. Spacer badawczy według ustalonej trasy;
5. Spotkanie o godzinie 17:00 w Szkole Podstawowej nr 3 w Chojnicach (stołówka), ul. Dworcowa 6;
6. Prezentacja wniosków, zebranie opinii;
7. Zaproszenie na kolejne spotkania;
8. Podziękowanie uczestnikom.

#### B. Uwagi zgłaszane podczas spaceru badawczego nr II

W spotkaniu uczestniczyło 11 osób – mieszkańcy, przedstawiciele Rady Miejskiej, przedstawiciele Rad Osiedlowych, przedstawiciele Urzędu Miejskiego, przedstawiciele



URZĄD MARSZAŁKOWSKI  
WOJEWÓDZTWA POMORSKIEGO



MINISTERSTWO  
ROZWOJU

Unia Europejska  
Fundusz Spójności



*Projekt „Wsparcie Gminy Miejskiej Chojnice w zakresie przygotowania Programu Rewitalizacji”  
jest współfinansowany ze środków Funduszu Spójności w ramach Programu Operacyjnego  
Pomoc Techniczna 2014-2020 oraz budżetu Państwa*

---

Miejskiego Ośrodka Pomocy Społecznej, przedstawiciele organizacji pozarządowych, ekspert ds. rewitalizacji oraz przedstawiciel Wykonawcy.

W trakcie trwania spaceru badawczego nie wpłynęły żadne formalne uwagi.

*Projekt „Wsparcie Gminy Miejskiej Chojnice w zakresie przygotowania Programu Rewitalizacji”  
jest współfinansowany ze środków Funduszu Spójności w ramach Programu Operacyjnego  
Pomoc Techniczna 2014-2020 oraz budżetu Państwa*

**C. Dokumentacja fotograficzna spaceru badawczego nr II**



*Projekt „Wsparcie Gminy Miejskiej Chojnice w zakresie przygotowania Programu Rewitalizacji”  
jest współfinansowany ze środków Funduszu Spójności w ramach Programu Operacyjnego  
Pomoc Techniczna 2014-2020 oraz budżetu Państwa*



Projekt „Wsparcie Gminy Miejskiej Chojnice w zakresie przygotowania Programu Rewitalizacji” jest współfinansowany ze środków Funduszu Spójności w ramach Programu Operacyjnego Pomoc Techniczna 2014-2020 oraz budżetu Państwa

### 3.3. III spacer badawczy – 7.03.2017 r.

#### A. Scenariusz spaceru badawczego nr III

1. Zbiórka o godzinie 16:00 przy wejściu do parku na Wzgórzu Ewangelickim od strony skrzyżowania ul. Rolbieckiego z ul. Świętopełka w Chojnicach;
2. Przedstawienie się i sprecyzowanie celu spotkania;
3. Rozdanie opisu planowanego przedsięwzięcia;
4. Spacer badawczy według ustalonej trasy;
5. Spotkanie o godzinie 17:00 w II Liceum Ogólnokształcącym w Chojnicach (sala nr 4), ul. Świętopełka 1;
6. Prezentacja wniosków, zebranie opinii;
7. Zaproszenie na kolejne spotkania;
8. Podziękowanie uczestnikom.

#### B. Uwagi zgłaszane podczas spaceru badawczego nr III

W spotkaniu uczestniczyło 9 osób – mieszkańcy, zarządcy nieruchomości, przedstawiciele Urzędu Miejskiego, przedstawiciele Miejskiego Ośrodka Pomocy Społecznej, przedstawiciel biura projektującego przedmiotowe przedsięwzięcie, przedstawiciele organizacji pozarządowych, ekspert ds. rewitalizacji oraz przedstawiciel Wykonawcy. Uwagi zgłoszone podczas spotkania przedstawia poniższa tabela:

Lp.	Uwagi wniesione przez mieszkańców	Odpowiedź
1	Duża liczba ptaków oraz generowanych przez nie nieczystości, uniemożliwiających korzystanie z parku na Wzgórzu Ewangelickim	Przedsięwzięcie nie będzie miało na celu pozbycia się ptaków z parku, gdyż skutkiem takiej interwencji byłoby przeniesienie się ich w inne rejony miasta. Ewentualnie może nastąpić zmniejszenie populacji.
2	Wycięcie drzew	Ze względów zdrowotnych, technicznych i sanitarnych wyciętych zostanie część drzew, ok. 10%, tylko w zakresie w jakim jest to niezbędne.
3	Połączenie ul. Rolbieckiego z ul. Piłsudskiego	Przewiduje się połączenie piesze w jednym miejscu (od ul. Rolbieckiego do rozwidlenia ul. Piłsudskiego i Swarzędzkiego), połączenie na końcu ul.

Projekt „Wsparcie Gminy Miejskiej Chojnice w zakresie przygotowania Programu Rewitalizacji”  
jest współfinansowany ze środków Funduszu Spójności w ramach Programu Operacyjnego  
Pomoc Techniczna 2014-2020 oraz budżetu Państwa

Rolbieckiego znajduje się poza  
obszarem opracowania.

### C. Dokumentacja fotograficzna spaceru nr III



Projekt „Wsparcie Gminy Miejskiej Chojnice w zakresie przygotowania Programu Rewitalizacji”  
jest współfinansowany ze środków Funduszu Spójności w ramach Programu Operacyjnego  
Pomoc Techniczna 2014-2020 oraz budżetu Państwa





Projekt „Wsparcie Gminy Miejskiej Chojnice w zakresie przygotowania Programu Rewitalizacji”  
jest współfinansowany ze środków Funduszu Spójności w ramach Programu Operacyjnego  
Pomoc Techniczna 2014-2020 oraz budżetu Państwa



### 3.4. IV spacer badawczy – 9.03.2017 r.

#### A. Scenariusz spaceru badawczego nr IV

1. Zbiórka o godzinie 16:00 przy ul. Towarowej w Chojnicach (przy siedzibie firmy Windex);
2. Przedstawienie się i sprecyzowanie celu spotkania;
3. Rozdanie opisu planowanego przedsięwzięcia;
4. Spacer badawczy według ustalonej trasy;
5. Spotkanie o godzinie 17:00 w restauracji „Siódemka” w Chojnicach, ul. Subisława 7;
6. Prezentacja wniosków, zebranie opinii;
7. Podziękowanie uczestnikom.

*Projekt „Wsparcie Gminy Miejskiej Chojnice w zakresie przygotowania Programu Rewitalizacji”  
jest współfinansowany ze środków Funduszu Spójności w ramach Programu Operacyjnego  
Pomoc Techniczna 2014-2020 oraz budżetu Państwa*

---

## **B. Uwagi zgłaszane podczas spaceru badawczego nr IV**

W spotkaniu uczestniczyło 7 osób – mieszkańcy, zarządcy nieruchomości, przedstawiciele Urzędu Miejskiego, przedstawiciele organizacji pozarządowych, ekspert ds. rewitalizacji oraz przedstawiciel Wykonawcy. Uwagi zgłoszone podczas spotkania przedstawia poniższa tabela:

Lp.	Uwagi wniesione przez mieszkańców	Odpowiedź
1	Zwiększenie liczby miejsc parkingowych	Przedsięwzięcie zakłada utworzenie miejsc parkingowych
2	Utworzenie miejsc rekreacji i wypoczynku	Przedsięwzięcie zakłada utworzenie miejsca rekreacji i wypoczynku
3	Estetyzacja przestrzeni	Przedsięwzięcie zakłada estetyzację i uporządkowanie przestrzeni

Projekt „Wsparcie Gminy Miejskiej Chojnice w zakresie przygotowania Programu Rewitalizacji”  
jest współfinansowany ze środków Funduszu Spójności w ramach Programu Operacyjnego  
Pomoc Techniczna 2014-2020 oraz budżetu Państwa

### C. Dokumentacja fotograficzna spaceru nr IV



*Projekt „Wsparcie Gminy Miejskiej Chojnice w zakresie przygotowania Programu Rewitalizacji”  
jest współfinansowany ze środków Funduszu Spójności w ramach Programu Operacyjnego  
Pomoc Techniczna 2014-2020 oraz budżetu Państwa*



Projekt „Wsparcie Gminy Miejskiej Chojnice w zakresie przygotowania Programu Rewitalizacji” jest współfinansowany ze środków Funduszu Spójności w ramach Programu Operacyjnego Pomoc Techniczna 2014-2020 oraz budżetu Państwa

## 4. Spotkania konsultacyjne z mieszkańcami obszaru rewitalizacji

### 4.1. I Spotkanie konsultacyjne – 21.02.2017 r.

#### A. Przebieg spotkania konsultacyjnego

Spotkanie konsultacyjne odbyło się 21 lutego 2017 r. w stołówce Szkoły Podstawowej nr 3 w Chojnicach, ul. Dworcowa 6 – w miejscu bezpośrednio zlokalizowanym na obszarze wyznaczonym do rewitalizacji. Spotkanie rozpoczęło się o godzinie 17.00. Obecnych było 9 osób – przedstawiciele Urzędu Miejskiego w Chojnicach, mieszkańcy, przedstawiciele zarządców nieruchomości zlokalizowanych na obszarze wyznaczonym do rewitalizacji, przedstawiciele organizacji pozarządowych, ekspert ds. rewitalizacji oraz przedstawiciel Wykonawcy.

Pan **Michał Majek (EU-Consult)** – przedstawiciel Wykonawcy Gminnego Programu Rewitalizacji przybliżył uczestnikom założenia, wizję, cele strategiczne i operacyjne oraz zaproponowane projekty i przedsięwzięcia rewitalizacyjne w ramach projektu Gminnego Programu Rewitalizacji. Następnie przedstawione zostały założenia projektu będącego przedmiotem spaceru badawczego poprzedzającego spotkanie, tj. „Renowacje i remonty elementów wspólnych w budynkach mieszkalnych wraz z zagospodarowaniem otoczenia budynków i przestrzeni publicznych na cele społeczne”, po których wyniknęła dyskusja dotycząca możliwości i ograniczeń związanych z przedstawionym projektem.

Szczegółowe uwagi wniesione podczas spotkania przedstawia poniższa tabela:

#### B. Uwagi zgłaszane podczas I spotkania konsultacyjnego z mieszkańcami

Lp.	Uwagi wniesione przez mieszkańców	Odpowiedź
1.	Uwzględnienie w źródłach finansowania środków prywatnych	Uwaga uwzględniona

*Projekt „Wsparcie Gminy Miejskiej Chojnice w zakresie przygotowania Programu Rewitalizacji” jest współfinansowany ze środków Funduszu Spójności w ramach Programu Operacyjnego Pomoc Techniczna 2014-2020 oraz budżetu Państwa*

## 4.2. II Spotkanie konsultacyjne – 2.03.2017 r.

### A. Przebieg spotkania konsultacyjnego

Spotkanie konsultacyjne odbyło się 2 marca 2017 r. w stołówce Szkoły Podstawowej nr 3 w Chojnicach, ul. Dworcowa 6 – w miejscu bezpośrednio zlokalizowanym na obszarze wyznaczonym do rewitalizacji. Spotkanie rozpoczęło się o godzinie 17.00. Obecnych było 13 osób – przedstawiciele Urzędu Miejskiego w Chojnicach, mieszkańcy, przedstawiciele zarządców nieruchomości zlokalizowanych na obszarze wyznaczonym do rewitalizacji, przedstawiciele organizacji pozarządowych, przedstawiciele Rady Miejskiej, przedstawiciele Rad Osiedlowych, ekspert ds. rewitalizacji oraz przedstawiciel Wykonawcy.

Pan **Michał Majek (EU-Consult)** – przedstawiciel Wykonawcy Gminnego Programu Rewitalizacji przybliżył uczestnikom założenia, wizję, cele strategiczne i operacyjne oraz zaproponowane projekty i przedsięwzięcia rewitalizacyjne w ramach projektu Gminnego Programu Rewitalizacji. Następnie przedstawione zostały założenia projektu będącego przedmiotem spaceru badawczego poprzedzającego spotkanie, tj. Budowa obiektu przy ul. Dworcowej na cele społeczne wraz z zagospodarowaniem otoczenia”.

Pan **Michał Karpiak (Urząd Miejski w Chojnicach - Wydział Programów Rozwojowych i Współpracy Zagranicznej)** przedstawił zgromadzonym wstępne rozwiązania projektowe w formie koncepcji zagospodarowania przedmiotowego terenu oraz obiektu zlokalizowanego przy ul. Dworcowej, przeznaczonego na cele społeczne.

W trakcie przedstawienia powyższych prezentacji, uczestnicy spotkania opiniowali analizowane przedsięwzięcie, zadawali pytania oraz zgłaszali własne propozycje i opinie dotyczące zarówno projektu Gminnego Programu Rewitalizacji Miasta Chojnice, jak również wstępnych rozwiązań projektowych dotyczących budowy obiektu przy ul. Dworcowej na cele społeczne wraz z zagospodarowaniem otoczenia.

Szczegółowe uwagi wniesione podczas spotkania przedstawia poniższa tabela:

### B. Uwagi zgłaszane podczas II spotkania konsultacyjnego z mieszkańcami

Lp.	Uwagi wniesione przez mieszkańców	Odpowiedź
1.	Przerebadowanie Wizji (dwukrotnie występujące	Uwaga uwzględniona

Projekt „Wsparcie Gminy Miejskiej Chojnice w zakresie przygotowania Programu Rewitalizacji”  
jest współfinansowany ze środków Funduszu Spójności w ramach Programu Operacyjnego  
Pomoc Techniczna 2014-2020 oraz budżetu Państwa

	słowo bogato)	
2.	Uwypuklić znaczenie integracji społecznej.	Uwaga uwzględniona
3.	Miejsce otwarte dla wszystkich (cel: integracja społeczna)	Zasady korzystania z obiektu zostaną określone przez zarządcę i będą uwarunkowane celami projektu „Rozwój usług społecznych w ramach Gminnego Programu Rewitalizacji Miasta Chojnice”
4.	Alternatywa spędzania czasu wolnego dla dzieci i młodzieży i przeciwdziałanie dziedziczeniu negatywnych postaw życiowych	W obiekcie działać będzie placówka wsparcia dziennego pełniąca taką funkcję.
5.	Uwypuklić historyczne znaczenie dzielnicy i jej kapitał społeczny	Uwaga uwzględniona
6.	Wstawić mini giełdę ogłoszeń lokalnych o pracę, kluby samopomocy itp.	Ewentualność umieszczenia tablicy ogłoszeń będzie decyzją zarządcy i będą uwarunkowane celami projektu „Rozwój usług społecznych w ramach Gminnego Programu Rewitalizacji Miasta Chojnice”. Projekt ten zakłada natomiast utworzenie grup samopomocy w ramach zadania „Rozwój usług społecznych z zakresu wsparcia rodziny”
7.	Rozwój wolontariatu	W ramach GPR przewiduje się przedsięwzięcia zakładające rozwój wolontariatu.
8.	Dot. koncepcji – miejsce do grania w szachy, czytania książek	Wyznaczenie takich miejsc będzie decyzją zarządcy i będzie uwarunkowane celami projektu „Rozwój usług społecznych w ramach Gminnego Programu Rewitalizacji Miasta Chojnice”.
9.	Dot. koncepcji – otwarte podwórka	W ramach przedsięwzięcia zakłada się utworzenie niewielkiego terenu z urządzeniami do rekreacji. Otwarte podwórka są

Projekt „Wsparcie Gminy Miejskiej Chojnice w zakresie przygotowania Programu Rewitalizacji”  
jest współfinansowany ze środków Funduszu Spójności w ramach Programu Operacyjnego  
Pomoc Techniczna 2014-2020 oraz budżetu Państwa

		przedmiotem przedsięwzięcia „Renowacje i remonty elementów wspólnych w budynkach mieszkalnych wraz z zagospodarowaniem otoczenia budynków i przestrzeni publicznych na cele społeczne”
10.	Opieka dzienna dla seniorów	W GPR zaplanowano przedsięwzięcie zakładające opiekę dzienną dla seniorów przy wykorzystaniu przedmiotowego obiektu.
11.	Dot. koncepcji – zmodyfikować projekt pod względem utworzenia dużego holu, który mógłby pełnić rolę poczekalni, miejsca umieszczania ogłoszeń, przeczekań, przestrzeni otwartej dla wszystkich.	Uwaga do częściowego uwzględnienia w programie funkcjonalno-użytkowym – z uwagi na ograniczenia dostępnej przestrzeni taka rola jest możliwa wyłącznie w ograniczonym zakresie.
12.	Dot. koncepcji – utworzyć salę na poddaszu dostępną dla wszystkich, w tym samorządów osiedlowych i miejsca integracji sąsiedzkiej.	Uwaga odrzucona z uwagi na brak możliwości współfinansowania takiego działania ze środków Unii Europejskiej w ramach zintegrowanego projektu rewitalizacyjnego. Zgodnie z uzgodnionymi z Urzędem Marszałkowskim Województwa Pomorskiego założeniami projektu zintegrowanego obiekt o niewielkiej powierzchni użytkowej, jednokondygnacyjny ma służyć realizacji zadań w ramach projektu „Rozwój usług społecznych w ramach Gminnego Programu Rewitalizacji Miasta Chojnice” tj. „Programowi wsparcia dla osób niesamodzielnych, seniorów i osób z niepełno sprawnościami oraz ich rodzin”



*Projekt „Wsparcie Gminy Miejskiej Chojnice w zakresie przygotowania Programu Rewitalizacji”  
jest współfinansowany ze środków Funduszu Spójności w ramach Programu Operacyjnego  
Pomoc Techniczna 2014-2020 oraz budżetu Państwa*

		i „Rozwojowi usług społecznych z zakresu wsparcia rodziny”.
--	--	-------------------------------------------------------------

Projekt „Wsparcie Gminy Miejskiej Chojnice w zakresie przygotowania Programu Rewitalizacji”  
jest współfinansowany ze środków Funduszu Spójności w ramach Programu Operacyjnego  
Pomoc Techniczna 2014-2020 oraz budżetu Państwa



*Projekt „Wsparcie Gminy Miejskiej Chojnice w zakresie przygotowania Programu Rewitalizacji”  
jest współfinansowany ze środków Funduszu Spójności w ramach Programu Operacyjnego  
Pomoc Techniczna 2014-2020 oraz budżetu Państwa*



Projekt „Wsparcie Gminy Miejskiej Chojnice w zakresie przygotowania Programu Rewitalizacji” jest współfinansowany ze środków Funduszu Spójności w ramach Programu Operacyjnego Pomoc Techniczna 2014-2020 oraz budżetu Państwa



#### 4.3. III Spotkanie konsultacyjne – 7.03.2017 r.

##### A. Przebieg spotkania konsultacyjnego

Spotkanie konsultacyjne odbyło się 2 marca 2017 r. w II Liceum Ogólnokształcącym w Chojnicach (sala nr 4), ul. Świętopełka 1; – w miejscu bezpośrednio zlokalizowanym na obszarze wyznaczonym do rewitalizacji. Spotkanie rozpoczęło się o godzinie 17.00. Obecnych było 10 osób – przedstawiciele Urzędu Miejskiego w Chojnicach, mieszkańcy, przedstawiciele organizacji pozarządowych, przedstawiciel biura projektowego zajmującego się projektem zagospodarowania przestrzeni Wzgórza Ewangelickiego w Chojnicach, ekspert ds. rewitalizacji oraz przedstawiciel Wykonawcy.

Pan **Michał Majek (EU-Consult)** – przedstawiciel Wykonawcy Gminnego Programu Rewitalizacji przybliżył uczestnikom założenia, wizję, cele strategiczne i operacyjne oraz zaproponowane projekty i przedsięwzięcia rewitalizacyjne w ramach projektu Gminnego Programu Rewitalizacji. Następnie przedstawione zostały założenia projektu będącego przedmiotem spaceru badawczego poprzedzającego spotkanie, tj. „Kompleksowe zagospodarowanie przestrzeni Wzgórza Ewangelickiego w Chojnicach”.

Projekt „Wsparcie Gminy Miejskiej Chojnice w zakresie przygotowania Programu Rewitalizacji” jest współfinansowany ze środków Funduszu Spójności w ramach Programu Operacyjnego Pomoc Techniczna 2014-2020 oraz budżetu Państwa

## B. Uwagi zgłaszane podczas III spotkania konsultacyjnego z mieszkańcami

W trakcie trwania spotkania nie wpłynęły żadne formalne uwagi.

### 4.4. IV Spotkanie konsultacyjne – 9.03.2017 r.

#### A. Przebieg spotkania konsultacyjnego

Spotkanie konsultacyjne odbyło się 21 lutego 2017 r. w restauracji „Siódemka” w Chojnicach, ul. Subisława 7 – w miejscu bezpośrednio zlokalizowanym na obszarze wyznaczonym do rewitalizacji. Spotkanie rozpoczęło się o godzinie 17.00. Obecnych było 10 osób – przedstawiciele Urzędu Miejskiego w Chojnicach, mieszkańcy, przedstawiciele Rad Osiedlowych, przedstawiciele organizacji pozarządowych, ekspert ds. rewitalizacji oraz przedstawiciel Wykonawcy.

Pan **Michał Karpiak** oraz Pan **Tomasz Kamiński (Urząd Miejski w Chojnicach - Wydział Programów Rozwojowych i Współpracy Zagranicznej)** przedstawili wstępne rozwiązania projektowe w formie koncepcji dotyczących przedmiotowego projektu.

W trakcie przedstawienia powyższych rozwiązań, uczestnicy spotkania opiniowali analizowane przedsięwzięcie, zadawali pytania oraz zgłaszali własne propozycje i opinie odnoszące się do projektu dotyczącego budowy ul. Subisława na odcinku do ul. Towarowej, ale także innych inwestycji miejskich.

Szczegółowe uwagi wniesione podczas spotkania przedstawia poniższa tabela:

#### B. Uwagi zgłaszane podczas IV spotkania konsultacyjnego z mieszkańcami

Lp.	Uwagi wniesione przez mieszkańców	Odpowiedź
1.	Dot. koncepcji - Ograniczenie ruchu do pojazdów o masie do 3,5 tony	Nie uwzględniono – z uwagi na uwarunkowania miejscowego planu zagospodarowania przestrzennego terenu pod zabudowę mieszkaniową i usługi przy ulicach Gdańskiej, Kasztanowej, Towarowej, Drzymały, Subisława i Łanowej w Chojnicach przyjętego Uchwałą Nr XXXVII/436/10

Projekt „Wsparcie Gminy Miejskiej Chojnice w zakresie przygotowania Programu Rewitalizacji”  
jest współfinansowany ze środków Funduszu Spójności w ramach Programu Operacyjnego  
Pomoc Techniczna 2014-2020 oraz budżetu Państwa

		z dnia 2010-03-29 - jak wskazano w stanowisku zarządcy drogi.
2.	Dot. koncepcji - Rezygnacja z zatok autobusowych i ruchu autobusowego	Nie uwzględniono - z uwagi na uwarunkowania miejscowego planu zagospodarowania przestrzennego terenu pod zabudowę mieszkaniową i usługi przy ulicach Gdańskiej, Kasztanowej, Towarowej, Drzymały, Subisława i Łanowej w Chojnicach przyjętego Uchwałą Nr XXXVII/436/10 z dnia 2010-03-29 - jak wskazano w stanowisku zarządcy drogi.
3.	Dot. koncepcji - Miejsca parkingowe umieścić jak najbliżej zabudowy mieszkalnej (od strony skrzyżowania z ul. Żwirki i Wigury, kosztem np. miejsca wypoczynku)	Uwaga do częściowego uwzględnienia w programie funkcjonalno-użytkowym - z uwagi na uwarunkowania miejscowego planu zagospodarowania przestrzennego terenu pod zabudowę mieszkaniową i usługi przy ulicach Gdańskiej, Kasztanowej, Towarowej, Drzymały, Subisława i Łanowej w Chojnicach przyjętego Uchwałą Nr XXXVII/436/10 z dnia 2010-03-29 - jak wskazano w stanowisku zarządcy drogi
4.	Dot. koncepcji - Wprowadzić jak najwięcej miejsc parkingowych, najlepiej prostopadłych i skośnych)	Uwaga do częściowego uwzględnienia w programie funkcjonalno-użytkowym - z uwagi na uwarunkowania miejscowego planu zagospodarowania przestrzennego terenu pod zabudowę mieszkaniową i usługi przy ulicach Gdańskiej, Kasztanowej, Towarowej, Drzymały, Subisława i Łanowej w Chojnicach przyjętego

Projekt „Wsparcie Gminy Miejskiej Chojnice w zakresie przygotowania Programu Rewitalizacji”  
jest współfinansowany ze środków Funduszu Spójności w ramach Programu Operacyjnego  
Pomoc Techniczna 2014-2020 oraz budżetu Państwa

		Uchwałą Nr XXXVII/436/10 z dnia 2010-03-29 - – jak wskazano w stanowisku zarządcy drogi
5.	Dot. koncepcji - Miejsce wypoczynku umieścić bliżej skrzyżowania z ul. Towarową	Uwaga do uwzględnienia w programie funkcjonalno-użytkowym
6.	Dot. koncepcji - Opracowanie rozszerzyć o działkę 2041/60 i utworzyć na niej miejsca postojowe	Uwaga do uwzględnienia w programie funkcjonalno-użytkowym
7.	Dot. koncepcji - Uwzględnić łagodnie wyprofilowane łuki	Uwaga do uwzględnienia w programie funkcjonalno-użytkowym
8.	Dot. koncepcji - Wprowadzić zieleń niską, bez drzew i wysokich krzewów	Uwaga do uwzględnienia w programie funkcjonalno-użytkowym
9.	Dot. koncepcji - Mała architektura w postaci ławeczek dla przechodniów	Uwaga do uwzględnienia w programie funkcjonalno-użytkowym
10.	Dot. koncepcji - Wprowadzić monitoring	W programie funkcjonalno – użytkowym przewiduje się zastosowanie monitoringu.
11.	Wprowadzenie sygnalizacji świetlnej na skrzyżowaniu ul. Gdańskiej z ul. Subisława	Poza obszarem opracowania PFU.
12.	Rozważenie ruchu jednokierunkowego na odcinku od skrzyżowania z ul. Gdańską do ul. Żwirki i Wigury	Poza obszarem opracowania PFU.
13.	Garaż wielopoziomowy	Poza obszarem opracowania PFU.
14.	Połączyć 3 wyjazdy w pobliżu sklepu Mrówka i Myjni w jeden	Poza obszarem opracowania PFU.
15.	Rozważyć rezygnację ze ścieżki rowerowej na odcinku od skrzyżowania z ul. Gdańską do ul. Żwirki i Wigury	Poza obszarem opracowania PFU.
16.	Rozważenie nakazu skrętu w prawo przy wyjeździe z ul. Dąbrowskiego	Poza obszarem opracowania PFU.

Poniżej przedstawiona została odpowiedź Wydziału Gospodarki Komunalnej i Ochrony Środowiska Urzędu Miejskiego w Chojnicach jako zarządcy drogi na uwagi zgłaszane podczas spotkania oraz oraz stanowisko Miejskiego Zakładu Komunikacji w Chojnicach odnoszące się do problemu zatok autobusowych.

Projekt „Wsparcie Gminy Miejskiej Chojnice w zakresie przygotowania Programu Rewitalizacji”  
jest współfinansowany ze środków Funduszu Spójności w ramach Programu Operacyjnego  
Pomoc Techniczna 2014-2020 oraz budżetu Państwa

---

URZĄD MIEJSKI w CHOJNICACH  
Stary Rynek 1, 89-600 Chojnice  
Wydział Gospodarki Komunalnej  
i Ochrony Środowiska

Chojnice, 20.03.2017 r.

KM.7021.2.9.2017

Wydział Programów Rozwojowych  
i Współpracy Zagranicznej  
w/m

Wydział Gospodarki Komunalnej i Ochrony Środowiska w odpowiedzi na wniosek o odniesienie się do propozycji mieszkańców zgłoszonych do projektu rewitalizacji dotyczącego budowy ulicy Subisława wyraża następujące stanowisko.

Omawiany obszar objęty jest planem zagospodarowania przestrzennego, a projektowany odcinek ulicy Subisława został oznaczony symbolem 9KDL. Stanowi on istotne znaczenie komunikacyjne nie tylko dla terenu osiedla, przez które przebiega, lecz również dla układu komunikacyjnego całego miasta. Dlatego też zarządca drogi nie wyraża zgody na ograniczenia, co do tonażu pojazdów jak i wyłączenia ruchu komunikacji publicznej i rezygnacji z zatok przystankowych. Proponowane przez mieszkańców wprowadzenie jak największej ilości miejsc postojowych (prostopadłych i skośnych), do których wjazd odbywałby się bezpośrednio z jezdni stanowi dodatkowe i bezpośrednie zagrożenie, gdyż zwiększa się znacząco ilość pojazdów włączających się do ruchu. Wniosek o rozszerzenie opracowania o dz. nr 2041/60 wychodzi poza pas drogowy i zdaniem zarządcy nie jest zasadne projektowanie na tym terenie parkingu dostępnego od drogi.

Przesyłam w załączeniu również stanowisko Miejskiego Zakładu Komunikacji dotyczące wprowadzenia przewozów pasażerskich.

  
DIREKTOR  
mgr inż. Jarosław Rekowski

Otrzymują:

1. adresat
2. a/a, T.R.



Projekt „Wsparcie Gminy Miejskiej Chojnice w zakresie przygotowania Programu Rewitalizacji”  
jest współfinansowany ze środków Funduszu Spójności w ramach Programu Operacyjnego  
Pomoc Techniczna 2014-2020 oraz budżetu Państwa

Km 726.14.2017

091627194  
MIEJSKI ZAKŁAD KOMUNIKACJI  
Spółka z o.o.  
89-600 Chojnice, ul. Angowicka 53  
tel. centr. 52 397 65 11, fax 52 397 35 66  
NIP: 555-000-64-76

P. T. Rudnik  
08.03.2017

Chojnice, dnia 08.03.2017 r.

L.dz.DN/678/2017

URZĄD MIEJSKI w Chojnieach	
2017 -03- 08	
Ilość załączników	552/2017
podpis	26.06

Burmistrz  
Miasta Chojnice

*[Handwritten signature]*  
BURMISTRZ  
Miasta Chojnice

W związku z zamiarem modernizacji nawierzchni ulicy (łącznika) przedłużenia ul. Subisława do ul. Towarowej zgłaszam zamiar prowadzenia w tej ulicy przewozów pasażerskich dla poprawy dostępności mieszkańców do komunikacji miejskiej.

W tym celu konieczne byłoby zaprojektowanie i wybudowanie dwóch zatok autobusowych z przystankami dla mieszkańców.

Proponujemy lokalizację zatok po obu stronach na początku łącznika od ulicy Subisława w kierunku ul. Towarowej (załącznik rysunek roboczy lokalizacji zatok autobusowych) lub samych przystanków na ulicy Subisława (na wysokości sklepu „Hydraulik”), w zależności od możliwości technicznych tj. własności gruntów oraz opinii komisji bezpieczeństwa.

Zatoki należy wykonać zgodnie z przepisami prawa budowlanego oraz prawa o ruchu drogowym dla pojazdów w segmencie „midi” tj. ok. 10 m długości.

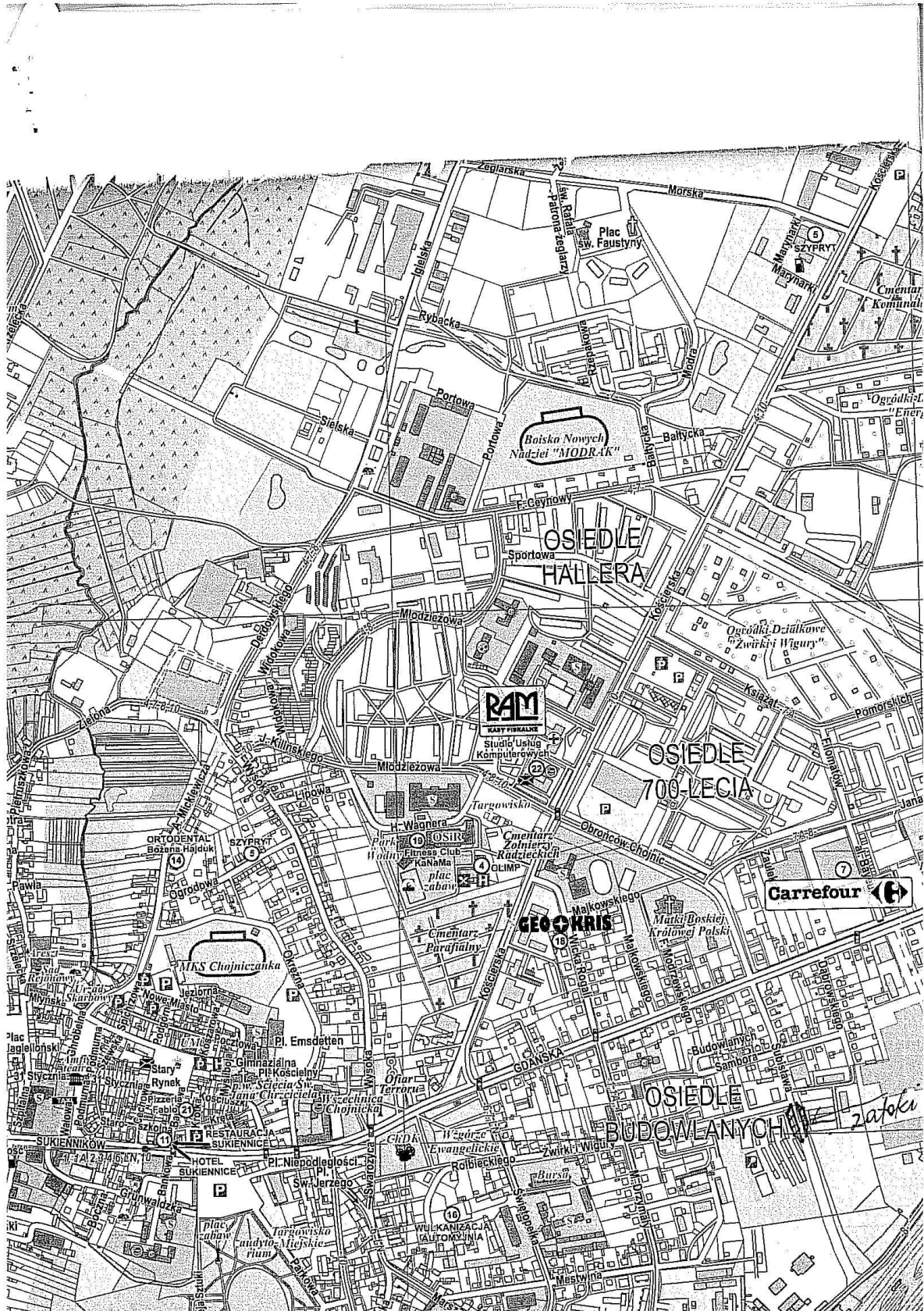
Proszę o uwzględnienie naszego wniosku w projektowanej inwestycji.

Załącznik  
rysunek roboczy lokalizacji  
zatok autobusowych

PREZES ZARZĄDU  
DYREKTOR SPÓŁKI  
mgr Mieczysław Sabatowski

*[Handwritten signature]*

Projekt „Wsparcie Gminy Miejskiej Chojnice w zakresie przygotowania Programu Rewitalizacji”  
jest współfinansowany ze środków Funduszu Spójności w ramach Programu Operacyjnego  
Pomoc Techniczna 2014-2020 oraz budżetu Państwa



Projekt „Wsparcie Gminy Miejskiej Chojnice w zakresie przygotowania Programu Rewitalizacji”  
jest współfinansowany ze środków Funduszu Spójności w ramach Programu Operacyjnego  
Pomoc Techniczna 2014-2020 oraz budżetu Państwa



Projekt „Wsparcie Gminy Miejskiej Chojnice w zakresie przygotowania Programu Rewitalizacji”  
jest współfinansowany ze środków Funduszu Spójności w ramach Programu Operacyjnego  
Pomoc Techniczna 2014-2020 oraz budżetu Państwa



Projekt „Wsparcie Gminy Miejskiej Chojnice w zakresie przygotowania Programu Rewitalizacji” jest współfinansowany ze środków Funduszu Spójności w ramach Programu Operacyjnego Pomoc Techniczna 2014-2020 oraz budżetu Państwa

## 5. Formularz uwag

Mieszkańcy oraz interesariusze rewitalizacji mieli możliwość zgłaszania pisemnie lub elektronicznie uwag do projektu Gminnego Programu Rewitalizacji.

Podczas trwania konsultacji projektu Uchwały Rady Miejskiej w Chojnicach w sprawie przyjęcia Gminnego programu rewitalizacji miasta Chojnice wpłynęła jedna uwaga dotycząca przedsięwzięcia: „Budowa ul. Subisława na odcinku do ul. Towarowej”, odnosząca się nie do treści Gminnego programu Rewitalizacji Miasta Chojnice, a do ewentualnych zmian w Programie Funkcjonalno-Użytkowym. Zakładane w PFU parametry drogi odpowiadają zgłoszonym postulatam.

Załącznik nr 3 do Zarządzenia  
Burmistrza Miasta Chojnice  
Nr.....

### FORMULARZ KONSULTACYJNY

do projektu uchwały Rady Miejskiej w Chojnicach w sprawie przyjęcia Gminnego programu rewitalizacji miasta Chojnice.

Opinie/uwagi/propozycje zmian zapisów:

*W przedsięwzięciu nr 5, dotyczącym budowy ulicy Subisława na odcinku do ulicy Towarowej, wnoszę o dostosowanie nawierzchni do potrzeb istniejących przedsiębiorstw oraz firm, tj. nawierzchni utwardzonej umożliwiającej transport pojazdami ciężarowymi o dopuszczalnej masie całkowitej 40 ton.*

Uzasadnienie powyższych opinii/uwag/propozycji zmian zapisów (w szczególności dane statystyczne):

*Istniejące zagospodarowanie ulicy Towarowej sugeruje podtrzymanie funkcji usługowych na tym terenie. Realizacja tego połączenia drogowego będzie miała istotne znaczenie dla rozwoju gospodarczego i podtrzymania ponadlokalnego charakteru dzielnicy.*

*Jako właściciel firmy handlowo- usługowej, specjalizującej się w sprzedaży opału (m.in. węgla), wykazuję zapotrzebowanie na dostawę asortymentu samochodem ciężarowym o dopuszczalnej masie całkowitej 40 ton średnio raz w tygodniu, co daje nam około 52 przyjazdów i 52 wyjazdów rocznie. Ponadto, około 30 samochodów dziennie to interesanci oraz klienci składu opału. Codziennie prowadzona jest sprzedaż węgla oraz opału na ponadlokalną skalę samochodem dostawczym o dopuszczalnej masie całkowitej 2,5 tony, jest to około 15-20 dostaw dziennie. W niedalekiej przyszłości planowana jest rozbudowa i modernizacja firmy, więc zapotrzebowanie może wzrosnąć.*

*Realizacja tego połączenia i dostosowanie nawierzchni do potrzeb zakładów usługowych przyczyni się do rozładowania ruchu na ulicy Towarowej, a także na głównym trakcie biegnącym od dworca do centrum miasta to jest m.in. ulicy Dworcowej. Poprawi to dostępność lokalizacyjną nie tylko mojej firmy, ale także innych lokalnych przedsiębiorstw zlokalizowanych w okolicy. Realizacja 340-metrowego odcinka o dobrej nawierzchni może w znaczny sposób przyczynić się do poprawy przepustowości okolicznych dróg oraz ułatwi zaopatrzenie w towary, co może przyczynić się do wzrostu znaczenia tej dzielnicy dla konsumentów- mieszkańców Chojnic i okolic.*

Projekt „Wsparcie Gminy Miejskiej Chojnice w zakresie przygotowania Programu Rewitalizacji” jest współfinansowany ze środków Funduszu Spójności w ramach Programu Operacyjnego Pomoc Techniczna 2014-2020 oraz budżetu Państwa

## 6. Działania promocyjno – informacyjne

Poza powyższymi działaniami bezpośrednio dotyczącymi badań opinii mieszkańców oraz interesariuszy GPR proces partycypacji społecznej przy konsultowaniu projektu dokumentu Gminnego Programu Rewitalizacji miasta Chojnice realizowany był również poprzez szeroko zakrojoną akcję promocyjno-informacyjną.

W celu poniesienia wiedzy mieszkańców i innych podmiotów zainteresowanych problematyką rewitalizacji oraz zwrócenia uwagi na społeczny wymiar rewitalizacji zostały przeprowadzone następujące działania informacyjne:

1. Utworzono na stronie Internetowej zakładkę **Rewitalizacja**, gdzie umieszczano na bieżąco wszelkie informacje na temat tego, co dzieje się w ramach prac nad dokumentem. Zakładka ta dostępna jest pod adresem: <http://www.miastochojnice.pl/rewitalizacja>

The screenshot shows the website interface for the 'Rewitalizacja' section. The header includes the date 'Dzisiaj jest 17 marca 2017 r.' and a search bar. The main content area is titled 'Rewitalizacja' and contains a list of news items with dates and titles. A sidebar on the right lists various website categories.

Rewitalizacja	
2017-03-03	Nabór członków do Komitetu Rewitalizacji Miasta Chojnice
2017-02-13	Ogłoszenie o konsultacjach dotyczących projektu uchwały Rady Miejskiej w Chojnicach w sprawie przyjęcia Gminnego programu rewitalizacji miasta Chojnice
2017-01-10	Informacje podsumowujące konsultacje społeczne projektu uchwały Rady Miejskiej w Chojnicach w sprawie zasad wyznaczania składu oraz zasad działania Komitetu Rewitalizacji wraz z projektem uchwały uwzględniającym zmiany.
2016-12-15	Ogłoszenie Burmistrza Miasta Chojnice ogłasza przystąpienie do sporządzenia Gminnego programu rewitalizacji miasta Chojnice.
2016-12-12	Ogłoszenie o przystąpieniu do sporządzenia Gminnego programu rewitalizacji miasta Chojnice.
2016-11-22	Konsultacje społeczne projektu uchwały w sprawie zasad wyznaczania składu oraz zasad działania Komitetu Rewitalizacji.

Strona główna  
Aktualności  
Ogłoszenia  
Zamówienia publiczne  
Konsultacje  
Przedszkole Samorządowe Nr 9 Skrzaty - przekształcenie  
Sprzedaż Mieszkań Komunalnych  
Gospodarka odpadami  
Organizacje pozarządowe  
Park 1000-lecia - Blog informacyjny projektu  
Rejestry i ewidencje  
Strategia Rozwoju Miasta Chojnice  
Multimedia - FILMY  
Nieruchomości  
Samorząd  
Samorządy mieszkańców  
Urząd Miejski  
Gospodarka  
Nasze Miasto

Źródło: <http://www.miastochojnice.pl/rewitalizacja>

Projekt „Wsparcie Gminy Miejskiej Chojnice w zakresie przygotowania Programu Rewitalizacji” jest współfinansowany ze środków Funduszu Spójności w ramach Programu Operacyjnego Pomoc Techniczna 2014-2020 oraz budżetu Państwa

2. Ogłoszenie prasowe (Gazeta Pomorska z 13 lutego)

REKLAMA 007142740

## Burmistrz Miasta Chojnice

ogłasza przystąpienie do **konsultacji społecznych** dotyczących projektu uchwały Rady Miejskiej w Chojnicach w sprawie przyjęcia **Gminnego programu rewitalizacji miasta Chojnice**.



Konsultacje mają na celu zebranie od osób zainteresowanych uwag, opinii i propozycji odnośnie Gminnego programu rewitalizacji miasta Chojnice. Konsultacje prowadzone są na podstawie art. 17 ust. 2 pkt 3 w związku z art. 6 ustawy z dnia 9 października 2015 r. o rewitalizacji (Dz.U. z 2015 r. poz. 1777 z późn. zm.).

Konsultacje przeprowadzone będą w okresie od dnia **20 lutego 2017 r.** do dnia **15 marca 2017 r.** w następujących formach:

- spacerów studyjnych** w dniach:
  - 21.02.2017 r.** - spacer ze szczególnym uwzględnieniem zadania „Renowacja i remonty elementów wspólnych w budynkach mieszkalnych wraz z zagospodarowaniem otoczenia budynków i przestrzeni publicznych na cele społeczne” - zbiórka o godzinie **15.30 na pl. św. Jerzego** w Chojnicach;
  - 2.03.2017 r.** - spacer ze szczególnym uwzględnieniem zadania „Budowa obiektu przy ul. Dworcowej na cele społeczne wraz z zagospodarowaniem otoczenia” - zbiórka o godzinie **16.00 na terenie ogródka jordanowskiego przy ul. Dworcowej** w Chojnicach;
  - 7.03.2017 r.** - spacer ze szczególnym uwzględnieniem zadania „Kompleksowe zagospodarowanie przestrzeni Wzgórza Ewangelickiego w Chojnicach” - zbiórka o godzinie **16.00 przy wejściu do parku na Wzgórzu Ewangelickim od strony skrzyżowania ul. Rolbieckiego z ul. Świętopełka** w Chojnicach;
  - 9.03.2017 r.** - spacer ze szczególnym uwzględnieniem zadania „Budowa ul. Subistawa na odcinku do ul. Towarowej” - zbiórka o godzinie **16.00 przy ul. Towarowej** w Chojnicach (przy siedzibie firmy Windex);
- spotkań** organizowanych w dniach:
  - 21.02.2017 r.** o godzinie **17.00 w Szkole Podstawowej nr 3** w Chojnicach (stołówka), ul. Dworcowa 6;
  - 2.03.2017 r.** o godzinie **17.00 w Szkole Podstawowej nr 3** w Chojnicach (stołówka), ul. Dworcowa 6;
  - 7.03.2017 r.** o godzinie **17.00 w II Liceum Ogólnokształcącym w Chojnicach** (sala nr 4), ul. Świętopełka 1;
  - 9.03.2017 r.** o godzinie **17.00 w restauracji „Siódemka”** w Chojnicach, ul. Subistawa 7;
- zbierania uwag, propozycji i opinii** w formie papierowej i elektronicznej, z wykorzystaniem formularza konsultacyjnego. Wypełnione formularze należy dostarczyć w okresie trwania konsultacji:
  - drogą elektroniczną na adres: [rewitalizacja@miastochojnice.pl](mailto:rewitalizacja@miastochojnice.pl),
  - drogą korespondencyjną na adres: Wydział Programów Rozwojowych i Współpracy Zagranicznej, Urząd Miejski w Chojnicach, Stary Rynek 1, 89-600 Chojnice,
  - bezpośrednio do Biura Podawczego na parterze Urzędu Miejskiego w Chojnicach, w godzinach pracy Urzędu.

Formularz konsultacyjny oraz projekt uchwały są dostępne:

- a) w Biuletynie Informacji Publicznej [bip.miastochojnice.pl](http://bip.miastochojnice.pl),
- b) na stronie internetowej [www.miastochojnice.pl/rewitalizacja](http://www.miastochojnice.pl/rewitalizacja),
- c) w Biurze Podawczym Urzędu Miejskiego w Chojnicach, Stary Rynek 1, parter, w godzinach urzędowania,
- d) w Wydziale Programów Rozwojowych i Współpracy Zagranicznej Urzędu Miejskiego w Chojnicach, Stary Rynek 1, IV piętro, pokój 710, w godzinach urzędowania.

Projekt „Wsparcie Gminy Miejskiej Chojnice w zakresie przygotowania Programu Rewitalizacji” jest współfinansowany ze środków Funduszu Spójności w ramach Programu Operacyjnego Pomoc Techniczna 2014-2020 oraz budżetu państwa.

Źródło: Gazeta Pomorska

3. Informacje prasowe:

Projekt „Wsparcie Gminy Miejskiej Chojnice w zakresie przygotowania Programu Rewitalizacji”  
jest współfinansowany ze środków Funduszu Spójności w ramach Programu Operacyjnego  
Pomoc Techniczna 2014-2020 oraz budżetu Państwa

GAZETA POMORSKA > WIADOMOŚCI > CHOJNICE > Rodzi się szansa na rewitalizację Wzgórza Ewangelickiego w...

## Rodzi się szansa na rewitalizację Wzgórza Ewangelickiego w Chojnicach

Arkadiusz Marciszek 9 marca 2017 08:00



**Park 1000 - lecia przeszedł poważną metamorfozę, na osiedlach nie można narzekać na stan terenów zielonych. Jedną z niewielu zaniedbanych enklaw zieleni pozostał park na Wzgórzu Ewangelickim.**



Kup prenumeratę cyfrową Gazety Pomorskiej

- To jest wstydlive miejsce na mapie naszego miasta. Jeśli jest wilgotna pogoda, smród guano jest nie do wytrzymania - powiedział nam pan Andrzej z ul. Świętopełka.

**Inna nie mniej istotna kwestia drażni panią Malwinę z ul. Żwirki i Wigury.** - Przecież ten park to istna bomba epidemiologiczna, zawsze po przejściu przez park muszę myć buty z ptasich odchodów. Nie chcę wnosić bakterii do mojego domu - mówi

### Z KATEGORII CHOJNICE

### Z KATEGORII CHOJNICE



Program in vitro w Chojnicach wejdzie w życie od maja



Egzamin na prawo jazdy w Chojnicach? PORD powstanie w 2018 roku

Nasz kolejny rozmówca, który słyszał, że mają tu być urządzone tereny rekreacyjne.- Kto tu będzie Nasz kolejny rozmówca, który słyszał, że mają tu być urządzone tereny rekreacyjne.- Kto tu będzie przychodził, aby uprawiać sport? To jakiś chory pomysł. Trzeba w jakiś sposób wygonić te wrony - mówi pan Marian z ul. Drzymały. Urzędnicy mają już wstępna koncepcję zmian. Nie ma w niej planu działań co do ptaków. Takie akcje były przeprowadzane już kilkakrotnie i nie przyniosły żadnych efektów. - Musimy się z tym pogodzić. Gdyby nawet udało by się przegonić ptaki, to przeniosą się do parku 1000 - lecia lub na cmentarz - usłyszeliśmy w ratuszu.

Co terenu rekreacyjnego: będzie on niewielki, położony od strony Centrum Kultury, poza zasięgiem koron drzew. Poza tym położona będzie nowa nawierzchnia

TEST Łacińskie sentencje. Co znaczą po...

PYTANIE 1/14:

**Primum non nocere**

- Po pierwsze, nie szkodzić
- Kto pierwszy, ten lepszy
- Tylko śmierć jest pewna
- Niech się dzieje wola nieba

Następne pytanie

### Najnowsze wiadomości

- 12:15 Kolejny list ws. konkursu na dyrektora Teatru Polskiego w Bydgoszczy. Tym razem krytyczny
- 12:10 "Ucho Prezesa" odcinek 9 online [ZA DARMO]
- 12:06 Nie będzie śledztwa w sprawie wypadku Antoniego Macierewicza
- 12:06 Wiózł BMW babcie i ciocie. Kierowca mknął 222 km/h [wideo]
- 11:45 Szalenstwo na parkiecie w Miami Club! Tak się bawiliście! [zdjęcia]

> ZOBACZ WIĘCEJ

reklama

### Najczęściej czytane

- 1 Pomóżmy rodzinie chorego Szymona z Chojnic
- 1 Pomóżmy rodzinie chorego Szymona z Chojnic
- 2 Znowu trzymała psy w skandalicznych warunkach [zdjęcia]
- 3 Mieszkancka Brus wystąpi w programie "Damy i Wieśniaczki"
- 4 Okradną cię? Już nie zadzwonisz na policję
- 5 Potrafiłeś zwierzę? Masz obowiązek mu pomóc!

### Pomorska.pl poleca



Co Tadeusz Rydzik sprzedaje w swoim sklepie? [zdjęcia]



Koronowo z lotu ptaka [zdjęcia]

Źródło: <http://www.pomorska.pl/wiadomosci/chojnice/a/rodzi-sie-szansa-na-rewitalizacje-wzgorza-ewangelickiego-w-chojnicach,11865338/>



Projekt „Wsparcie Gminy Miejskiej Chojnice w zakresie przygotowania Programu Rewitalizacji”  
jest współfinansowany ze środków Funduszu Spójności w ramach Programu Operacyjnego  
Pomoc Techniczna 2014-2020 oraz budżetu Państwa

Logowanie Rejestracja Polityka prywatności

piątek, 17 marca 2017 • Chojnice 5°C



HISTORIA CHOJNIC



Galeria

Video

Ogłoszenia

Firmy

Chojnice.com Aktualności Video Galeria Ogłoszenia Firmy Kontakt

Szukaj

## Miejsce rekreacji na Wzgórzu Ewangelickim. Jednak co z wronami i gawronami?

To była już trzecia wyprawa urzędników i mieszkańców po miejscach uwzględnionych do rewitalizacji. Tym razem miejscem takiego „spaceru” było Wzgórze Ewangelickie oraz przyległa ulica Rolbieckiego.

7 marca 2017 18:05 10

Lubię to! 3 Podziel się: f t g



Dzisiaj omawiano zmiany, jakie są szyszkowane na Wzgórzu Ewangelickim oraz na ulicy Rolbieckiego. | fot. (olo)

Trwają konsultacje i spaceru tzw. studyjne, które mają na celu zebranie uwag i opinii do miejsc, które mają być objęte Gminnym Programem Rewitalizacji. Takie spotkania odbyły się już w temacie renowacji i remontów w budynkach mieszkalnych i ich zagospodarowanie (m.in. na ulicach Budowlanych, Drzymały, Dworcowej, Łanowej, Piłsudskiego, Spółdzielczej, Towarowej, Warszawskiej, Żwirki i Wigury) oraz w temacie budowy obiektu przy ul. Dworcowej na cele społeczne.



Natomiast dziś dyskutowano o kompleksowym zagospodarowaniu przestrzeni na Wzgórzu Ewangelickim oraz remoncie ulicy Rolbieckiego przy parku. – Ten projekt składa się z dwóch komponentów, czyli park i ulica Rolbieckiego, na której ma być nowa nawierzchnia i mają powstać nowe miejsca parkingowe wzdłuż ulicy aż do zaplecza ulicy Piłsudskiego – wyjaśnia **Michał Karpiak** z chojnickiego urzędu.

O zmianach, które są przewidziane w parku na Wzgórzu Ewangelickim mówił natomiast **ogrodnik miejski Waldemar Spichalski**. Zastrzega on, że nie ma mowy i zgody na wycinkę wszystkich drzew. – Dopuszczam usunięcie 10 procent drzew, by pozbyć się tych chorych i zniszczonych. W ich miejsce mają być nasadzone nowe, by zróżnicować wiekowo te drzewa – mówi Waldemar Spichalski. – Usunięcie drzew pozwoli dopuścić światło do gruntu i przeświecić ten teren. W miejscach bardzo zacienionych postaramy się trawę zastąpić roślinami okrywowymi. Mają być też klomby.

W parku ma powstać plac rekreacyjny do odpoczynku oraz plac zabaw. Odnowione będą ścieżki biegnące przez park. Mają być nowe tablice informujące o florze i faunie. W planach jest też upamiętnienie osób, które prawdopodobnie nadal tu spoczywają. Jest jednak problem... słynnych już ptaków, które upodobały sobie ten park, a wypoczywanie w tym miejscu pod nimi byłoby „ryzykowne”.

Projekt „Wsparcie Gminy Miejskiej Chojnice w zakresie przygotowania Programu Rewitalizacji”  
jest współfinansowany ze środków Funduszu Spójności w ramach Programu Operacyjnego  
Pomoc Techniczna 2014-2020 oraz budżetu Państwa



*– Chcemy zmniejszyć liczbę ptaków w tym miejscu. Jednak całkowicie wypłoszyć ich się nie da. Jeśli postąpimy drastycznie, to polecą i zostaną na cmentarzu lub w parku 1000 - lecia. Pamiętać też trzeba, że są tu nie tylko gawrony i wrony. Znajdują się tu też inne pożyteczne ptaki, jak sikorki czy szpaki – mówi Spichalski.*

Kolejne spotkanie już w czwartek, tym razem z uwzględnieniem budowy ul. Subisława na odcinku do ul. Towarowej. Zainteresowani mogą pojawić się o godz. 16.00 przy siedzibie firmy Windex.

Tekst i fot. tolo

Źródło: <http://www.chojnice.com/wiadomosci/teksty/Miejsce-rekreacji-na-Wzgorzu-Ewangelickim.-Jednak-co-z-wronami-i-gawronami/18198>

#### 4. Ogłoszenia radiowe

Dodatkowo dzień przed spacerami i spotkaniami konsultacyjnymi 21.02.2017 i 2.03.2017 trzy-krotnie emitowany był komunikat w lokalnym Radiu Weekend.

## 7. Załączniki

- Wzór formularza uwag