



Biuletyn nr 1/18
17 grudnia 2018r.

SPIS TREŚCI

1. Porządek II sesji Rady Miejskiej w Chojnicach	1
2. Informacja o realizacji uchwał i wniosków podjętych na I sesji Rady Miejskiej	2
3. Projekt uchwały w sprawie zmian w budżecie miasta Chojnice na 2018 r.	3
4. Projekt uchwały w sprawie zmiany wieloletniej prognozy finansowej	21
5. Projekt uchwały w sprawie uchwalenia budżetu Gminy Miejskiej Chojnice na 2019 r.	w załączeniu
6. Projekt uchwały w sprawie zaciągnięcia kredytu bankowego na sfinansowanie deficytu budżetowego oraz na spłatę wcześniej zaciągniętych pożyczek i kredytów	w załączeniu
7. Projekt uchwały w sprawie udzielenia pomocy finansowej na rzecz Województwa Pomorskiego	w załączeniu
8. Projekt uchwały w sprawie przyjęcia wieloletniej prognozy finansowej na lata 2019 – 2033	w załączeniu
9. Projekt uchwały w sprawie uchwalenia Miejskiego Programu Profilaktyki i Rozwiązywania Problemów Alkoholowych i Przeciwdziałania Narkomanii na 2019r.	41
10. Projekt uchwały w sprawie ustalenia trybu udzielania i rozliczania oraz trybu przeprowadzania kontroli prawidłowości pobrania i wykorzystania dotacji udzielanych z budżetu Gminy Miejskiej Chojnice dla publicznych i niepublicznych: szkół, przedszkoli, oddziałów przedszkolnych w szkołach podstawowych oraz innych form wychowania przedszkolnego prowadzonych przez osoby fizyczne i osoby prawne niebędące jednostkami samorządu terytorialnego	53
11. Projekt uchwały w sprawie przystąpienia do sporządzenia zmian w studium uwarunkowań i kierunków zagospodarowania przestrzennego miasta Chojnice	67
12. Projekt uchwały w sprawie przystąpienia do sporządzenia miejscowego planu zagospodarowania przestrzennego terenu przy ulicy Przemysłowej w Chojnicach	68
13. Projekt uchwały w sprawie uchwalenia miejscowego planu zagospodarowania przestrzennego terenu pomiędzy ulicami Człuchowską i Bytowską w Chojnicach	70
14. Projekt uchwały w sprawie miejscowego planu zagospodarowania przestrzennego terenu w rejonie ulicy Żwirki i Wigury i Subisława w Chojnicach	83
15. Projekt uchwały w sprawie określenia warunków udzielania i wysokości stawek procentowych bonifikat od opłaty z tytułu przekształcenia prawa użytkowania wieczystego gruntów zabudowanych na cele mieszkaniowe w prawo własności tych gruntów	97
16. Projekt uchwały w sprawie wyrażania zgody na odstąpienie od obowiązku przetargowego trybu zawarcia umowy dzierżawy	99
17. Projekt uchwały w sprawie nabycia nieruchomości	101
18. Projekt uchwały w sprawie nabycia nieruchomości	103

Porządek
II sesji Rady Miejskiej w Chojnicach
w dniu 17 grudnia 2018 r. godz. 10⁰⁰

1. Otwarcie sesji
 - a) stwierdzenie quorum,
 - b) wnioski do porządku obrad.
2. Przyjęcie protokołu I sesji Rady Miejskiej w Chojnicach.
3. Powołanie Sekretarza sesji i Komisji Wnioskowej.
4. Informacja Przewodniczącego Rady Miejskiej o działaniach podejmowanych w okresie międzysesyjnym.
5. Sprawozdanie Burmistrza Miasta z prac w okresie między sesjami.
6. Informacja o realizacji uchwał i wniosków podjętych na I sesji Rady Miejskiej.
7. Przedłożenie przez Przewodniczących Komisji wniosków i opinii podjętych w okresie międzysesyjnym.
8. Ustosunkowanie się do wniosków Komisji.
9. Projekt uchwały w sprawie zmian w budżecie miasta Chojnice na 2018 r.
10. Projekt uchwały w sprawie zmiany wieloletniej prognozy finansowej.
11. Projekt uchwały w sprawie uchwalenia budżetu Gminy Miejskiej Chojnice na 2019 r.
12. Projekt uchwały w sprawie zaciągnięcia kredytu bankowego na sfinansowanie deficytu budżetowego oraz na spłatę wcześniej zaciągniętych pożyczek i kredytów.
13. Projekt uchwały w sprawie udzielenia pomocy finansowej na rzecz Województwa Pomorskiego.
14. Projekt uchwały w sprawie przyjęcia wieloletniej prognozy finansowej na lata 2019 – 2033.
15. Projekt uchwały w sprawie uchwalenia Miejskiego Programu Profilaktyki i Rozwiązywania Problemów Alkoholowych i Przeciwdziałania Narkomanii na 2019r.
16. Projekt uchwały w sprawie ustalenia trybu udzielania i rozliczania oraz trybu przeprowadzania kontroli prawidłowości pobrania i wykorzystania dotacji udzielanych z budżetu Gminy Miejskiej Chojnice dla publicznych i niepublicznych: szkół, przedszkoli, oddziałów przedszkolnych w szkołach podstawowych oraz innych form wychowania przedszkolnego prowadzonych przez osoby fizyczne i osoby prawne niebędące jednostkami samorządu terytorialnego.
17. Projekt uchwały w sprawie przystąpienia do sporządzenia zmian w studium uwarunkowań i kierunków zagospodarowania przestrzennego miasta Chojnice.
18. Projekt uchwały w sprawie przystąpienia do sporządzenia miejscowego planu zagospodarowania przestrzennego terenu przy ulicy Przemysłowej w Chojnicach.
19. Projekt uchwały w sprawie uchwalenia miejscowego planu zagospodarowania przestrzennego terenu pomiędzy ulicami Człuchowską i Bytowską w Chojnicach.
20. Projekt uchwały w sprawie miejscowego planu zagospodarowania przestrzennego terenu w rejonie ulicy Żwirki i Wigury i Subisława w Chojnicach.
21. Projekt uchwały w sprawie określenia warunków udzielania i wysokości stawek procentowych bonifikat od opłaty z tytułu przekształcenia prawa użytkowania wieczystego gruntów zabudowanych na cele mieszkaniowe w prawo własności tych gruntów.
22. Projekt uchwały w sprawie wyrażania zgody na odstąpienie od obowiązku przetargowego trybu zawarcia umowy dzierżawy.
23. Projekt uchwały w sprawie nabycia nieruchomości.
24. Projekt uchwały w sprawie nabycia nieruchomości.
25. Wnioski i oświadczenia radnych oraz odpowiedzi na wnioski.
26. Informacje o złożonych interpelacjach i zapytaniach oraz udzielonych odpowiedziach.
27. Wolne wnioski i oświadczenia klubowe.
28. Zakończenie II sesji Rady Miejskiej w Chojnicach.

INFORMACJA
o realizacji uchwał i wniosków podjętych na I sesji Rady Miejskiej
w Chojnicach odbytej w dniu 23 listopada 2018 r.

Podczas I sesji podjęto 9 uchwał, tj.:

1. **Uchwała Nr I/1/18** w/s wyboru Przewodniczącego Rady Miejskiej w Chojnicach – *uchwałą stwierdzono wybór Antoniego Szlangi na Przewodniczącego Rady Miejskiej.*
2. **Uchwała Nr I/2/18** w/s wyboru Zastępców Przewodniczącego Rady Miejskiej w Chojnicach – *uchwałą stwierdzono wybór radnego Jana Koperskiego i radnej Renaty Dąbrowskiej na Zastępców Przewodniczącego Rady Miejskiej w Chojnicach.*
3. **Uchwała Nr I/3/18** w/s powołania Komisji Rewizyjnej – *powołano Komisję Rewizyjną w składzie: Bartosz Bluma, Janina Kłosowska, Kazimierz Drewek, Bogumiła Gierszewska-Dorawa, Agnieszka Lewińska, Iwona Skocka, Stanisław Kowalik i Andrzej Gąsiorowski.*
4. **Uchwała Nr I/4/18** w/s wyboru Przewodniczącego Komisji Rewizyjnej – *uchwałą stwierdzono wybór radnego Andrzeja Gąsiorowskiego na Przewodniczącego Komisji Rewizyjnej.*
5. **Uchwała Nr I/5/18** w/s powołania Komisji Skarg, Wniosków i Petycji – *powołano Komisję Skarg, Wniosków i Petycji w składzie: Patryk Tobolski, Sebastian Matthes, Kazimierz Jaruszewski, Mariusz Brunka i Bogdan Marcinowski.*
6. **Uchwała Nr I/6/18** w/s wyboru Przewodniczącego Komisji Skarg, Wniosków i Petycji – *uchwałą stwierdzono wybór radnego Sebastiana Matthesa na Przewodniczącego Komisji Skarg, Wniosków i Petycji.*
7. **Uchwała Nr I/7/18** w/s powołania składów osobowych komisji stałych Rady Miejskiej – *powołano składy komisji stałych Rady Miejskiej.*
8. **Uchwała Nr I/8/18** w/s zatwierdzenia wyboru przewodniczących komisji stałych – *uchwałą zatwierdzono wybory przewodniczących komisji stałych Rady Miejskiej, dokonane przez komisje.*
9. **Uchwała Nr I/9/18** w/s wynagrodzenia Burmistrza Miasta Chojnice – *wynagrodzenie Burmistrza uchwalono. Uchwałę przekazano do realizacji.*

Podczas I sesji Rady Miejskiej w Chojnicach nie podjęto żadnych wniosków.

Chojnice, dnia 29 listopada 2018 r.

Dyrektor Generalny
Sekretarz Miasta
mgr Robert Wajlonis

UCHWAŁA NR II/.../18
RADY MIEJSKIEJ W CHOJNICACH
z dnia 17 grudnia 2018 r.

w sprawie zmian w **budżecie** miasta Chojnice na 2018 r.

Na podstawie art. 18 ust. 2 pkt 4 ustawy z dnia 8 marca 1990 r. o samorządzie gminnym (tekst jednolity Dz. U. z 2018 r. poz. 994, poz. 1000, poz. 1349, poz. 1432) oraz art. 211, art. 212, art. 214, art. 215, art. 217, art. 235, art. 236, art. 237, art.239 ustawy z dnia 27 sierpnia 2009 r. o finansach publicznych (tekst jednolity Dz. U. z 2017 r. poz. 2077, z 2018 poz. 62, poz. 1000, poz. 1366, poz. 1693, poz. 1669) uchwała się, co następuje:

§ 1. 1.	Ustala się dochody w łącznej kwocie	191.618.249,00 zł
	z tego:	
	1) bieżące w kwocie	161.101.331,00 zł
	2) majątkowe w kwocie	30.516.918,00 zł
	zgodnie z załączoną do niniejszej uchwały tabelą nr 1.	
2.	Ustala się wydatki w łącznej kwocie	223.275.344,50 zł
	z tego:	
	1) bieżące w kwocie	158.149.781,50 zł
	2) majątkowe w kwocie	65.125.563,00 zł
	zgodnie z załączoną do niniejszej uchwały tabelą nr 2 i 2a.	
3.	Ustala się wydatki majątkowe na 2018 r. w wysokości	65.125.563,00 zł
	zgodnie z załącznikiem nr 1.	
§ 2. 1.	Ustala się deficyt budżetu w wysokości	31.657.095,50 zł
	sfinansowany:	
	1) przychodami pochodzącymi z zaciąganego kredytu w kwocie	6.337.500,00 zł
	2) wolnymi środkami w kwocie	25.319.595,50 zł
2.	Ustala się przychody budżetu w wysokości	39.119.595,50 zł
	w tym z tytułu:	
	1) zaciąganego kredytu w kwocie	13.800.000,00 zł
	2) wolnych środków w kwocie	25.319.595,50 zł
	zgodnie z załącznikiem nr 2.	
§ 3.	Ustala się dotacje udzielone z budżetu podmiotom należącym i nienależącym do sektora finansów publicznych w wysokości	18.898.157,00 zł
	w tym:	
	1) Dotacje podmiotowe w kwocie	14.637.087,00 zł
	2) Dotacje celowe w kwocie	4.261.070,00 zł
	zgodnie z załącznikami nr 3 i 4	

§ 4. Ustala się dochody i wydatki związane z realizacją zadań wykonywanych na podstawie porozumień między jednostkami samorządu terytorialnego, zgodnie z załącznikiem nr 5.

§ 5. Wykonanie uchwały zleca się Burmistrzowi Miasta Chojnic.

§ 6. Uchwała wchodzi w życie z dniem podjęcia.

BURMISTRZ MIASTA
CHOJNICE
Stary Rynek 1
89-600 Chojnice

Przewodniczący
Rady Miejskiej
Antoni Szlanga

Opinia prawna

Projekt uchwały odpowiada przepisom prawa. Nie wnoszę uwag.

RADCA PRAWNY
Kajinista
mgr Magdalena Rogińska
BD-1593

Zmiana planu dochodów budżetu na 2018 r.

Tabela nr 1

Uchwała nr III./18 Rady Miejskiej w Chojnicach z dnia 17 grudnia 2018 r.

Dział	Rozdział	Paragraf	Treść	Przed zmianą	Zmiana	Po zmianie	
756			Dochody od osób prawnych, od osób fizycznych i od innych jednostek nieposiadających osobowości prawnej oraz wydatki związane z ich poborem	56 484 349,00	0,00	56 484 349,00	
	75615		Wpływy z podatku rolnego, podatku leśnego, podatku od czynności cywilnoprawnych, podatków i opłat lokalnych od osób prawnych i innych jednostek organizacyjnych	13 694 870,00	- 1 800 000,00	11 894 870,00	
		0310	Wpływy z podatku od nieruchomości	12 883 470,00	- 1 800 000,00	11 083 470,00	
	75616		Wpływy z podatku rolnego, podatku leśnego, podatku od spadków i darowizn, podatku od czynności cywilno-prawnych oraz podatków i opłat lokalnych od osób fizycznych	8 345 090,00	500 000,00	8 845 090,00	
		0500	Wpływy z podatku od czynności cywilnoprawnych	1 120 000,00	500 000,00	1 620 000,00	
	75621		Udziały gmin w podatkach stanowiących dochód budżetu państwa	32 780 985,00	1 300 000,00	34 080 985,00	
		0010	Wpływy z podatku dochodowego od osób fizycznych	31 680 985,00	1 000 000,00	32 680 985,00	
		0020	Wpływy z podatku dochodowego od osób prawnych	1 100 000,00	300 000,00	1 400 000,00	
	900			Gospodarka komunalna i ochrona środowiska	19 384 556,00	466,13	19 385 022,13
		90019		Wpływy i wydatki związane z gromadzeniem środków z opłat i kar za korzystanie ze środowiska	125 064,00	466,13	125 530,13
		0690	Wpływy z różnych opłat	125 064,00	466,13	125 530,13	
Razem:				191 617 782,87	466,13	191 618 249,00	

Zmiana planu wydatków budżetu na 2018 r.

Tabela nr 2

Uchwała nr III./18 Rady Miejskiej w Chojnicach z dnia 17 grudnia 2018 r.

Dział	Rozdział	Paragraf	Treść	Przed zmianą	Zmiana	Po zmianie
750			Administracja publiczna	12 785 174,00	- 82 400,00	12 702 774,00
	75023		Urzędy gmin (miast i miast na prawach powiatu)	11 182 900,00	- 82 400,00	11 100 500,00
		4010	Wynagrodzenia osobowe pracowników	6 929 932,00	- 82 400,00	6 847 532,00
754			Bezpieczeństwo publiczne i ochrona przeciwpożarowa	2 274 637,00	60 000,00	2 334 637,00
	75416		Straż gminna (miejska)	1 694 510,00	60 000,00	1 754 510,00
		4010	Wynagrodzenia osobowe pracowników	1 120 000,00	60 000,00	1 180 000,00
757			Obsługa długu publicznego	2 538 777,00	- 50 500,00	2 488 277,00
	75702		Obsługa papierów wartościowych, kredytów i pożyczek jednostek samorządu terytorialnego	2 097 344,00	- 50 500,00	2 046 844,00
		8110	Odsetki od samorządowych papierów wartościowych lub zaciągniętych przez jednostkę samorządu terytorialnego kredytów i pożyczek	2 097 344,00	- 50 500,00	2 046 844,00
801			Oświata i wychowanie	55 588 157,00	44 800,00	55 632 957,00
	80110		Gimnazja	6 623 707,00	44 800,00	6 668 507,00
		4010	Wynagrodzenia osobowe pracowników	4 484 590,00	44 800,00	4 529 390,00
852			Pomoc społeczna	11 184 563,00	10 000,00	11 194 563,00
	85219		Ośrodki pomocy społecznej	2 370 500,00	10 000,00	2 380 500,00
		4300	Zakup usług pozostałych	88 000,00	- 3 000,00	85 000,00
854		6060	Wydatki na zakupy inwestycyjne jednostek budżetowych	0,00	13 000,00	13 000,00
			Edukacyjna opieka wychowawcza	1 295 455,00	- 44 800,00	1 250 655,00
	85401		Świetlice szkolne	970 140,00	- 44 800,00	925 340,00
855		4010	Wynagrodzenia osobowe pracowników	727 382,00	- 36 000,00	691 382,00
		4110	Składki na ubezpieczenia społeczne	130 200,00	- 7 000,00	123 200,00
		4120	Składki na Fundusz Pracy	16 300,00	- 1 800,00	14 500,00
85502			Rodzina	47 354 817,00	25 000,00	47 379 817,00
			Świadczenia rodzinne, świadczenie z funduszu alimentacyjnego oraz składki na ubezpieczenia emerytalne i rentowe z ubezpieczenia społecznego	19 010 768,00	35 000,00	19 045 768,00
		4010	Wynagrodzenia osobowe pracowników	329 038,00	25 000,00	354 038,00

4110	Składki na ubezpieczenia społeczne	1 015 526,00	4 365,00	1 019 891,00
4120	Składki na Fundusz Pracy	8 353,00	613,00	8 966,00
4210	Zakup materiałów i wyposażenia	21 000,00	3 000,00	24 000,00
4300	Zakup usług pozostałych	72 740,00	2 022,00	74 762,00
85504	Wspieranie rodziny	1 584 722,00	- 36 000,00	1 548 722,00
4010	Wynagrodzenia osobowe pracowników	140 348,00	- 36 000,00	104 348,00
85508	Rodziny zastępcze	450 000,00	26 000,00	476 000,00
2320	Dotacje celowe przekazane dla powiatu na zadania bieżące realizowane na podstawie porozumień (umów) między jednostkami samorządu terytorialnego	450 000,00	26 000,00	476 000,00
900	Gospodarka komunalna i ochrona środowiska	34 732 202,00	20 466,13	34 752 668,13
90004	Utrzymanie zieleni w miastach i gminach	1 137 378,00	20 000,00	1 157 378,00
4010	Wynagrodzenia osobowe pracowników	191 560,00	20 000,00	211 560,00
90019	Wpływy i wydatki związane z gromadzeniem środków z opłat i kar za korzystanie ze środowiska	127 539,00	466,13	128 005,13
4300	Zakup usług pozostałych	105 064,00	466,13	105 530,13
921	Kultura i ochrona dziedzictwa narodowego	5 204 623,00	2 400,00	5 207 023,00
92195	Pozostała działalność	118 223,00	2 400,00	120 623,00
4010	Wynagrodzenia osobowe pracowników	38 800,00	2 000,00	40 800,00
4110	Składki na ubezpieczenia społeczne	7 450,00	300,00	7 750,00
4120	Składki na Fundusz Pracy	1 000,00	100,00	1 100,00
926	Kultura fizyczna	9 150 683,00	- 254 500,00	8 896 183,00
92601	Obiekty sportowe	5 740 593,00	- 254 500,00	5 486 093,00
4260	Zakup energii	172 000,00	7 000,00	179 000,00
4270	Zakup usług remontowych	121 000,00	8 500,00	129 500,00
6050	Wydatki inwestycyjne jednostek budżetowych	2 980 000,00	- 270 000,00	2 710 000,00
Razem:		223 544 878,37	- 269 533,87	223 275 344,50

Tabela Nr 2a Plan finansowy wydatków budżetu w/g grup na 2018 r.

Dział	Rozdział	Nazwa	Z tego:																
			Plan			Wydatki bieżące				z tego:			z tego:			Wydatki majątkowe	Inwestycje i inwestycyjne	z tego:	
			4	5	6	7	8	9	10	11	12	13	14	15	16				17
			Wydatki na wyodrębnienie i realizację ich statutowych zadań	dotacje na zadania bieżące	świadczenia na rzecz osób fizycznych	wydatki na programy finansowane z udziałem środków, o których mowa w art. 5 ust. 1 pkt 2 i 3	wypłaty z tytułu poręczeń i gwarancji	obsługa długu											
750	2	3	przed zmianą	12 785 174,00	12 505 174,00	12 075 402,00	9 731 942,00	2 343 460,00	2 500,00	309 000,00	1 118 272,00	0,00	0,00	280 000,00	0,00	0,00	0,00	0,00	0,00
			zmniejszenie	-82 400,00	-82 400,00	-82 400,00	-82 400,00	0,00	0,00	0,00	0,00	0,00	0,00	0,00	0,00	0,00	0,00	0,00	0,00
75003		Urzędy gmin (miast i miast na prawach powiatu)	po zmianach	12 702 774,00	12 422 774,00	11 993 002,00	9 649 542,00	2 343 460,00	2 500,00	309 000,00	1 118 272,00	0,00	0,00	280 000,00	0,00	0,00	0,00	0,00	0,00
			zmniejszenie	-82 400,00	-82 400,00	-82 400,00	-82 400,00	0,00	0,00	0,00	0,00	0,00	0,00	0,00	0,00	0,00	0,00	0,00	0,00
754		Bezpieczeństwo publiczne i ochrona przeciwpożarowa	przed zmianą	11 100 500,00	10 820 500,00	10 780 500,00	9 028 026,00	1 752 474,00	0,00	40 000,00	0,00	0,00	0,00	280 000,00	0,00	0,00	0,00	0,00	0,00
			zmniejszenie	2 274 637,00	1 720 137,00	1 629 567,00	1 454 500,00	175 087,00	40 000,00	0,00	0,00	0,00	0,00	0,00	554 500,00	0,00	0,00	0,00	0,00
75416		Straż gmina (miejska)	po zmianach	60 000,00	60 000,00	60 000,00	60 000,00	0,00	0,00	0,00	0,00	0,00	0,00	0,00	0,00	0,00	0,00	0,00	0,00
			zmniejszenie	2 334 637,00	1 780 137,00	1 689 567,00	1 514 500,00	175 087,00	40 000,00	0,00	0,00	0,00	0,00	0,00	554 500,00	0,00	0,00	0,00	0,00
757		Obsługa długu publicznego	przed zmianą	1 694 510,00	1 679 510,00	1 628 960,00	1 454 500,00	174 460,00	0,00	0,00	0,00	0,00	0,00	15 000,00	0,00	0,00	0,00	0,00	0,00
			zmniejszenie	60 000,00	60 000,00	60 000,00	60 000,00	0,00	0,00	0,00	0,00	0,00	0,00	0,00	0,00	0,00	0,00	0,00	0,00
75702		Obsługa papierów wartościowych, kredytów i pożyczek jednostek samorządu terytorialnego	po zmianach	2 588 777,00	2 538 777,00	2 538 777,00	2 538 777,00	0,00	0,00	0,00	0,00	0,00	0,00	15 000,00	0,00	0,00	0,00	0,00	0,00
			zmniejszenie	2 488 277,00	2 488 277,00	2 488 277,00	2 488 277,00	0,00	0,00	0,00	0,00	0,00	0,00	0,00	0,00	0,00	0,00	0,00	0,00
801		Oświata i wychowanie	przed zmianą	55 588 157,00	49 149 686,00	37 953 444,00	31 499 821,00	6 453 623,00	10 816 600,00	98 010,00	281 634,00	0,00	0,00	6 438 469,00	0,00	0,00	0,00	0,00	0,00
			zmniejszenie	44 800,00	44 800,00	44 800,00	44 800,00	0,00	0,00	0,00	0,00	0,00	0,00	0,00	0,00	0,00	0,00	0,00	0,00
80110		Gimnazja	po zmianach	55 632 957,00	49 194 486,00	37 988 244,00	31 544 621,00	6 453 623,00	10 816 600,00	98 010,00	281 634,00	0,00	0,00	6 438 469,00	0,00	0,00	0,00	0,00	0,00
			zmniejszenie	6 623 707,00	6 623 707,00	6 603 495,00	5 817 081,00	788 414,00	10 816 600,00	98 010,00	20 212,00	0,00	0,00	0,00	0,00	0,00	0,00	0,00	0,00
852		Pomoc społeczna	przed zmianą	44 800,00	44 800,00	44 800,00	44 800,00	0,00	0,00	0,00	0,00	0,00	0,00	0,00	0,00	0,00	0,00	0,00	0,00
			zmniejszenie	6 668 507,00	6 668 507,00	6 648 295,00	5 861 881,00	788 414,00	0,00	0,00	0,00	0,00	0,00	0,00	0,00	0,00	0,00	0,00	0,00
85219		Ośrodki pomocy społecznej	po zmianach	11 184 563,00	11 184 563,00	11 184 563,00	11 184 563,00	0,00	0,00	0,00	0,00	0,00	0,00	0,00	0,00	0,00	0,00	0,00	0,00
			zmniejszenie	2 370 500,00	2 370 500,00	2 323 702,00	1 828 598,00	495 104,00	0,00	0,00	0,00	0,00	0,00	0,00	0,00	0,00	0,00	0,00	0,00
854		Edukacyjna opieka wychowawcza	przed zmianą	13 000,00	13 000,00	13 000,00	13 000,00	0,00	0,00	0,00	0,00	0,00	0,00	0,00	0,00	0,00	0,00	0,00	0,00
			zmniejszenie	2 360 500,00	2 367 500,00	2 320 702,00	1 828 598,00	492 104,00	0,00	0,00	0,00	0,00	0,00	0,00	0,00	0,00	0,00	0,00	0,00

Dział	Rozdział	Nazwa	Plan	Z tego:							Z tego:					z tego:	
				Wydávki bieżące	Wydávki jednorazowe budżetowych,	wynagrodzenia i składki od nich naliczane	Wydávki związane z realizacją ich statutowych zadań:	dotacje na zadania bieżące	Świadczenia na rzecz osób fizycznych;	Wydávki na programy finansowane z udziałem środków o klóbych mowa w art. 5 ust. 1 pkt 2 Ustawy o	wypłaty z tytułu poręczeń i gwarancji	obsługa długu	Wydávki majątkowe	inwestycje i zakupy inwestycyjne	na programy finansowane z udziałem środków o klóbych mowa w art. 5 ust. 1 pkt 2 Ustawy o	zakup i objęcie akcji i udziałów oraz wniesienie wkładów do spółek prawa handlowego.	
1	2	3	4	5	6	7	8	9	10	11	12	13	14	15	16	17	
85101	Światlice szkolne	przed zmianą	970 140,00	970 140,00	969 340,00	918 163,00	51 177,00	0,00	800,00	0,00	0,00	0,00	0,00	0,00	0,00	0,00	
		zmniejszenie	-44 800,00	-44 800,00	-44 800,00	0,00	0,00	0,00	0,00	0,00	0,00	0,00	0,00	0,00	0,00	0,00	0,00
855	Rodzina	po zmianach	925 340,00	925 340,00	925 340,00	873 363,00	51 177,00	0,00	800,00	0,00	0,00	0,00	0,00	0,00	0,00	0,00	
		przed zmianą	47 312 523,00	47 312 523,00	3 365 299,00	2 652 829,00	712 470,00	639 000,00	43 308 224,00	0,00	0,00	0,00	0,00	42 294,00	42 294,00	0,00	0,00
85502	Świadczenia rodzinne, świadczenie z funduszu alimentacyjnego oraz składki na ubezpieczenia emerytalne i rentowe z ubezpieczenia społecznego	zmniejszenie	61 000,00	61 000,00	35 000,00	29 978,00	5 022,00	26 000,00	0,00	0,00	0,00	0,00	0,00	0,00	0,00	0,00	0,00
		po zmianach	47 379 817,00	47 379 817,00	3 384 299,00	2 648 807,00	717 492,00	665 000,00	43 308 224,00	0,00	0,00	0,00	0,00	42 294,00	42 294,00	0,00	0,00
85504	Wspieranie rodziny	zmniejszenie	0,00	0,00	0,00	0,00	0,00	0,00	0,00	0,00	0,00	0,00	0,00	0,00	0,00	0,00	0,00
		po zmianach	1 548 722,00	1 548 722,00	142 622,00	130 719,00	11 903,00	450 000,00	0,00	0,00	0,00	0,00	0,00	0,00	0,00	0,00	0,00
85508	Rodziny zastępcze	zmniejszenie	0,00	0,00	0,00	0,00	0,00	0,00	0,00	0,00	0,00	0,00	0,00	0,00	0,00	0,00	0,00
		po zmianach	476 000,00	476 000,00	26 000,00	26 000,00	0,00	26 000,00	0,00	0,00	0,00	0,00	0,00	0,00	0,00	0,00	0,00
900	Gospodarka komunalna i ochrona środowiska	przed zmianą	34 732 202,00	12 483 095,00	12 039 107,00	604 893,00	11 234 214,00	401 500,00	16 000,00	0,00	36 468,00	0,00	0,00	22 239 107,00	22 239 107,00	20 644 566,00	0,00
		zmniejszenie	20 466,13	20 466,13	20 000,00	466,13	0,00	0,00	0,00	0,00	0,00	0,00	0,00	0,00	0,00	0,00	0,00
90004	Utrzymanie zieleni w miastach i gminach	po zmianach	34 752 668,13	12 059 573,13	12 039 107,00	604 893,00	11 234 214,00	401 500,00	16 000,00	0,00	36 468,00	0,00	0,00	22 239 107,00	22 239 107,00	20 644 566,00	0,00
		przed zmianą	1 137 378,00	1 137 378,00	1 125 378,00	257 153,00	868 225,00	0,00	0,00	0,00	0,00	0,00	0,00	12 000,00	12 000,00	0,00	0,00
90019	Wpływy i wydatki związane z gromadzeniem środków z opłat i kar za korzystaniem ze środowiska	zmniejszenie	0,00	0,00	0,00	0,00	0,00	0,00	0,00	0,00	0,00	0,00	0,00	0,00	0,00	0,00	0,00
		po zmianach	1 157 378,00	1 157 378,00	1 145 378,00	277 153,00	868 225,00	0,00	0,00	0,00	0,00	0,00	0,00	12 000,00	12 000,00	0,00	0,00
921	Kultura i ochrona dziedzictwa narodowego	przed zmianą	127 539,00	127 539,00	126 039,00	0,00	126 039,00	1 500,00	0,00	0,00	0,00	0,00	0,00	0,00	0,00	0,00	0,00
		zmniejszenie	466,13	466,13	466,13	0,00	466,13	0,00	0,00	0,00	0,00	0,00	0,00	0,00	0,00	0,00	0,00
92195	Pozostała działalność	po zmianach	128 005,13	128 005,13	126 005,13	0,00	126 005,13	1 500,00	0,00	0,00	0,00	0,00	0,00	0,00	0,00	0,00	0,00
		przed zmianą	5 204 823,00	5 204 823,00	5 182,00	704 900,00	4 319 500,00	108 000,00	0,00	0,00	0,00	0,00	0,00	0,00	0,00	0,00	0,00
926	Kultura fizyczna	zmniejszenie	0,00	0,00	0,00	0,00	0,00	0,00	0,00	0,00	0,00	0,00	0,00	0,00	0,00	0,00	0,00
		po zmianach	128 623,00	128 623,00	100 623,00	54 225,00	46 400,00	0,00	0,00	0,00	0,00	0,00	0,00	0,00	0,00	0,00	0,00
92601	Obiekty sportowe	przed zmianą	9 150 683,00	4 219 500,00	2 741 350,00	240 500,00	2 500 650,00	348 000,00	1 130 150,00	0,00	0,00	0,00	0,00	4 931 183,00	4 931 183,00	30 693,00	0,00
		zmniejszenie	-270 000,00	-270 000,00	0,00	0,00	0,00	0,00	0,00	0,00	0,00	0,00	0,00	-270 000,00	-270 000,00	0,00	0,00
			5 486 083,00	2 714 900,00	2 714 900,00	240 500,00	2 474 400,00	0,00	0,00	0,00	0,00	0,00	2 771 183,00	2 771 183,00	30 693,00	0,00	

Dział	Rozdział	Nazwa	Z tego:																						
			Plan	Wydatki bieżące						z tego:						Wydatki majątkowe	inwestycyjne i zakupione udziały inwestycyjne	z tego:	w tym:						
				wydatki jednostek budżetowych,	wynagrodzenia i składki od nich naliczane	z tego:		dotacje na zadania bieżące	świadczenia na rzecz osób fizycznych;	wydatki na programy finansowane z udziałem środków, o których mowa w art. 5 ust. 1 pkt 2 i 3	wydatki z tytułu poręczeń i gwarancji	obługa długu	Wydatki na wypłaty z tytułu poręczeń i gwarancji	Wydatki na wypłaty z tytułu poręczeń i gwarancji	wydatki finansowane z udziałem środków, o których mowa w art. 5 ust. 1 pkt 2 i 3					zakup i oblicenie akcji i udziałów oraz wniesienie wkładów do spółek prawa handlowego.					
						wydatki związane z realizacją ich statutowych zadań;	wydatki z tytułu świadczeń na rzecz osób fizycznych;																		
4	5	6	7	8	9	10	11	12	13	14	15	16	17												
	2	3																							
			przed zmianą	223 544 876,37	158 162 315,37	85 606 191,77	51 297 513,41	34 308 678,36	18 345 877,00	49 844 535,00	1 826 934,50	441 433,00	2 097 344,00	85 382 563,00	65 382 563,00	47 993 368,00									
			Zmniejszenie	-486 700,00	-216 700,00	-166 200,00	-163 200,00	-3 000,00	0,00	0,00	0,00	0,00	-50 500,00	-270 000,00	-270 000,00	0,00									
			Zwiększenie	217 166,13	204 166,13	178 166,13	157 176,00	20 988,13	26 000,00	0,00	0,00	0,00	0,00	13 000,00	13 000,00	0,00									
			po zmianach	223 275 344,50	158 149 781,50	85 618 157,90	51 291 491,41	34 326 666,49	18 371 877,00	49 844 535,00	1 826 934,60	441 433,00	2 046 844,00	65 125 563,00	65 125 563,00	47 993 368,00									
			Wydatki razem:																						

Załącznik nr 1
do Uchwały nr II.../18 Rady Miejskiej
w Chojnicach z dnia 17 grudnia 2018 r.

Zadania inwestycyjne planowane do realizacji w 2018 r.

Lp.	Dział	Rozdział	§	Nazwa zadania inwestycyjnego	Łączne koszty finansowe	Nakłady poniesione w latach ubiegłych	rok budżetowy 2018 (9+10+11+12)	Planowane wydatki z tego źródła finansowania					Jednostka organizacyjna realizująca program lub koordynująca wykonanie programu
								dochody własne jst	kredyty i pożyczki	środki pochodzące z innych źródeł	środki wymienione w art. 5 ust. 1 pkt. 2 i 3 u.f.p.	10	
1	2	3	4	5	6	7	8	9	10	11	12	13	
1	600	60016	6050	Budowa ul. Staszica i M. Curie Skłodowskiej	1 342 000	1 226 999,62	115 000	115 000				UM	
2	600	60016	6050	Budowa ul. Prusa wraz z oświetleniem i kanalizacją deszczową	511 626	58 625,68	453 000	453 000				UM	
3	600	60016	6050	Przebudowa ul. Niemcewicza, Tuwima, odcinka Konopnickiej wraz z odwodnieniem i oświetleniem	2 589 636	2 109 635,61	480 000	480 000				UM	
4	600	60016	6050	Budowa dróg na terenie działek "Metalowiec"	397 290	89 790,00	307 500	307 500				UM	
5	600	60016	6050	Budowa ulic: Morełowa, Truskawkowa	3 510 000		3 510 000	3 510 000				UM	
6	600	60016	6050	Budowa ul. Czereśniowej i Winogronowej wraz z infrastrukturą towarzyszącą	7 000		7 000	7 000				UM	
7	600	60016	6050	Budowa ulicy Krasickiego w Chojnicach	35 000		35 000	35 000				UM	
8	600	60016	6050	Dokumentacja techniczna przebudowy ul. Grunowo	70 000		70 000	70 000				UM	
9	600	60016	6050	Poprawa bezpieczeństwa na przejściach dla pieszych w Chojnicach	300 000		300 000	300 000				UM	

10	600	60016	6050	Projekt i realizacja ul. Podlesie	12 500		12 500	12 500														UM	
11	600	60016	6050	Wykonanie dróg z płyt betonowych	200 000		200 000	200 000															UM
12	600	60016	6050	Projekt koncepcji drogowej z odwodnieniem przy ul. Widokowej	10 120		10 120	10 120															UM
13	600	60016	6050	Utworzenie płyty drogowej łącznika między ul. Przybosia a ul. Brzechwy	31 670	4 920,00	26 750	26 750															UM
14	600	60016	6059	Budowa ul. Subisława na odcinku do ul. Towarowej	1 505 936	5 266,58	54 737	54 737															UM
			6057		1 505 361	9 616,42	99 944	99 944															UM
			6059		8 893 809	143 638,02	3 101 201	3 101 201															
15	700	70005	6057	Utworzenie transportowego węzła integrującego wraz ze ścieżkami pieszo-rowerowymi w Chojnicach	24 574 990	1 706 708,92	6 279 605	6 279 605															UM
			6629	Poprawa efektywności energetycznej oraz rozwój OZE w Chojnicko-Człuchowskim MOF -	1 933	1 240,11	693	693															
			6059	Termomodernizacja budynków użyteczności publicznej -	17 489 069	4 599 068,84	12 890 000	12 890 000															
16	700	70005	6057	Termomodernizacja wraz z przebudową Chojnickiego Centrum Kultury	3 561 501	2 061 501,45	1 500 000	1 500 000															UM
17	700	70005	6060	Zakup nieruchomości	500 000		500 000	500 000															UM
18	710	71035	6050	Remont ogrodzenia cmentarza Ofiar Terroru	87 690	21 689,58	66 000	66 000															UM
19	710	71095	6059	Budowa obiektu przy ul. Dworcowej na cele społeczne wraz z zagospodarowaniem otoczenia	642 726	6 572,35	121 593	121 593															UM
			6057	Modernizacja pomieszczenia serwerowni i kancelarii materiałów niejawnych	710 720	12 000,65	218 367	218 367															UM
20	750	75023	6050		40 000		40 000	40 000															UM
21	750	75023	6060	Zakup sprzętu komputerowego	140 000		140 000	140 000															UM

22	750	75023	6060	Zakup systemu konferencyjnego wraz z systemem głosowania i transmisji obrad Rady Miejskiej w Chojnicach	100 000	100 000	100 000												UM
23	754	75404	6170	Dofinansowanie zakupu pojazdu oznakowanego dla Policji	42 500	42 500	42 500												UM
24	754	75410	6170	Pomoc finansowa dla Komendy Wojewódzkiej PSP na zakup lekkiego samochodu rozpoznawczo-ratowniczego typu pick-up SLRR	25 000	25 000	25 000												UM
25	754	75416	6050	Modernizacja systemu monitoringu miejskiego	49 150	34 150,00	15 000												UM
26	754	75495	6230	Dotacja na zakup średniego uterenowionego samochodu pożarniczego GBA dla OSP w Chojnicach	472 000	472 000	472 000												UM
27	758	75818	6800	Rezerwa celowa na zadania inwestycyjne w ramach budżetu obywatelskiego	488 000	488 000	488 000												UM
			6629	Poprawa efektywności energetycznej oraz rozwój OZE w Chojnicko-Człuchowskim MOF -	1 933	1 240,11	693												
			6059	Termomodernizacja budynków użyteczności publicznej -	1 230 459	52 787,50	1 177 671												
			6057	Termomodernizacja wraz z przebudową budynków Szkoły Podstawowej Nr 3	1 873 585	1 873 585	1 873 585												UM
28	801	80101	6050	Rozbudowa kompleksu budynków Szkoły Podst. Nr 3	3 366 773	22 773,00	3 344 000												UM
29	801	80101	6050	Instalacja monitoringu na boisku Szkoły Podstawowej Nr 5	42 520	42 520	42 520												SP5
30	801	80101	6050	Specjalistycznego im. J.K. Łukowicza w Chojnicach "Poprawa efektywności systemu opieki zdrowotnej poprzez przebudowę,	50 000	50 000	50 000												UM
31	851	85111	6220																

32	852	85219	6060	Zakup klimatyzatora do serwerowni w MOFS	13 000		13 000	13 000												MOPS	
33	855	85505	6050	Modernizacja pomieszczeń Żłobka Miejskiego	42 294		42 294	42 294													ZM
			6059	Poprawa gospodarki wodami opadowymi i roztopowymi na terenie MOF Chojnice-Czluchów	26 422 544	738 409,87	6 309 864	6 309 864													
			6629		252 137	252 137,00	0														
34	900	90001	6057		40 256 986	1 722 721,78	13 821 645	13 821 645													UM
35	900	90001	6050	Przebudowa kolektora deszczowego w ul. Żwirki i Wigury w Chojnicach na odcinku od skrzyżowania z ul. Świętopelka do skrzyżowania z ul. Drzymały"	309 800		309 800	309 800													UM
36	900	90001	6050	Budowa kolektora tłoczego kanalizacji deszczowej - Pawłówko	59 532		59 532	59 532													UM
37	900	90002	6230	Dotacja na usunięcie pokryć dachowych zawierających azbest	25 000		25 000	25 000													UM
38	900	90004	6050	Wymiana okien w budynku przy ul. Świętopelka	12 000		12 000	12 000													UM
39	900	90005	6050	Wykonanie instalacji fotowoltaicznej na budynkach mieszkalnych w mieście Chojnice	100 000		100 000	100 000													UM
40	900	90005	6230	Modernizacja źródeł energii cieplnej na terenie Gminy Miejskiej Chojnice	282 180		282 180	282 180						WFOS IGW			222 180				UM
41	900	90095	6059	Kompleksowe zagospodarowanie przestrzeni Wzgórza Ewangelickiego w Chojnicach	825 106	5 266,58	181 561	130 260									51 301				UM
			6057		1 502 086	9 616,42	331 516	331 516													UM
42	900	90095	6050	Budowa ciągu pieszo-rowero-wego od okolic pomnika upamiętn. zwycięstwo nad Krzyżakami, w kierunku ul. Prochowej, w Parku 1000 - Lechia w Chojnicach	338 910	20 910,00	318 000	318 000													UM
43	900	90095	6050	Budowa Otwartych Stref Aktywności	136 009		136 009	136 009													UM

44	900	90095	6050	Modernizacja targowiska przy ul. Młodzieżowej	70 000					70 000															UM	
45	900	90095	6050	Zakup parkometrów	45 000					45 000															UM	
46	900	90095	6059	Przebudowa targowiska miejskiego przy ul. Angowskiej w Chojnicach - II etap	632 219	20 440,02				0															UM	
			6057	Zagospodarowanie i adaptacja Fosy Miejskiej wraz z murami obronnymi na cele ścieżki kulturowej w mieście Chojnice	588 221					0															UM	
47	900	90095	6050	Wypożyczenie placów zabaw	337 136	152 135,72				185 000															UM	
48	900	90095	6050	Poprawa efektywności energetycznej oraz rozwój OZE w Chojnicko - Człuchowskim MOF - Termomodernizacja budynków użyteczności publicznej - Rozbudowa i przebudowa wraz z termomodernizacją obiektów na stadionie CHKS Kolejarz	52 000					52 000															UM	
			6629		1 933	1 240,11				693																
			6059		503 079	473 078,84				30 000															UM	
49	926	92601	6057	Przebudowa stadionu miejskiego przy ul. Mickiewicza	323 514	323 513,86				0															UM	
50	926	92601	6050	Zakup 2 wiat na stadion przy ul. Mickiewicza	2 920 208	210 207,58				2 710 000															UM	
51	926	92601	6060	Projekt boiska wielofunkcyjnego na osiedlu Budowlanych	30 500					30 500															UM	
52	926	92601	6050	Budowa boisk i bieżni lekkoatletycznej przy Szkole Podstawowej nr 5	0					0															UM	
53	926	92695	6050	Zakup wyposażenia Przystani Jachtowej	2 520 236	750 245,81				1 769 990													565 946		UM	
54	926	92695	6060		120 000					120 000															UM	
			Ogółem		155 014 123,03	16 848 148,03				65 125 563											0			888 685	24 124 662	0

PRG.. - Program rozwoju gminnych i powiatowych inwestycji drogowych na lata 2016 - 2019

PCh - Powiat Chojnice

WF - Wojewódzki Fundusz Ochrony Środowiska i Gospodarki Wodnej

Planowane wydatki ze środków z Unii Europejskiej

SWP - Samorząd Województwa Pomorskiego

B.P. - środki z budżetu państwa

Przychody i rozchody budżetu w 2018 r.

w złotych

Lp.	Treść	Klasyfikacja §	Kwota
1	2	3	4
Przychody ogółem:			39 119 595,50
1	Przychody z zaciągniętych pożyczek na finansowanie zadań realizowanych z udziałem środków pochodzących z budżetu Unii Europejskiej	903	
2	Wolne środki o których mowa w art. 217 ust. 2 pkt 6 ustawy	950	25 319 595,50
3	Przychody z zaciągniętych pożyczek i kredytów na rynku krajowym	952	13 800 000,00
4	Przychody z tytułu innych rozliczeń krajowych	955	
Rozchody ogółem:			7 462 500,00
1	Splaty pożyczek otrzymanych na finansowanie zadań realizowanych z udziałem środków pochodzących z budżetu Unii Europejskiej	963	
2	Splaty otrzymanych krajowych pożyczek i kredytów	992	7 462 500,00

Załącznik Nr 3
do Uchwały Nr III./18 Rady Miejskiej
w Chojnicach z dnia 17 grudnia 2018 r.

Dotacje podmiotowe w 2018 r.

w złotych

Lp.	Dział	Rozdział	§	Nazwa instytucji	Kwota dotacji
1	2	3	4	5	6
Jednostki nie należące do sektora finansów publicznych					10 765 187,00
1	801	80101	2590	Katolicka Szkoła Podstawowa przy Zespole Szkolno-Przedszkolnym	1 828 716,00
2	801	80104	2540	Niepubliczne Przedszkole Językowe "PARROT" Makowski	219 696,00
3	801	80104	2540	Przedszkole Niepubliczne "Promyczek" Mirosława Wardacka	516 859,00
4	801	80104	2540	Przedszkole Niepubliczne "Jarzębinka" Mirosława Przybylak	950 844,00
5	801	80104	2540	Przedszkole Niepubliczne o profilu artystyczno - sportowym "Bajka" Małgorzata Szászor	1 093 786,00
6	801	80104	2540	Przedszkole Niepubliczne "Wesołe Przedszkolaki" Elżbieta Stanke	631 347,00
7	801	80104	2540	Przedszkole Niepubliczne z grupą żłobkową "Misiowa Akademia" Iwona Szmaglińska	693 273,00
8	801	80104	2540	Niepubliczne Przedszkole Integracyjne "Skrzaty" M. Paterek	1 051 018,00
9	801	80104	2540	Przedszkole Niepubliczne TEDDY D. Strojka	207 400,00
10	801	80104	2540	Niepubliczne Przedszkole SMYK M. Paterek	218 057,00
11	801	80104	2540	Przedszkole Niepubliczne H. Krauze	221 746,00
12	801	80104	2540	Niepubliczne Przedszkole Tęczowe Misie M. Fierek	303 722,00
13	801	80104	2540	Niepubliczne Przedszkole "Baśniowa Kraina" B. Meyer	188 135,00
14	801	80104	2590	Katolickie Przedszkole przy Zespole Szkolno-Przedszkolnym	851 554,00
15	801	80149	2540	Przedszkole Niepubliczne o profilu artystyczno - sportowym "Bajka" Małgorzata Szászor	665 969,00
16	801	80149	2540	Przedszkole Niepubliczne "Jarzębinka" Mirosława Przybylak	13 098,00
17	801	80149	2540	Przedszkole Niepubliczne "Wesołe Przedszkolaki" Elżbieta Stanke	109 749,00
18	801	80149	2540	Przedszkole Niepubliczne z grupą żłobkową "Misiowa Akademia" Iwona Szmaglińska	51 487,00
19	801	80149	2540	Niepubliczne Przedszkole Integracyjne "Skrzaty" M. Paterek	829 215,00
20	801	80149	2590	Katolickie Przedszkole przy Zespole Szkolno-Przedszkolnym	11 383,00
21	801	80150	2590	Katolicka Szkoła Podstawowa przy Zespole Szkolno-Przedszkolnym	108 133,00
Jednostki należące do sektora finansów publicznych					3 871 900,00
1	921	92109	2480	Chojnickie Centrum Kultury	1 892 300,00
2	921	92116	2480	Miejska Biblioteka Publiczna	1 959 600,00
3	921	92195	2487	Chojnickie Centrum Kultury - program - Drobne inicjatywy rewitalizacyjne	12 922,00
4	921	92195	2489	Chojnickie Centrum Kultury - program - Drobne inicjatywy rewitalizacyjne	7 078,00
Ogółem					14 637 087,00

Załącznik Nr 4
do Uchwały Nr XLIX/579/18 Rady Miejskiej
w Chojnicach z dnia 9 listopada 2018 r.

Dotacje celowe na zadania własne gminy realizowane przez podmioty należące i nienależące do sektora finansów publicznych w 2018 r.

w złotych					
Lp.	Dział	Rozdział	§	Nazwa zadania	Kwota dotacji
1	2	3	4	5	6
Jednostki nie należące do sektora finansów publicznych					4 181 070,00
1	750	75075	2360	Promocja samorządu terytorialnego	1 000,00
2	750	75075	2810	Promocja samorządu terytorialnego	1 500,00
3	754	75412	2820	Dotacja dla Ochotniczej Straży Pożarnej w Chojnicach	40 000,00
4	754	75495	6230	Dotacja na zakup samochodu dla OSP w Chojnicach	472 000,00
5	801	80153	2830	Dotacja na zakup podręczników dla KSP w Chojnicach	28 413,00
6	851	85149	2360	Programy polityki zdrowotnej	2 000,00
7	851	85149	2780	Program wsparcia prokreacji dla mieszkańców miasta Chojnice	214 000,00
8	851	85154	2360	Dofinansowanie zajęć terapeutycznych z dziećmi ze środowisk zagrożonych	20 000,00
9	851	85154	2810	Dofinansowanie zajęć terapeutycznych z dziećmi ze środowisk zagrożonych	3 000,00
10	852	85228	2360	Świadczenie usług opiekuńczych	1 220 112,00
11	852	85230	2360	Dotacja - posiłki dla potrzebujących	314 265,00
12	853	85395	2367	Świadczenie usługi w zakresie realizacji zadania "Stop bezrobociu i wykluczeniu"	83 600,00
13	853	85395	2367	Świadczenie usługi w zakresie realizacji zadania "Stop wykluczeniu - start na pracę"	69 500,00
14	854	85412	2360	Wypoczynek letni dzieci i młodzieży	5 000,00
15	855	85505	2820	Stowarzyszenie Pozytywne Żłobki Puck	5 086,40
16	855	85505	2830	Niepubliczny Żłobek Smyk" M. Paterek (os. fizyczna)	54 000,00
17	855	85505	2830	Klub dziecięcy - Klub Malucha Krasnoludki - Julia Orłowska-Szczepańska	27 000,00
18	855	85505	2830	Centrum Edukacyjne - Katarzyna Stosik	102 913,60
19	900	90002	6230	Dotacje na usuwanie azbestu	25 000,00
20	900	90005	6230	Dotacje na modernizację źródeł energii ciepłej	282 180,00
21	900	90013	2360	Prowadzenie schroniska dla bezdomnych zwierząt	400 000,00
22	900	90019	2360	Ochrona środowiska na promocję	1 500,00
23	921	92105	2360	Realizacja imprez i konkursów w zakresie upowszechniania kultury	97 500,00
24	921	92105	2810	Realizacja imprez i konkursów w zakresie upowszechniania kultury (fundacje)	13 500,00
25	921	92120	2720	Dotacje na ochronę zabytków	350 000,00
26	926	92605	2360	Realizacja imprez i konkursów w zakresie upowszechniania kultury fizycznej	348 000,00
Jednostki należące do sektora finansów publicznych					80 000,00
1	801	80102	2310	Dotacja dla Powiatu Chojnickiego na zakup pomocy dydaktycznych dla Zespołu Szkół Specjalnych w Chojnicach	23 000,00
2	851	85111	6220	Dotacja dla Szpitala Specjalistycznego im. J.K. Łukowicza w Chojnicach na realizację projektu pn. "Poprawa efektywności systemu opieki zdrowotnej poprzez przebudowę, rozbudowę i doposażenie Szpitalnego Oddziału Ratunkowego w Szpitalu Spec. im. J.K. Łukowicza w Chojnicach"	50 000,00
3	921	92105	2310	Dotacja dla Gminy Chojnice na dofinansowanie koncertów piosenki żeglarskiej	7 000,00
Ogółem					4 261 070,00

Załącznik nr 5
do Uchwały II.../18 Rady Miejskiej
w Chojnicach z dnia 17 grudnia 2018 r.

Dochody i wydatki związane z realizacją zadań wykonywanych na podstawie porozumień (umów) między jednostkami samorządu terytorialnego w 2018 r.

Dział	Rozdział	§	Nazwa	Dotacje ogółem	Plan wydatków	Wydatki bieżące	z tego:				z tego:				Wydatki majątkowe	inwestycje i zakupy inwestycyjne	z tego:	zakup i objęcie akcji i udziałów oraz wniesienie wkładów do spółek prawa handlowego.
							wydatki jednostek budżetowych,	wynagrodzenia i składki od nich naliczane	wydatki związane z realizacją ich statutowych zadań;	dotacje na zadania bieżące	świadczenia na rzecz osób fizycznych	wydatki na programy finansowane z udziałem środków, o których mowa w art. 5 ust. 1 pkt 2 i 3	wypłaty z tytułu poręczeń i gwarancji	obsługa długu				
1	2	3	4	5	6	7	8	9	10	11	12	13	14	15	16	17	18	19
600			Transport i łączność	1 632 000	1 632 000	1 632 000	1 632 000	0	1 632 000	0	0	0	0	0	0	0	0	0
	60004		Lokalny transport zbiorowy	1 552 000	1 552 000	1 552 000	1 552 000		1 552 000									
		2310	Dotacje celowe otrzymane z gminy na zadania bieżące realizowane na podstawie porozumień (umów) między jednostkami samorządu terytorialnego	1 552 000														
		4150	Dopłaty w spółkach prawa handlowego		1 552 000	1 552 000	1 552 000		1 552 000									
		60013	Drogi publiczne wojewódzkie		0										0	0		
		6300	Dotacja celowa na pomoc finansową udzielaną między jednostkami samorządu terytorialnego na dofinansowanie własnych zadań inwestycyjnych i zakupów inwestycyjnych		0										0			
		60014	Drogi publiczne powiatowe	80 000	80 000	80 000	80 000		80 000	0	0	0	0	0	0	0	0	0
		2320	Dotacje celowe otrzymane z powiatu na zadania bieżące realizowane na podstawie porozumień (umów) między jednostkami samorządu terytorialnego	80 000														
		4270	Zakup usług remontowych		80 000	80 000	80 000		80 000									
700			Gospodarka mieszkaniowa	0	693	0	0	0	0	0	0	0	0	0	0	0	0	0
	70005		Gospodarka gruntami i nieruchomościami	0	693										0	0		
		6629	Dotacje celowe przekazane dla powiatu na inwestycje i zakupy inwestycyjne realizowane na podstawie porozumień (umów) między jednostkami samorządu terytorialnego		693													
801			Oświata i wychowanie	765 332	766 025	765 332	0	0	0	765 332	0	0	0	0	0	0	0	0
	80101		Szkoły podstawowe	0	693	0	0	0	0	0	0	0	0	0	0	0	0	0
		6629	Dotacje celowe przekazane dla powiatu na inwestycje i zakupy inwestycyjne realizowane na podstawie porozumień (umów) między jednostkami samorządu terytorialnego	765 332											0	0		
	80104		Przedszkola	765 332	765 332	765 332	0	0	0	765 332	0	0	0	0	0	0	0	0

Uzasadnienie

Zmiana uchwały XL/456/17 Rady Miejskiej w Chojnicach z dnia 18 grudnia 2017 w sprawie uchwalenia budżetu miasta Chojnice na 2018 r. wynika z następujących przyczyn:

1.	Zmniejsza się nakłady na zadaniu inwestycyjnym „Przebudowa stadionu miejskiego przy ul. Mickiewicza” o kwotę W budżecie pozostaną wolne środki w kwocie	270.000,00 zł 270.000,00 zł
2.	W planie finansowym Miejskiego Ośrodka Pomocy Społecznej przenosi się wydatki w kwocie w tym na utworzenie zadania inwestycyjnego pn. „Zakup klimatyzatora do serwerowni w MOPS” w kwocie	39.000,00 zł 13.000,00 zł
3.	W planie finansowym wydatków Urzędu Miejskiego dokonuje się następujących zmian: 1) Przenosi się wydatki w kwocie 2) Zmniejsza się plan wydatków Urzędu Miejskiego, a zwiększa się plan wydatków Miejskiego Ośrodka Pomocy Społecznej o kwotę	97.900,00 35.000,00 zł
4.	W planie finansowym Szkoły Podstawowej Nr 7 dokonuje się przesunięć wydatków w kwocie	44.800,00 zł
5.	Zwiększa się plan finansowy dochodów i wydatków budżetu z tytułu wpływów i wydatków związanych z gromadzeniem środków z opłat i kar za korzystanie ze środowiska o kwotę	466,13 zł
6.	Dokonuje się zmiany w planie dochodów budżetu w łącznej kwocie	1.800.000,00 zł

Przewodniczący
Rady Miejskiej

Antoni Szlanga

Uchwała Nr II/.../18
Rady Miejskiej w Chojnicach
z dnia 17 grudnia 2018 r.

w sprawie: zmiany wieloletniej prognozy finansowej.

Na podstawie art. 18 ust. 2 pkt 15 ustawy z dnia 8 marca 1990 r. o samorządzie gminnym (tekst jednolity Dz. U. z 2018 r. poz. 994, poz. 1000, poz. 1349, poz. 1432) i art. 226, art. 227, art. 228, art. 230 ust. 6 ustawy z dnia 27 sierpnia 2009 r. o finansach publicznych (tekst jednolity Dz. U. z 2017 r. poz. 2077, z 2018 poz. 62, poz. 1000, poz. 1366, poz. 1693, poz. 1669)

uchwała się, co następuje:

- § 1. W Uchwale nr XL/459/17 Rady Miejskiej w Chojnicach z dnia 18 grudnia 2017 r. w sprawie przyjęcia wieloletniej prognozy finansowej zmienionej uchwałą nr XLI/464/18 Rady Miejskiej w Chojnicach z dnia 22 stycznia 2018 r., uchwałą nr XLII/484/18 Rady Miejskiej w Chojnicach z dnia 12 lutego 2018 r., uchwałą XLIII/494/18 Rady Miejskiej w Chojnicach z dnia 26 marca 2018 r., uchwałą XLIV/510/18 Rady Miejskiej w Chojnicach z dnia 23 kwietnia 2018 r., uchwałą XLV/521/18 Rady Miejskiej w Chojnicach z dnia 11 czerwca 2018 r., uchwałą XLVI/535/18 Rady Miejskiej w Chojnicach z dnia 2 lipca 2018 r., uchwałą XLVII/554/18 Rady Miejskiej w Chojnicach z dnia 20 sierpnia 2018 r., uchwałą XLVIII/565/18 Rady Miejskiej w Chojnicach z dnia 1 października 2018 r. oraz uchwałą XLIX/580/18 Rady Miejskiej w Chojnicach z dnia 9 listopada 2018 r. dokonuje się następujących zmian:
- 1) załącznik nr 1 otrzymuje brzmienie załącznika nr 1 do niniejszej uchwały.
 - 2) załącznik nr 2 otrzymuje brzmienie załącznika nr 2 do niniejszej uchwały.
- § 2. Wykonanie uchwały zleca się Burmistrzowi Miasta Chojnice.
- § 3. Uchwała wchodzi w życie z dniem podjęcia.

BURMISTRZ MIASTA
CHOJNICE
Stary Rynek 1
89-600 Chojnice

Przewodniczący
Rady Miejskiej
Antoni Szlango

Opinia prawna

Projekt uchwały odpowiada przepisom prawa. Nie wnoszę uwag.

RADCA PRAWNY
Rogalska
mgr Magdalena Rogalska
BD-1393

Wieloletnia Prognoza Finansowa 1)

Załącznik nr 1 do Uchwały Nr III.../18 Rady Miejskiej w Chojnicach z dnia 17 grudnia 2018 r.

Lp	1	z tego:										w tym:							
		w tym:																	
		Dochoły ogółem x		Dochoły bieżące x		dochoły z tytułu udziału we wpływach z podatku dochodowego od osób fizycznych		dochoły z tytułu udziału we wpływach z podatku dochodowego od osób prawnych		Podatki i opłaty 3)			w tym:						
1.1		1.1.1		1.1.2		1.1.3		1.1.4		1.1.5		1.2							
		1.1.1.1		1.1.1.2		1.1.1.3		1.1.1.4		1.1.1.5		1.2.1		1.2.2					
		dochoły z tytułu udziału we wpływach z podatku dochodowego od osób fizycznych		dochoły z tytułu udziału we wpływach z podatku dochodowego od osób prawnych		Podatki i opłaty 3)		z podatku od nieruchomości		z subwencji ogólnej		z tytułu dotacji i środków przeznaczonych na cele bieżące		Dochoły majątkowe x		ze sprzedaży majątku x		z tytułu dotacji oraz środków przeznaczonych na inwestycje	
Wykonanie 2015	122 952 231,98	116 953 563,26	26 521 721,00	1 082 814,50	27 148 513,00	16 261 030,88	33 692 566,00	24 953 672,86	5 998 668,72	5 323 822,54	636 085,52								
Wykonanie 2016	146 790 763,44	139 674 166,86	28 672 106,00	1 001 457,42	26 880 852,33	16 217 030,94	33 263 645,00	45 570 050,48	7 116 596,58	6 328 940,56	607 003,13								
Plan 3 kw. 2017	164 518 980,57	150 026 356,57	28 645 123,00	900 000,00	28 418 910,00	18 560 300,00	35 478 423,00	50 640 442,57	14 492 624,00	5 288 000,00	0,00								
Wykonanie 2017	173 158 803,81	161 160 657,37	0,00	0,00	0,00	0,00	0,00	0,00	11 998 146,44	3 802 838,43	0,00								
2018	191 618 249,00	161 101 331,00	32 680 985,00	1 400 000,00	28 500 575,13	17 278 470,00	36 200 791,00	56 649 059,87	30 516 918,00	5 327 000,00	25 179 918,00								
2019	195 751 564,00	158 217 131,00	34 436 391,00	1 429 988,00	30 815 601,00	20 578 470,00	36 612 239,00	47 155 459,00	37 534 433,00	7 681 500,00	29 852 933,00								
2020	179 184 728,00	156 228 633,00	33 214 265,00	1 122 110,00	31 740 069,00	21 195 824,00	37 161 422,00	47 807 090,00	22 956 095,00	7 225 718,00	15 730 377,00								
2021	162 827 594,00	157 827 594,00	34 542 836,00	1 133 332,00	32 692 271,00	21 631 699,00	37 718 843,00	49 285 160,00	5 000 000,00	5 000 000,00	0,00								
2022	161 870 704,00	159 370 704,00	0,00	0,00	0,00	0,00	0,00	0,00	2 500 000,00	2 500 000,00	0,00								
2023	161 684 219,00	160 684 219,00	0,00	0,00	0,00	0,00	0,00	0,00	1 000 000,00	1 000 000,00	0,00								
2024	163 591 061,00	162 291 061,00	0,00	0,00	0,00	0,00	0,00	0,00	1 300 000,00	1 300 000,00	0,00								
2025	165 063 972,00	163 913 972,00	0,00	0,00	0,00	0,00	0,00	0,00	1 150 000,00	1 150 000,00	0,00								
2026	167 003 111,00	165 553 111,00	0,00	0,00	0,00	0,00	0,00	0,00	1 450 000,00	1 450 000,00	0,00								
2027	168 208 643,00	167 208 643,00	0,00	0,00	0,00	0,00	0,00	0,00	1 000 000,00	1 000 000,00	0,00								
2028	169 880 729,00	168 880 729,00	0,00	0,00	0,00	0,00	0,00	0,00	1 000 000,00	1 000 000,00	0,00								

1) Wzór może być stosowany także w układzie pionowym, w którym poszczególne pozycje są przedstawione w kolumnach, a lata w wierszach.

2) Zgodnie z art. 227 ustawy z dnia 27 sierpnia 2009 r. o finansach publicznych (Dz. U. z 2013 r. poz. 865 z póź. zm.) zwanej dalej „ustawą”, wieloletnia prognoza finansowa obejmuje okres roku budżetowego oraz co najmniej trzech kolejnych lat. W sytuacji dłuższego okresu prognozowania finansowego wzór stosuje się także dla lat

3) W pozycji wykazuje się kwoty wszystkich podatków i opłat pobieranych przez jednostki samorządu terytorialnego, a nie tylko podatków i opłat lokalnych.

Wyszczególnienie	Wydatki ogółem ^x	z tego:										Wydatki majątkowe ^x	
		w tym:											
		Wydatki bieżące ^x	z tytułu poręczeń i gwarancji ^x	w tym:	na spłatę przejętych zobowiązań samodzielnego publicznego zakładu opieki zdrowotnej przekształconego na zasadach określonych w przepisach o działalności o lecniczej, w wysokości w jakiej nie podlegają sfinansowaniu dotacją z budżetu państwa ⁴⁾	wydatki na obsługę długu ^x	odsetki i dyskonto określone w art. 243 ust. 1 ustawy ^x	w tym:	odsetki i dyskonto podlegające wyłączeniu z limitu spłaty zobowiązań, o którym mowa w art. 243 ustawy, w terminie nie dłuższym niż 90 dni po zakończeniu programu, projektu lub zadania i otrzymaniu refundacji z tych środków (bez odsetek i dyskonta od zobowiązań na wkład krajowy) ^x	odsetki i dyskonto podlegające wyłączeniu z limitu spłaty zobowiązań, o którym mowa w art. 243 ustawy, z tytułu zobowiązań zacięgniętych na wkład krajowy ^x			
2.1	2.1.1	2.1.1.1	2.1.2	2.1.3	2.1.3.1	2.1.3.1.1	2.1.3.1.2	2.2					
Lp	2												
Wykonanie 2015	117 905 656,77	106 511 635,61	0,00	0,00	0,00	1 246 864,42	1 246 864,42	0,00	0,00	0,00	0,00	0,00	11 394 021,16
Wykonanie 2016	142 323 917,88	130 012 229,75	0,00	0,00	0,00	995 046,67	995 046,67	0,00	0,00	0,00	0,00	0,00	12 311 688,13
Plan 3 kw. 2017	187 656 520,57	145 605 206,57	436 968,53	0,00	0,00	1 428 532,00	1 428 532,00	0,00	0,00	0,00	0,00	0,00	42 051 314,00
Wykonanie 2017	169 745 072,87	144 828 472,82	0,00	0,00	0,00	996 322,50	996 322,50	0,00	0,00	0,00	0,00	0,00	24 916 600,05
2018	223 275 344,50	158 149 781,50	441 433,00	0,00	0,00	2 046 844,00	2 046 844,00	0,00	0,00	0,00	0,00	0,00	65 125 563,00
2019	193 300 564,00	143 058 731,00	443 033,00	0,00	0,00	2 046 249,00	2 046 249,00	0,00	0,00	0,00	0,00	0,00	50 241 833,00
2020	173 955 728,00	148 335 936,00	444 613,00	0,00	0,00	1 821 848,00	1 821 848,00	0,00	0,00	0,00	0,00	0,00	25 619 792,00
2021	155 070 594,00	150 272 383,00	446 173,00	0,00	0,00	1 668 568,00	1 668 568,00	0,00	0,00	0,00	0,00	0,00	4 798 211,00
2022	152 861 704,00	151 462 581,00	447 743,00	0,00	0,00	1 441 102,00	1 441 102,00	0,00	0,00	0,00	0,00	0,00	1 399 123,00
2023	153 499 219,00	152 304 464,00	449 333,00	0,00	0,00	1 128 570,00	1 128 570,00	0,00	0,00	0,00	0,00	0,00	1 194 755,00
2024	155 414 061,00	153 521 399,00	450 893,00	0,00	0,00	866 679,00	866 679,00	0,00	0,00	0,00	0,00	0,00	1 892 662,00
2025	156 886 972,00	154 485 010,00	184 358,00	0,00	0,00	604 787,00	604 787,00	0,00	0,00	0,00	0,00	0,00	2 401 962,00
2026	160 255 111,00	157 809 334,00	120 740,00	0,00	0,00	485 771,00	485 771,00	0,00	0,00	0,00	0,00	0,00	2 445 777,00
2027	165 076 643,00	160 966 258,00	122 390,00	0,00	0,00	119 016,00	119 016,00	0,00	0,00	0,00	0,00	0,00	4 110 385,00
2028	169 048 729,00	159 382 204,00	124 100,00	0,00	0,00	31 616,00	31 616,00	0,00	0,00	0,00	0,00	0,00	9 666 525,00

4) W pozycji wykazuje się kwoty dla lat budżetowych 2013-2018.

Wyszczególnienie	Wynik budżetu x	Przychody budżetu x	Nadwyżka budżetowa z lat ubiegłych x	z tego:						w tym:
				na pokrycie deficytu budżetu x	Wolne środki, o których mowa w art. 217 ust.2 pkt 6 ustawy x	na pokrycie deficytu budżetu x	Kredyty, pożyczki, emisja papierów wartościowych x	na pokrycie deficytu budżetu x	Inne przychody niezwiązane z zaciągnięciem długu 5) x	
Lp	3	4	4.1	4.1.1	4.2	4.2.1	4.3	4.3.1	4.4	4.4.1
Wykonanie 2015	5 046 575,21	6 836 426,41	0,00	0,00	6 836 426,41	0,00	0,00	0,00	0,00	0,00
Wykonanie 2016	4 466 845,56	13 007 101,62	0,00	0,00	3 007 101,62	0,00	10 000 000,00	0,00	0,00	0,00
Plan 3 kw. 2017	-23 137 540,00	31 178 440,00	0,00	0,00	9 478 440,00	9 478 440,00	21 700 000,00	13 659 100,00	0,00	0,00
Wykonanie 2017	3 413 730,94	21 700 000,00	0,00	0,00	0,00	0,00	21 700 000,00	0,00	0,00	0,00
2018	-31 657 095,50	39 119 595,50	0,00	0,00	25 319 595,50	25 319 595,50	13 800 000,00	6 337 500,00	0,00	0,00
2019	2 451 000,00	5 000 000,00	0,00	0,00	0,00	0,00	5 000 000,00	0,00	0,00	0,00
2020	5 229 000,00	0,00	0,00	0,00	0,00	0,00	-0,00	0,00	0,00	0,00
2021	7 757 000,00	0,00	0,00	0,00	0,00	0,00	0,00	0,00	0,00	0,00
2022	9 009 000,00	0,00	0,00	0,00	0,00	0,00	0,00	0,00	0,00	0,00
2023	8 185 000,00	0,00	0,00	0,00	0,00	0,00	0,00	0,00	0,00	0,00
2024	8 177 000,00	0,00	0,00	0,00	0,00	0,00	0,00	0,00	0,00	0,00
2025	8 177 000,00	0,00	0,00	0,00	0,00	0,00	0,00	0,00	0,00	0,00
2026	6 748 000,00	0,00	0,00	0,00	0,00	0,00	0,00	0,00	0,00	0,00
2027	3 132 000,00	0,00	0,00	0,00	0,00	0,00	0,00	0,00	0,00	0,00
2028	832 000,00	0,00	0,00	0,00	0,00	0,00	0,00	0,00	0,00	0,00

5) W powyższym wykazuje się w szczególności kwoty przychodów z tytułu prywatyzacji majątku oraz spłaty pożyczek udzielonych ze środków jednostki.

Wyszczególnienie	Rozchody budżetu x	z tego:							Kwota zobowiązań wynikających z przejęcia przez samorząd terytorialnego zobowiązań po likwidowanych i przekształcanych jednostkach zaliczanych do sektora finansów publicznych	Relacja zrównoważenia wydatków bieżących, o której mowa w art. 242 ustawy
		5.1 Spłaty rat kapitałowych kredytów i pożyczek oraz wykup papierów wartościowych x	z tego:				5.2 Inne rozchody niezwiązane ze spłatą długu	6 Kwota długu x		
			5.1.1 łączna kwota przypadających na dany rok kwot ustawowych wyłączeń z limitu spłaty zobowiązań, o którym mowa w art. 243 ustawy x	5.1.1.1 kwota przypadających na dany rok kwot ustawowych wyłączeń określonych w art. 243 ust. 3 ustawy x	5.1.1.2 kwota przypadających na dany rok kwot ustawowych wyłączeń określonych w art. 243 ust. 3a ustawy x	5.1.1.3 kwota przypadających na dany rok kwot ustawowych wyłączeń innych niż określone w art. 243 ustawy 6) x				
Wykonanie 2015	8 875 900,00	8 875 900,00	0,00	0,00	0,00	0,00	0,00	0,00	10 441 927,65	17 278 354,06
Wykonanie 2016	7 685 900,00	7 685 900,00	0,00	0,00	0,00	0,00	0,00	0,00	9 661 937,11	12 669 038,73
Plan 3 kw. 2017	8 040 900,00	8 040 900,00	0,00	0,00	0,00	0,00	0,00	0,00	4 421 150,00	13 899 590,00
Wykonanie 2017	8 040 900,00	8 040 900,00	0,00	0,00	0,00	0,00	0,00	0,00	16 332 184,55	16 332 184,55
2018	7 462 500,00	7 462 500,00	0,00	0,00	0,00	0,00	0,00	0,00	2 951 549,50	28 271 145,00
2019	7 451 000,00	7 451 000,00	0,00	0,00	0,00	0,00	0,00	0,00	15 158 400,00	15 158 400,00
2020	5 229 000,00	5 229 000,00	0,00	0,00	0,00	0,00	0,00	0,00	7 892 697,00	7 892 697,00
2021	7 757 000,00	7 757 000,00	0,00	0,00	0,00	0,00	0,00	0,00	7 555 211,00	7 555 211,00
2022	9 009 000,00	9 009 000,00	0,00	0,00	0,00	0,00	0,00	0,00	7 908 123,00	7 908 123,00
2023	8 185 000,00	8 185 000,00	0,00	0,00	0,00	0,00	0,00	0,00	8 379 755,00	8 379 755,00
2024	8 177 000,00	8 177 000,00	0,00	0,00	0,00	0,00	0,00	0,00	8 769 662,00	8 769 662,00
2025	8 177 000,00	8 177 000,00	0,00	0,00	0,00	0,00	0,00	0,00	9 428 962,00	9 428 962,00
2026	6 748 000,00	6 748 000,00	0,00	0,00	0,00	0,00	0,00	0,00	7 743 777,00	7 743 777,00
2027	3 132 000,00	3 132 000,00	0,00	0,00	0,00	0,00	0,00	0,00	6 242 385,00	6 242 385,00
2028	832 000,00	832 000,00	0,00	0,00	0,00	0,00	0,00	0,00	9 498 525,00	9 498 525,00

6) W pozycji wykazuje się w szczególności wyłączenia wynikające z art. 38 ustawy z dnia 7 grudnia 2012 r. o zmianie niektórych ustaw w związku z realizacją ustawy budżetowej (Dz.U. poz. 1456 oraz z 2013 r. poz. 1199) oraz kwoty wykupu obligacji przyszłoroczych.

7) Skorygowanie o środki określone w przepisach dotyczących w szczególności powiększenia o nadwyżkę budżetową z lat ubiegłych, zgodnie z art. 242 ustawy.

8) Pomniejszenie wydatków bieżących, zgodnie z art. 38 ust. 1 pkt 1 ustawy z dnia 7 grudnia 2012 r. o zmianie niektórych ustaw w związku z realizacją ustawy budżetowej, dotyczy lat 2013-2015.

Wskaźnik spłaty zobowiązań									
Wskaźnik planowanej łącznej kwoty spłaty zobowiązań, o której mowa w art. 243 ust. 1 ustawy, do dochodów, bez uwzględnienia zobowiązań związku współtworzonego przez jednostkę samorządu terytorialnego, po uwzględnieniu ustawowych wyłączeń	Wskaźnik planowanej łącznej kwoty spłaty zobowiązań, o której mowa w art. 243 ust. 1 ustawy, do dochodów, bez uwzględnienia zobowiązań związku współtworzonego przez jednostkę samorządu terytorialnego, po uwzględnieniu ustawowych wyłączeń	Kwota zobowiązań związku współtworzonego przez jednostkę samorządu terytorialnego, przypadających do spłaty w danym roku budżetowym, podlegająca doliczeniu zgodnie z art. 244 ustawy, x dany rok ^x	Wskaźnik planowanej łącznej kwoty spłaty zobowiązań, o której mowa w art. 243 ust. 1 ustawy, do dochodów, bez uwzględnienia zobowiązań związku współtworzonego przez jednostkę samorządu terytorialnego, po uwzględnieniu ustawowych wyłączeń	Wskaźnik dochodów bieżących powiększonych o dochody ze sprzedaży majątku oraz pomniejszonych o wydatki bieżące, do dochodów budżetu, ustalony dla danego roku (wskaźnik jednoroczny) x	Dopuszczalny wskaźnik spłaty zobowiązań określony w art. 243 ustawy, po uwzględnieniu ustawowych wyłączeń 9) obliczony w oparciu o plan 3 kwartału roku poprzedzającego pierwszy rok prognozy (wskaźnik ustalony w oparciu o średnią arytmetyczną z 3 poprzednich lat) x	Dopuszczalny wskaźnik spłaty zobowiązań określony w art. 243 ustawy, po uwzględnieniu ustawowych wyłączeń, po przedziale roku poprzedzającego pierwszy rok prognozy (wskaźnik ustalony w oparciu o średnią arytmetyczną z 3 poprzednich lat) x	Informacja o spełnieniu wskaźnika spłaty zobowiązań określonego w art. 243 ustawy, po uwzględnieniu zobowiązań związku współtworzonego przez jednostkę samorządu terytorialnego oraz po uwzględnieniu ustawowych wyłączeń, obliczonego w oparciu o wykonanie roku poprzedzającego rok budżetowy x	Informacja o spełnieniu wskaźnika spłaty zobowiązań określonego w art. 243 ustawy, po uwzględnieniu zobowiązań związku współtworzonego przez jednostkę samorządu terytorialnego oraz po uwzględnieniu ustawowych wyłączeń, obliczonego w oparciu o wykonanie roku poprzedzającego rok budżetowy x	Informacja o spełnieniu wskaźnika spłaty zobowiązań określonego w art. 243 ustawy, po uwzględnieniu zobowiązań związku współtworzonego przez jednostkę samorządu terytorialnego oraz po uwzględnieniu ustawowych wyłączeń, obliczonego w oparciu o wykonanie roku poprzedzającego rok budżetowy x
9.1	9.2	9.3	9.4	9.5	9.6	9.6.1	9.7	9.7.1	
Wykonanie 2015	8,23%	0,00	8,23%	12,82%	X	X	X	X	
Wykonanie 2016	5,91%	0,00	5,91%	10,89%	X	X	X	X	
Plan 3 kw. 2017	6,02%	0,00	6,02%	5,90%	X	X	X	X	
Wykonanie 2017	5,22%	0,00	5,22%	11,63%	X	X	X	X	
2018	5,19%	0,00	5,19%	4,32%	9,87%	11,78%	TAK	TAK	
2019	5,08%	0,00	5,08%	11,67%	7,04%	8,95%	TAK	TAK	
2020	4,18%	0,00	4,18%	8,44%	7,30%	9,21%	TAK	TAK	
2021	6,06%	0,00	6,06%	7,71%	8,14%	8,14%	TAK	TAK	
2022	6,73%	0,00	6,73%	6,43%	9,27%	9,27%	TAK	TAK	
2023	6,04%	0,00	6,04%	5,80%	7,53%	7,53%	TAK	TAK	
2024	5,80%	0,00	5,80%	6,16%	6,65%	6,65%	TAK	TAK	
2025	5,43%	0,00	5,43%	6,41%	6,13%	6,13%	TAK	TAK	
2026	4,40%	0,00	4,40%	5,51%	6,12%	6,12%	TAK	TAK	
2027	2,01%	0,00	2,01%	4,31%	6,03%	6,03%	TAK	TAK	
2028	0,58%	0,00	0,58%	6,18%	5,41%	5,41%	TAK	TAK	

9) W pozycji wykazuje się w szczególności wyłączenia wynikające z art. 36 ustawy z dnia 7 grudnia 2012 r. o zmianie niektórych ustaw w związku z realizacją ustawy budżetowej oraz wyłączenia związane z emisją obligacji przychodowych. Identyfikacja wyłączenia dotyczy pozycji 9.6.1.

Wyszczególnienie	Przeznaczenie prognozowanej nadwyżki budżetowej 10)	w tym na:	Informacje uzupełniające o wybranych rodzajach wydatków budżetowych									
			Wydatki bieżące na wynagrodzenia i składki od nich naliczane	Wydatki związane z funkcjonowaniem organów jednostki samorządu terytorialnego 11)	Wydatki objęte limitem, o którym mowa w art. 226 ust. 3 pkt 4 ustawy	z tego:		Wydatki inwestycyjne majątkowe	Wydatki inwestycyjne kontynuowane 12)	Nowe wydatki inwestycyjne 13)	Wydatki majątkowe w formie dotacji	
						bieżące	majątkowe					
LP	10	10.1	11.1	11.2	11.3	11.3.1	11.3.2	11.4	11.5	11.6		
Wykonanie 2015	0,00	0,00	43 445 732,00	8 422 122,00	0,00	0,00	0,00	0,00	0,00	0,00		
Wykonanie 2016	0,00	0,00	44 439 893,21	8 762 733,92	0,00	0,00	0,00	0,00	0,00	0,00		
Plan 3 kw. 2017	0,00	0,00	47 104 873,24	10 092 256,00	32 021 186,00	2 775 308,00	29 245 878,00	25 862 434,00	13 786 642,00	2 004 238,00		
Wykonanie 2017	0,00	0,00	0,00	0,00	0,00	0,00	0,00	0,00	0,00	0,00		
2018	0,00	0,00	51 821 586,51	11 347 600,00	60 154 754,60	2 051 934,60	58 102 820,00	54 426 099,00	9 312 705,00	831 259,00		
2019	2 451 000,00	2 451 000,00	50 745 773,00	11 471 338,00	52 250 418,00	2 008 585,00	50 241 833,00	32 182 431,00	933 144,00	0,00		
2020	5 229 000,00	5 229 000,00	51 253 231,00	11 586 051,00	25 842 073,00	1 742 629,00	24 099 444,00	22 523 387,00	176 693,00	0,00		
2021	7 757 000,00	7 757 000,00	51 765 763,00	11 701 812,00	1 841 878,00	341 878,00	1 500 000,00	1 500 000,00	0,00	0,00		
2022	9 009 000,00	9 009 000,00	52 283 421,00	11 818 931,00	1 109 814,00	309 814,00	800 000,00	800 000,00	0,00	0,00		
2023	8 185 000,00	8 185 000,00	52 806 255,00	11 937 120,00	1 100 000,00	0,00	1 100 000,00	1 100 000,00	0,00	0,00		
2024	8 177 000,00	8 177 000,00	53 334 318,00	12 056 491,00	1 000 000,00	0,00	1 000 000,00	1 000 000,00	0,00	0,00		
2025	8 177 000,00	8 177 000,00	53 867 661,00	12 177 056,00	2 000 000,00	0,00	2 000 000,00	2 000 000,00	0,00	0,00		
2026	6 748 000,00	6 748 000,00	54 406 337,00	12 298 827,00	1 000 000,00	0,00	1 000 000,00	1 000 000,00	0,00	0,00		
2027	3 132 000,00	3 132 000,00	54 950 401,00	12 421 815,00	1 732 000,00	0,00	1 732 000,00	1 732 000,00	0,00	0,00		
2028	832 000,00	832 000,00	55 499 905,00	12 546 033,00	5 600 000,00	0,00	5 600 000,00	5 600 000,00	0,00	0,00		

10) Przeznaczenie nadwyżki budżetowej, inne niż spłaty kredytów, pożyczek i wykup papierów wartościowych, wymaga określenia w objaśnieniach do wieloletniej prognozy finansowej.
 11) Wydatki objęte limitem wydatków w ramach zadań własnych klasyfikowanych w dziale 750 - Administracja publiczna w rozdziałach właściwych dla organów i urzędów jednostki samorządu terytorialnego (rozdział 75071 do 9023).
 12) W pozycji wykazuje się inwestycje rozpoczętych co najmniej w poprzednim roku budżetowym, którego dotyczy kolumna.
 13) W pozycji wykazuje się wartość nowych inwestycji, które planuje się rozpocząć w roku, którego dotyczy kolumna.

Finansowanie programów, projektów lub zadań realizowanych z udziałem środków, o których mowa w art. 5 ust. 1 pkt 2 i 3 ustawy											
Wyszczególnienie	w tym:			w tym:			w tym:			w tym:	
	Dochody bieżące na programy, projekty lub zadania finansowane z udziałem środków, o których mowa w art. 5 ust. 1 pkt 2 i 3 ustawy	środki określone w art. 5 ust. 1 pkt 2 ustawy	środki określone w art. 5 ust. 1 pkt 2 ustawy wyłącznie z zawartych umów na realizację programu, projektu lub zadania 14)	Dochody majątkowe na programy, projekty lub zadania finansowane z udziałem środków, o których mowa w art. 5 ust. 1 pkt 2 i 3 ustawy	środki określone w art. 5 ust. 1 pkt 2 ustawy	środki określone w art. 5 ust. 1 pkt 2 ustawy wyłącznie z zawartych umów na realizację programu, projektu lub zadania	Wydatki bieżące na programy, projekty lub zadania finansowane z udziałem środków, o których mowa w art. 5 ust. 1 pkt 2 i 3 ustawy	w tym:		Wydutki bieżące na realizację programu, projektu lub zadania wynikające wyłącznie z zawartych umów z podmiotem dysponującym środkami, o których mowa w art. 5 ust. 1 pkt 2 ustawy	
								12.1	12.1.1	12.1.1.1	12.2
Lp	12.1	12.1.1	12.1.1.1	12.2	12.2.1	12.2.1.1	12.3	12.3.1	12.3.2		
Wykonanie 2015	0,00	0,00	0,00	0,00	0,00	0,00	0,00	0,00	0,00		
Wykonanie 2016	0,00	0,00	0,00	0,00	0,00	0,00	0,00	0,00	0,00		
Plan 3 kw. 2017	2 621 627,00	2 466 412,12	2 466 412,12	2 746 557,00	4 730 057,00	4 654 161,00	2 775 308,00	2 410 547,12	2 775 308,00		
Wykonanie 2017	0,00	0,00	0,00	0,00	0,00	0,00	0,00	0,00	0,00		
2018	1 824 797,36	1 744 909,98	1 744 909,98	24 371 792,00	24 266 397,00	24 266 397,00	1 826 934,60	1 658 275,44	1 826 934,60		
2019	1 558 081,00	1 429 858,00	1 429 858,00	29 363 395,00	28 635 523,00	28 635 523,00	1 783 585,00	1 510 244,00	1 783 585,00		
2020	1 327 690,00	1 199 923,00	1 199 923,00	15 546 166,00	15 546 166,00	15 546 166,00	1 517 629,00	1 231 368,00	1 517 629,00		
2021	309 489,00	309 489,00	309 489,00	0,00	0,00	0,00	341 878,00	309 489,00	341 878,00		
2022	277 418,00	277 418,00	277 418,00	0,00	0,00	0,00	309 814,00	277 418,00	309 814,00		
2023	0,00	0,00	0,00	0,00	0,00	0,00	0,00	0,00	0,00		
2024	0,00	0,00	0,00	0,00	0,00	0,00	0,00	0,00	0,00		
2025	0,00	0,00	0,00	0,00	0,00	0,00	0,00	0,00	0,00		
2026	0,00	0,00	0,00	0,00	0,00	0,00	0,00	0,00	0,00		
2027	0,00	0,00	0,00	0,00	0,00	0,00	0,00	0,00	0,00		
2028	0,00	0,00	0,00	0,00	0,00	0,00	0,00	0,00	0,00		

14) W pozycji 12.1.1.1, 12.2.1.1, 12.3.2, 12.4.2., 12.5.1, 12.6.1, 12.7.1 oraz 12.8.1, wykazują się wyłącznie kwoty wynikające z umów na realizację programu, projektu lub zadania zawartych na dzień uchwalenia prognozy, a nieplanowanych do zawarcia w okresie prognozy.

Wyszczególnienie	w tym:		Wydatki majątkowe na realizację programu, projektu lub zadania finansowane z udziałem środków, o których mowa w art. 5 ust. 1 pkt 2 i 3 ustawy	Wydatki majątkowe na realizację programu, projektu lub zadania wynikające wyłącznie z zawartych umów z podmiotem dysponującym środkami, o których mowa w art. 5 ust. 1 pkt 2 ustawy	Wydatki na wkład krajowy w związku z umową na realizację programu, projektu lub zadania finansowanego z udziałem środków, o których mowa w art. 5 ust. 1 pkt 2 ustawy	w tym:	Wydatki na wkład krajowy w związku z umową na realizację programu, projektu lub zadania finansowanego w co najmniej 60% środkami, o których mowa w art. 5 ust. 1 pkt 2 ustawy	w tym:	Przychody z tytułu emisji papierów wartościowych powstające w związku z umową na realizację programu, projektu lub zadania finansowanego z udziałem środków, o których mowa w art. 5 ust. 1 pkt 2 ustawy bez względu na stopień finansowania tymi środkami	w tym:
	Wydatki majątkowe na realizację programu, projektu lub zadania finansowane z udziałem środków, o których mowa w art. 5 ust. 1 pkt 2 ustawy	Wydatki majątkowe na realizację programu, projektu lub zadania								
Lp	12.4	12.4.1	12.4.2	12.5	12.5.1	12.5	12.5.1	12.5	12.7	12.7.1
Wykonanie 2015	0,00	0,00	0,00	0,00	0,00	0,00	0,00	0,00	0,00	0,00
Wykonanie 2016	0,00	0,00	0,00	0,00	0,00	0,00	0,00	0,00	0,00	0,00
Plan 3 kw. 2017	13 444 009,00	5 048 717,00	13 204 717,00	8 760 052,88	7 553 176,88	0,00	0,00	0,00	0,00	0,00
Wykonanie 2017	0,00	0,00	0,00	0,00	0,00	0,00	0,00	0,00	0,00	0,00
2018	47 993 368,00	24 124 662,00	47 993 368,00	24 037 365,16	24 037 365,16	0,00	0,00	0,00	0,00	0,00
2019	49 060 968,00	29 282 400,00	49 060 968,00	20 051 909,00	20 051 909,00	0,00	0,00	0,00	0,00	0,00
2020	24 099 444,00	15 644 222,00	24 099 444,00	8 741 483,00	8 741 483,00	0,00	0,00	0,00	0,00	0,00
2021	0,00	0,00	0,00	32 389,00	32 389,00	0,00	0,00	0,00	0,00	0,00
2022	0,00	0,00	0,00	32 396,00	32 396,00	0,00	0,00	0,00	0,00	0,00
2023	0,00	0,00	0,00	0,00	0,00	0,00	0,00	0,00	0,00	0,00
2024	0,00	0,00	0,00	0,00	0,00	0,00	0,00	0,00	0,00	0,00
2025	0,00	0,00	0,00	0,00	0,00	0,00	0,00	0,00	0,00	0,00
2026	0,00	0,00	0,00	0,00	0,00	0,00	0,00	0,00	0,00	0,00
2027	0,00	0,00	0,00	0,00	0,00	0,00	0,00	0,00	0,00	0,00
2028	0,00	0,00	0,00	0,00	0,00	0,00	0,00	0,00	0,00	0,00

15) Przez program, projekt lub zadanie finansowane w co najmniej 60% środkami, o których mowa w art. 5 ust. 1 pkt 2 ustawy, należy rozumieć także taki program, projekt lub zadanie przynoszące dochód, dla których poziom finansowania za środków, o których mowa w art. 5 ust. 1 pkt 2 ustawy, ustala się po odliczeniu zdyktowanego dochodu obliczanego zgodnie z przepisami Unii Europejskiej dotyczącymi takiego programu, projektu lub zadania.

Wyszczególnienie	Kwoty dotyczące przejęcia i spłaty zobowiązań po samodzielnych publicznych zakładach opieki zdrowotnej oraz pokrycia ujemnego wyniku						Wydatki na spłatę zobowiązań samodzielnego publicznego zakładu opieki zdrowotnej 2011 r. na podstawie przepisów o zakładach opieki zdrowotnej	Wydatki na spłatę przejętych zobowiązań samodzielnego publicznego zakładu opieki zdrowotnej likwidowanego na zasadach określonych w przepisach o działalności leczniczej	Wydatki na spłatę przejętych zobowiązań samodzielnego publicznego zakładu opieki zdrowotnej przekształconego na zasadach określonych w przepisach o działalności leczniczej	Wysokość zobowiązań podlegających umorzeniu, o którym mowa w art. 190 ustawy o działalności leczniczej	Dochody budżetowe z tytułu dotacji celowej z budżetu państwa, o której mowa w art. 196 ustawy z dnia 15 kwietnia 2011 r. o działalności leczniczej (Dz. U. z 2013 r. poz. 217, z późn. zm.)	Kwota zobowiązań wynikających z przejęcia przez jednostkę samorządu terytorialnego zobowiązań po likwidowanych i przekształconych samodzielnych zakładach opieki zdrowotnej	13.1	13.2	13.3	13.4	13.5	13.6	13.7		
	Przychody z tytułu kredytów, pożyczek, emisji papierów wartościowych powstające w związku z zawartą po dniu 1 stycznia 2013 r. umową na realizację programu, projektu lub zadania finansowanego w co najmniej 60% środkami, o których mowa w art. 5 ust. 1 pkt 2 ustawy	w tym:																			
12.8	12.8.1	13.1	13.2	13.3	13.4	13.5	13.6	13.7													
Wykonanie 2015	0,00	0,00	0,00	0,00	0,00	0,00	0,00	0,00	0,00	0,00	0,00	0,00	0,00	0,00	0,00	0,00	0,00	0,00	0,00	0,00	0,00
Wykonanie 2016	0,00	0,00	0,00	0,00	0,00	0,00	0,00	0,00	0,00	0,00	0,00	0,00	0,00	0,00	0,00	0,00	0,00	0,00	0,00	0,00	0,00
Plan 3 kw. 2017	0,00	0,00	0,00	0,00	0,00	0,00	0,00	0,00	0,00	0,00	0,00	0,00	0,00	0,00	0,00	0,00	0,00	0,00	0,00	0,00	0,00
Wykonanie 2017	0,00	0,00	0,00	0,00	0,00	0,00	0,00	0,00	0,00	0,00	0,00	0,00	0,00	0,00	0,00	0,00	0,00	0,00	0,00	0,00	0,00
2018	0,00	0,00	0,00	0,00	0,00	0,00	0,00	0,00	0,00	0,00	0,00	0,00	0,00	0,00	0,00	0,00	0,00	0,00	0,00	0,00	0,00
2019	0,00	0,00	0,00	0,00	0,00	0,00	0,00	0,00	0,00	0,00	0,00	0,00	0,00	0,00	0,00	0,00	0,00	0,00	0,00	0,00	0,00
2020	0,00	0,00	0,00	0,00	0,00	0,00	0,00	0,00	0,00	0,00	0,00	0,00	0,00	0,00	0,00	0,00	0,00	0,00	0,00	0,00	0,00
2021	0,00	0,00	0,00	0,00	0,00	0,00	0,00	0,00	0,00	0,00	0,00	0,00	0,00	0,00	0,00	0,00	0,00	0,00	0,00	0,00	0,00
2022	0,00	0,00	0,00	0,00	0,00	0,00	0,00	0,00	0,00	0,00	0,00	0,00	0,00	0,00	0,00	0,00	0,00	0,00	0,00	0,00	0,00
2023	0,00	0,00	0,00	0,00	0,00	0,00	0,00	0,00	0,00	0,00	0,00	0,00	0,00	0,00	0,00	0,00	0,00	0,00	0,00	0,00	0,00
2024	0,00	0,00	0,00	0,00	0,00	0,00	0,00	0,00	0,00	0,00	0,00	0,00	0,00	0,00	0,00	0,00	0,00	0,00	0,00	0,00	0,00
2025	0,00	0,00	0,00	0,00	0,00	0,00	0,00	0,00	0,00	0,00	0,00	0,00	0,00	0,00	0,00	0,00	0,00	0,00	0,00	0,00	0,00
2026	0,00	0,00	0,00	0,00	0,00	0,00	0,00	0,00	0,00	0,00	0,00	0,00	0,00	0,00	0,00	0,00	0,00	0,00	0,00	0,00	0,00
2027	0,00	0,00	0,00	0,00	0,00	0,00	0,00	0,00	0,00	0,00	0,00	0,00	0,00	0,00	0,00	0,00	0,00	0,00	0,00	0,00	0,00
2028	0,00	0,00	0,00	0,00	0,00	0,00	0,00	0,00	0,00	0,00	0,00	0,00	0,00	0,00	0,00	0,00	0,00	0,00	0,00	0,00	0,00

Wyszczególnienie	Dane uzupełniające o dług i jego spłacie						
	14.1 Spłaty rat kapitałowych oraz wykup papierów wartościowych, o których mowa w pkt. 5.1., wyliczające wyłączenie z tytułu zobowiązań już zaciągniętych x	14.2 Kwota długu, którego planowana spłata dokona się z wydatków budżetu x	14.3 Wydatki zmniejszające dług x	w tym:			14.4 Wynik operacji niekasowych wpływających na kwotę długu (m.in. umorzenia, różnice kursowe) x
				14.3.1 spłata zobowiązań wymagalnych z lat poprzednich, innych niż w poz. 14.3.3 x	14.3.2 związane z umowami zaliczonymi do tytułów dłużnych wliczanych do państwowego długu publicznego x	14.3.3 wypłaty z tytułu wymagalnych poręczeń i gwarancji x	
Lp	14.1	14.2	14.3	14.3.1	14.3.2	14.3.3	14.4
Wykonanie 2015	0,00	0,00	0,00	0,00	0,00	0,00	0,00
Wykonanie 2016	0,00	0,00	0,00	0,00	0,00	0,00	0,00
Plan 3 kw. 2017	8 040 900,00	0,00	0,00	0,00	0,00	0,00	0,00
Wykonanie 2017	8 040 900,00	0,00	0,00	0,00	0,00	0,00	0,00
2018	7 462 500,00	0,00	0,00	0,00	0,00	0,00	0,00
2019	7 451 000,00	0,00	0,00	0,00	0,00	0,00	0,00
2020	5 229 000,00	0,00	0,00	0,00	0,00	0,00	0,00
2021	7 757 000,00	0,00	0,00	0,00	0,00	0,00	0,00
2022	6 709 000,00	0,00	0,00	0,00	0,00	0,00	0,00
2023	5 045 000,00	0,00	0,00	0,00	0,00	0,00	0,00
2024	5 045 000,00	0,00	0,00	0,00	0,00	0,00	0,00
2025	5 045 000,00	0,00	0,00	0,00	0,00	0,00	0,00
2026	3 616 000,00	0,00	0,00	0,00	0,00	0,00	0,00
2027	0,00	0,00	0,00	0,00	0,00	0,00	0,00
2028	0,00	0,00	0,00	0,00	0,00	0,00	0,00

* Informacja o spełnieniu wskaźnika spłaty zobowiązań określonego w art. 243 ustawy po uwzględnieniu zobowiązań, związku współwzrostnego przez jednostkę samorządu terytorialnego oraz po uwzględnieniu ustawowych wyłączeń wskazaną przez Ministra Finansów, o której mowa w § 4 ust. 1 rozporządzenia Ministra Finansów z dnia 10 stycznia 2013 r. w sprawie wieloletniej prognozy finansowej jednostki samorządu terytorialnego (Dz. U. z 2013 r. poz. 32). Automatycznie wyliczenia danych na podstawie wartości historycznych i prognozowanych przez jednostkę samorządu terytorialnego dotyczą w szczególności także pozycji 9.6.–9.6.1 i pozycji z sekcji 16.

** Należy wskazać jedną z następujących podstaw prawnych: art. 240a ust. 4 / art. 240a ust. 8 / art. 240b ustawy określającej procedurę, jaką objęta jest jednostka samorządu terytorialnego.

x - pozycje oznaczone symbolem „x” sporządza się na okres, na który zaciągnięto oraz planuje się zaciągnąć zobowiązania dłużne (prognoza kwoty długu). Okres ten nie podlega wydłużeniu w sytuacji planowania wydatków z tytułu niewymagalnych poręczeń i gwarancji w okresie dłuższym niż okres, na który zaciągnięto oraz planuje się zaciągnąć zobowiązania dłużne, informację o wydatkach z tytułu niewymagalnych poręczeń i gwarancji, wykraczających poza wspomniany okres, należy zamieścić w objaśnieniach do wieloletniej prognozy finansowej. W przypadku, gdy kwoty wydatków wynikające z limitów wydatków na przedsięwzięcia wykraczają poza okres prognozy kwoty długu to pozycje oznaczone symbolem „x” sporządza się do ostatniego roku, na który ustalono limit wydatków na realizację przedsięwzięć wieloletnich.

16) Pozycje sekcji 15 są wykazywane wyłącznie przez jednostki samorządu terytorialnego emulujące obligacje przychodowe.

17) Pozycje sekcji 15 wykazują wyłącznie jednostki objęte procedurą wyrikającą z art. 240a lub art. 240b ustawy

Wykaz przedsięwzięć do WPF

Załącznik nr 2 do Uchwały Nr III.../18 Rady Miejskiej w Chojnicach z dnia 17 grudnia 2018 r.

L.p.	Nazwa i cel	Jednostka odpowiedzialna lub koordynująca	Okres realizacji		Łączne nakłady finansowe	Limit 2018	Limit 2019	Limit 2020	Limit 2021	Limit 2022
			Od	Do						
1	Wydatki na przedsięwzięcia-ogółem (1.1+1.2+1.3)				179 204 775,42	60 154 754,60	52 250 418,00	25 842 073,00	1 841 878,00	1 109 814,00
1.a	- wydatki bieżące				8 871 286,42	2 051 934,60	2 008 585,00	1 742 629,00	341 878,00	309 814,00
1.b	- wydatki majątkowe				164 333 477,00	58 102 820,00	50 241 833,00	24 099 444,00	1 500 000,00	800 000,00
1.1	Wydatki na programy, projekty lub zadania związane z udziałem środków, o których mowa w art.5 ust.1 pkt 2 i 3 ustawy z dnia 27 sierpnia 2009 r. o finansach publicznych (Dz.U.Nr 157, poz.1240,z późn.zm.), z tego:				141 517 402,42	49 820 302,60	50 844 553,00	25 617 073,00	341 878,00	309 814,00
1.1.1	- wydatki bieżące				8 189 808,42	1 826 934,60	1 783 585,00	1 517 629,00	341 878,00	309 814,00
1.1.1.1	Stop bezrobociu i wykluczeniu -	Miejski Ośrodek Pomocy Społecznej	2016	2018	923 350,00	399 931,00	0,00	0,00	0,00	0,00
1.1.1.2	Wiem więcej - mogę więcej -	Urząd Miejski	2016	2018	1 531 522,42	436 655,60	0,00	0,00	0,00	0,00
1.1.1.3	Stop wykluczeniu - start na pracę	Miejski Ośrodek Pomocy Społecznej	2017	2022	1 727 407,00	341 823,00	349 350,00	188 864,00	341 878,00	309 814,00
1.1.1.4	Aktywne przedszkolaki	Urząd Miejski	2017	2019	919 303,00	281 634,00	41 665,00	0,00	0,00	0,00
1.1.1.5	Rozwój usług społecznych w ramach Gminnego Programu Rewitalizacji Miasta Chojnice -	Miejski Ośrodek Pomocy Społecznej	2018	2020	2 666 581,00	192 131,00	1 234 352,00	1 230 098,00	0,00	0,00
1.1.1.6	Rewitalizacja Dzielnicy Dworcowej - Drobne inicjatywy rewitalizacyjne -	Urząd Miejski	2018	2020	150 000,00	20 000,00	80 000,00	50 000,00	0,00	0,00
1.1.1.7	Rewitalizacja Dzielnicy Dworcowej w Chojnicach - koszty bieżące wyngrodzeń -	Urząd Miejski	2018	2020	133 805,00	36 488,00	48 650,00	48 667,00	0,00	0,00
1.1.1.8	Ja w internecie. Program szkoleniowy w zakresie rozwoju kompetencji cyfrowych. -	Urząd Miejski	2018	2019	147 840,00	118 272,00	29 568,00	0,00	0,00	0,00
1.1.2	- wydatki majątkowe				133 327 594,00	47 993 368,00	49 060 968,00	24 099 444,00	0,00	0,00
1.1.2.1	Poprawa efektywności energetycznej oraz rozwój OZE w Chojnicach - Człuchowskim MOF - Termomodernizacja budynków użyteczności publicznej - Termomodernizacja wraz z przebudową budynków Szkoły Podstawowej Nr 3	Urząd Miejski	2016	2018	3 106 803,00	3 051 949,00	0,00	0,00	0,00	0,00
1.1.2.2	Poprawa gospodarki wodami opadowymi i roztopowymi na terenie MOF Chojnice-Człuchów -	Urząd Miejski	2013	2020	66 931 666,00	20 131 509,00	25 960 710,00	18 126 178,00	0,00	0,00
1.1.2.3	Utworzenie transportowego węzła integrującego wraz ze ścieżkami pieszo-rowerowymi w Chojnicach	Urząd Miejski	2013	2020	33 468 799,00	9 380 806,00	16 464 380,00	5 773 266,00	0,00	0,00
1.1.2.4	Budowa obiektu przy ul. Dworcowej na cele społeczne wraz z zagospodarowaniem otoczenia -	Urząd Miejski	2017	2019	1 353 446,00	339 960,00	994 913,00	0,00	0,00	0,00
1.1.2.5	Budowa ul. Subiasta na odcinku do ul. Towarowej -	Urząd Miejski	2017	2019	3 011 299,00	154 681,00	2 841 733,00	0,00	0,00	0,00
1.1.2.6	Kompleksowe zagospodarowanie przestrzeni Wzgórza Ewangelickiego w Chojnicach -	Urząd Miejski	2017	2019	2 327 192,00	513 077,00	1 799 232,00	0,00	0,00	0,00

L.p.	Limit 2023	Limit 2024	Limit 2025	Limit 2026	Limit 2027	Limit 2028	Limit zobowiązań
1	1 100 000,00	1 000 000,00	2 000 000,00	1 000 000,00	1 732 000,00	5 600 000,00	153 487 577,60
1.a	0,00	0,00	0,00	0,00	0,00	0,00	6 461 330,60
1.b	1 100 000,00	1 000 000,00	2 000 000,00	1 000 000,00	1 732 000,00	5 600 000,00	147 026 247,00
1.1	0,00	0,00	0,00	0,00	0,00	0,00	126 933 620,60
1.1.1	0,00	0,00	0,00	0,00	0,00	0,00	5 779 840,60
1.1.1.1	0,00	0,00	0,00	0,00	0,00	0,00	399 931,00
1.1.1.2	0,00	0,00	0,00	0,00	0,00	0,00	436 655,60
1.1.1.3	0,00	0,00	0,00	0,00	0,00	0,00	1 531 729,00
1.1.1.4	0,00	0,00	0,00	0,00	0,00	0,00	323 299,00
1.1.1.5	0,00	0,00	0,00	0,00	0,00	0,00	2 656 581,00
1.1.1.6	0,00	0,00	0,00	0,00	0,00	0,00	150 000,00
1.1.1.7	0,00	0,00	0,00	0,00	0,00	0,00	133 805,00
1.1.1.8	0,00	0,00	0,00	0,00	0,00	0,00	147 840,00
1.1.2	0,00	0,00	0,00	0,00	0,00	0,00	121 153 780,00
1.1.2.1	0,00	0,00	0,00	0,00	0,00	0,00	3 051 949,00
1.1.2.2	0,00	0,00	0,00	0,00	0,00	0,00	64 218 397,00
1.1.2.3	0,00	0,00	0,00	0,00	0,00	0,00	31 618 452,00
1.1.2.4	0,00	0,00	0,00	0,00	0,00	0,00	1 334 873,00
1.1.2.5	0,00	0,00	0,00	0,00	0,00	0,00	2 996 414,00
1.1.2.6	0,00	0,00	0,00	0,00	0,00	0,00	2 312 309,00

L.p.	Nazwa i cel	Jednostka odpowiedzialna lub koordynująca	Okres realizacji		Łączne nakłady finansowe	Limit 2018	Limit 2019	Limit 2020	Limit 2021	Limit 2022
			Od	Do						
1.1.2.7	Poprawa efektywności energetycznej oraz rozwój OZE w Chojnicko - Człuchowskim MOF - Termomodernizacja budynków użyteczności publicznej - Termomodernizacja wraz z przebudową Chojnickiego Centrum Kultury -	Urząd Miejski	2016	2018	21 052 503,00	14 390 693,00	0,00	0,00	0,00	0,00
1.1.2.8	Poprawa efektywności energetycznej oraz rozwój OZE w Chojnicko - Człuchowskim MOF - Termomodernizacja budynków użyteczności publicznej - Rozbudowa i przebudowa wraz z termomodernizacją obiektów na stadionie CHKS Kolejarz -	Urząd Miejski	2016	2018	855 446,00	30 693,00	0,00	0,00	0,00	0,00
1.1.2.9	Przebudowa targowiska miejskiego przy ul. Angowickiej w Chojnicach - II etap -	Urząd Miejski	2018	2020	1 220 440,00	0,00	1 000 000,00	200 000,00	0,00	0,00
1.2	Wydatki na programy, projekty lub zadania związane z umowami partnerstwa publiczno-prywatnego, z tego:				0,00	0,00	0,00	0,00	0,00	0,00
1.2.1	- wydatki bieżące				0,00	0,00	0,00	0,00	0,00	0,00
1.2.2	- wydatki majątkowe				0,00	0,00	0,00	0,00	0,00	0,00
1.3	Wydatki na programy, projekty lub zadania pozostałe (inne niż wymienione w pkt 1.1 i 1.2), z tego				31 687 373,00	10 334 452,00	1 405 865,00	225 000,00	1 500 000,00	800 000,00
1.3.1	- wydatki bieżące				681 490,00	225 000,00	225 000,00	225 000,00	0,00	0,00
1.3.1.1	Program wsparcia prokreacji dla mieszkańców miasta Chojnice na lata 2017 - 2020 -	Urząd Miejski	2017	2020	681 490,00	225 000,00	225 000,00	225 000,00	0,00	0,00
1.3.2	- wydatki majątkowe				31 005 883,00	10 109 452,00	1 180 865,00	0,00	1 500 000,00	800 000,00
1.3.2.1	Budowa ul. Żeromskiego	Urząd Miejski	2013	2028	4 792 665,00	0,00	0,00	0,00	0,00	0,00
1.3.2.2	Modernizacja byłej drogi nr 22	Urząd Miejski	2014	2028	6 052 601,00	0,00	0,00	0,00	1 500 000,00	800 000,00
1.3.2.3	Modernizacja cmentarza komunalnego	Urząd Miejski	2008	2026	4 036 000,00	0,00	0,00	0,00	0,00	0,00
1.3.2.4	Pomoc finansowa dla Samorządu Województwa Pomorskiego na wykonanie "Dokumentacji projektowej budowy zachodniego obojścia drogowego miasta Chojnice"	Urząd Miejski	2016	2019	655 590,00	0,00	523 385,00	0,00	0,00	0,00
1.3.2.5	Rozbudowa kompleksu budynków Szkoły Podstawowej nr 3 -	Urząd Miejski	2017	2018	3 366 773,00	3 344 000,00	0,00	0,00	0,00	0,00
1.3.2.6	Dotacja na modernizację źródeł energii cieplnej na terenie Gminy Miejskiej Chojnice -	Urząd Miejski	2017	2018	282 180,00	282 180,00	0,00	0,00	0,00	0,00
1.3.2.7	Przebudowa istniejącego kompleksu sportowego przy Szkole Podstawowej Nr 5 -	Urząd Miejski	2017	2018	2 520 236,00	1 769 990,00	0,00	0,00	0,00	0,00
1.3.2.8	Zagospodarowanie i adaptacja Fosi Miejskiej wraz z murami obronnymi na cele ścieżki kulturowej w mieście Chojnice	Urząd Miejski	2015	2018	302 136,00	150 000,00	0,00	0,00	0,00	0,00
1.3.2.9	Przebudowa stadionu miejskiego przy ul. Mickiewicza -	Urząd Miejski	2017	2019	3 190 208,00	2 710 000,00	270 000,00	0,00	0,00	0,00
1.3.2.10	Budowa ul. Prusa wraz z oświetleniem i kanalizacją deszczową	Urząd Miejski	2015	2018	511 626,00	453 000,00	0,00	0,00	0,00	0,00
1.3.2.11	Przebudowa ul. Niemcewicza, Tuwima, odcinka ul. Konopnickiej wraz z odwodnieniem i oświetleniem -	Urząd Miejski	2016	2018	2 589 636,00	480 000,00	0,00	0,00	0,00	0,00
1.3.2.12	Budowa ul. Staszica i M. Curie Skłodowskiej	Urząd Miejski	2014	2018	1 342 000,00	115 000,00	0,00	0,00	0,00	0,00
1.3.2.13	Budowa kolektora tłoczego kanalizacji deszczowej Pawłówek -	Urząd Miejski	2017	2018	59 532,00	59 532,00	0,00	0,00	0,00	0,00
1.3.2.14	Budowa ciągu pieszo - rowerowego od okolic pomnika upamiętniającego zwycięstwo nad Krzyżakami w kierunku ul. Prochowej, w Parku 1000 - Lecia w Chojnicach -	Urząd Miejski	2017	2018	338 910,00	318 000,00	0,00	0,00	0,00	0,00
1.3.2.15	Budowa dróg na terenie działek "Metalowiec" -	Urząd Miejski	2017	2018	397 290,00	307 500,00	0,00	0,00	0,00	0,00
1.3.2.16	Utwardzenie płytą drogową łącznika między ul. Przybosia a ul. Brzechny -	Urząd Miejski	2017	2018	31 670,00	26 750,00	0,00	0,00	0,00	0,00

L.p.	Limit 2023	Limit 2024	Limit 2025	Limit 2026	Limit 2027	Limit 2028	Limit zobowiązań
1.1.2.7	0,00	0,00	0,00	0,00	0,00	0,00	14 390 693,00
1.1.2.8	0,00	0,00	0,00	0,00	0,00	0,00	30 693,00
1.1.2.9	0,00	0,00	0,00	0,00	0,00	0,00	1 200 000,00
1.2	0,00	0,00	0,00	0,00	0,00	0,00	0,00
1.2.1	0,00	0,00	0,00	0,00	0,00	0,00	0,00
1.2.2	0,00	0,00	0,00	0,00	0,00	0,00	0,00
1.3	1 100 000,00	1 000 000,00	2 000 000,00	1 000 000,00	1 732 000,00	5 600 000,00	26 553 957,00
1.3.1	0,00	0,00	0,00	0,00	0,00	0,00	681 490,00
1.3.1.1	0,00	0,00	0,00	0,00	0,00	0,00	681 490,00
1.3.2	1 100 000,00	1 000 000,00	2 000 000,00	1 000 000,00	1 732 000,00	5 600 000,00	25 872 467,00
1.3.2.1	0,00	0,00	0,00	0,00	1 732 000,00	3 000 000,00	4 732 000,00
1.3.2.2	1 100 000,00	0,00	0,00	0,00	0,00	2 600 000,00	6 000 000,00
1.3.2.3	0,00	1 000 000,00	2 000 000,00	1 000 000,00	0,00	0,00	4 000 000,00
1.3.2.4	0,00	0,00	0,00	0,00	0,00	0,00	523 365,00
1.3.2.5	0,00	0,00	0,00	0,00	0,00	0,00	3 344 000,00
1.3.2.6	0,00	0,00	0,00	0,00	0,00	0,00	282 180,00
1.3.2.7	0,00	0,00	0,00	0,00	0,00	0,00	1 769 990,00
1.3.2.8	0,00	0,00	0,00	0,00	0,00	0,00	150,00
1.3.2.9	0,00	0,00	0,00	0,00	0,00	0,00	2 980 000,00
1.3.2.10	0,00	0,00	0,00	0,00	0,00	0,00	453 000,00
1.3.2.11	0,00	0,00	0,00	0,00	0,00	0,00	480 000,00
1.3.2.12	0,00	0,00	0,00	0,00	0,00	0,00	115 000,00
1.3.2.13	0,00	0,00	0,00	0,00	0,00	0,00	59 532,00
1.3.2.14	0,00	0,00	0,00	0,00	0,00	0,00	318 000,00
1.3.2.15	0,00	0,00	0,00	0,00	0,00	0,00	307 500,00
1.3.2.16	0,00	0,00	0,00	0,00	0,00	0,00	26 750,00

L.p.	Nazwa i cel	Jednostka odpowiedzialna lub koordynująca	Okres realizacji		Łączne nakłady finansowe	Limit 2018	Limit 2019	Limit 2020	Limit 2021	Limit 2022
			Od	Do						
1.3.2.17	Remont ogrodzenia cmentarza Ofiar Terroru -	Urząd Miejski	2017	2018	87 690,00	66 000,00	0,00	0,00	0,00	0,00
1.3.2.18	Modernizacja systemu monitoringu miejskiego -	Urząd Miejski	2017	2018	49 150,00	15 000,00	0,00	0,00	0,00	0,00
1.3.2.19	Projekt i realizacja ul. Podlesie w Chojnicach -	Urząd Miejski	2018	2019	400 000,00	12 500,00	387 500,00	0,00	0,00	0,00

L.p.	Limit 2023	Limit 2024	Limit 2025	Limit 2026	Limit 2027	Limit 2028	Limit zobowiązań
1.3.2.17	0,00	0,00	0,00	0,00	0,00	0,00	66 000,00
1.3.2.18	0,00	0,00	0,00	0,00	0,00	0,00	15 000,00
1.3.2.19	0,00	0,00	0,00	0,00	0,00	0,00	400 000,00

Uzasadnienie

Zmiana Wieloletniej Prognozy Finansowej wynika z poniższych przyczyn:

1. W załączniku nr 1:

- 1) Wprowadza się zmiany po stronie dochodów i wydatków oraz przychodów w związku ze zmianami w budżecie 2018 r.
- 2) Wprowadza się zmiany w latach następnych w związku z realizacją planowanych przedsięwzięć.

2. W załączniku nr 2:

1) Dla przedsięwzięcia pn. „Przebudowa **stadionu miejskiego** przy ul. Mickiewicza”

a) *Przedłuża się okres realizacji przedsięwzięcia do 2019 roku w związku z koniecznością wykonania dodatkowych prac;*

b) *Zmniejsza się limit nakładów roku 2018 o kwotę*

270.000 zł

c) *Ustala się limit nakładów roku 2019 w kwocie*

270.000 zł

Przewodniczący

Rady Miejskiej

Antoni Szlanga

-projekt-

**UCHWAŁA NR II/.../18
RADY MIEJSKIEJ W CHOJNICACH**
z dnia 17 grudnia 2018r.

**w sprawie uchwalenia Miejskiego Programu Profilaktyki i Rozwiązywania
Problemów Alkoholowych i Przeciwdziałania Narkomanii na 2019r.**

Na podstawie art. 18 ust. 2 pkt 15 ustawy z dnia 8 marca 1990r. o samorządzie gminnym (t.j. Dz.U. z 2018r. poz. 994, 1000, 1349 i 1432) oraz art.4¹ ust.2 ustawy z dnia 26 października 1982r. o wychowaniu w trzeźwości i przeciwdziałaniu alkoholizmowi (t.j. Dz.U. z 2018r. poz. 2137), uchwala się, co następuje:

§ 1. Przyjmuje się Miejski Program Profilaktyki i Rozwiązywania Problemów Alkoholowych i Przeciwdziałania Narkomanii na 2019r., stanowiący załącznik do niniejszej uchwały.

§ 2. Wykonanie uchwały powierza się Burmistrzowi Miasta Chojnice.

§ 3. Uchwała wchodzi w życie z dniem podjęcia.

BURMISTRZ MIASTA
CHOJNICE
Stary Rynek 1
89-600 Chojnice

Przewodniczący
Rady Miejskiej

Antoni Szlanga

UZASADNIENIE

Zgodnie z ustawą z dnia 26 października 1982r. o wychowaniu w trzeźwości i przeciwdziałaniu alkoholizmowi art. 4¹ pkt 2 realizacja zadań własnych gminy związanych z profilaktyką i rozwiązywaniem problemów alkoholowych oraz integracji społecznej osób uzależnionych od alkoholu jest prowadzona w postaci gminnego programu profilaktyki i rozwiązywania problemów alkoholowych i przeciwdziałania narkomanii, stanowiącego część strategii rozwiązywania problemów społecznych, uchwalanego corocznie przez radę gminy.

Opinia prawna

Projekt uchwały odpowiada przepisom prawa. Nie mam uwag.

RADCA PRAWNY
Rogińska
mgr Aleksandra Rogińska
ID-1393

**Miejski Program Profilaktyki
i Rozwiązywania Problemów Alkoholowych
i Przeciwdziałania Narkomanii na 2019r.**

POSTANOWIENIA OGÓLNE

Zadania zapisane w niniejszym Programie, przewidziane do realizacji w 2019 roku, stanowią kontynuację działalności prowadzonej w tym zakresie w latach ubiegłych i odpowiadają nałożonym na gminy zadaniom określonym w ustawie o wychowaniu w trzeźwości i przeciwdziałaniu alkoholizmowi, ustawy o przeciwdziałaniu narkomanii oraz ustawy o przeciwdziałaniu przemocy w rodzinie. Program koresponduje również z Narodowym Programem Zdrowia na lata 2016–2020 (Dz.U. z 2016 r., poz.1492).

Twórcą programu jest dyrektor Ośrodka Profilaktyki Rodzinnej w Chojnicach, po uzyskaniu akceptacji Miejskiej Komisji Rozwiązywania Problemów Alkoholowych.

Realizatorem i koordynatorem programu jest Ośrodek Profilaktyki Rodzinnej w Chojnicach. (art.4¹ ust.2 ustawy o wychowaniu w trzeźwości i przeciwdziałaniu alkoholizmowi (Dz. U. 2007 nr 70 poz. 473 z późn. zm.)

Ustawa o wychowaniu w trzeźwości i przeciwdziałaniu alkoholizmowi wskazuje źródła pozyskiwania środków finansowych na realizację tych zadań. Są nimi opłaty za korzystanie z zezwoleń na sprzedaż napojów alkoholowych, które mogą być wykorzystane jedynie na realizację zadań z zakresu profilaktyki i rozwiązywania problemów alkoholowych ujętych w gminnym programie (art.18² ustawy o wychowaniu w trzeźwości i przeciwdziałaniu alkoholizmowi (Dz. U. 2007 nr 70 poz. 473 z późn. zm.).

Diagnoza stanu problemów uzależnień i przemocy domowej w Gminie Miejskiej Chojnice

Na zlecenie Miasta Chojnice w 2018 r. zostało zrealizowane badanie, które miało na celu zdiagnozowanie problemów takich jak spożywanie alkoholu przez pełnoletnich i niepełnoletnich mieszkańców, problemu nikotynowego wśród nieletnich oraz dorosłych mieszkańców, problemu narkotyków w kontekście osób nieletnich oraz pełnoletnich, a także doświadczenie związane z przemocą oraz cyberprzecią.

Badanie ankietowe objęło reprezentantów populacji dorosłych mieszkańców, sprzedawców i osób podających alkohol oraz uczniów szkół podstawowych.

Dane ilościowe zostały zebrane w listopadzie 2018 r. przez ankietera w Szkołach na terenie Miasta Chojnice - wśród ludności lokalnej, a także wśród sprzedawców i osób podających alkohol.

Łącznie zrealizowano 889 ankiet, w tym 299 ankiety wśród mieszkańców, 58 ankiet wśród osób sprzedających i podających alkohol 532 ankiety wśród uczniów Szkół Podstawowych w mieście Chojnice.

Jednym z ważniejszych problemów diagnozowanych wśród uczniów szkoły podstawowej było narażenie na problem alkoholowy. W tym celu zadano uczniom szereg pytań związanych ze skalą zjawiska w otoczeniu oraz indywidualnymi doświadczeniami z alkoholem. Na pytanie czy zdarzyło się osobie ankietowanej spożywać alkohol 51% wskazuje, że tak, natomiast 49% odpowiedziało, iż nigdy nie piło alkoholu. Większość uczniów potwierdzających fakt, że rodzice wiedzą o spożywaniu przez nich alkoholu podkreślała, że był to fakt jednorazowy, bądź też okazjonalny np. Sylwester, urodziny, uroczystości rodzinne – uczniowie wskazują, że działo się to za zgodą rodziców.

Kolejnym problemem, który jest jednym z głównych zagadnień w kwestii profilaktyki to powód, dla którego młodzież spożywa alkohol. Odpowiedź na to pytanie może być kluczem do działań zmierzających do wyeliminowania przyczyn sięgania przez młodzież po alkohol i skutecznych działań profilaktycznych. Wyniki są następujące: aż 36% spożywa alkohol, żeby zaimponować grupie, kolejne 16% pije alkohol dla zabawy, mniej, bo 6% robi to z nudów, z kolei alkohol dla towarzystwa spożywa 11% ankietowanych.

Młodzież spożywa również alkohol z powodu problemów w szkole jak i w domu, jest to łącznie 23% ankietowanych. Spośród uczniów, którzy w poprzednim pytaniu odpowiedzieli, iż pili alkohol, zapytano jaki rodzaj spożywają: 41% piwo, (223); 22% wino, (121); 21% wódka, (114); 16% inne, m.in. whisky, szampan. (86). Niepokojącym jest fakt, że w 16% odpo-

wiedzi „inne” bardzo często, zwłaszcza wśród uczniów szkół podstawowych, w miejscu na wskazanie jakie, pojawiał się szampan jako alkohol, którym zostali poczęstowani przez dorosłych.

Uczniowie szkoły podstawowej odpowiadali na pytanie o to, czy kiedykolwiek próbowali piwa bezalkoholowego alkoholu. 55% ankietowanych spożywało piwo bezalkoholowe. Ankietowani najczęściej pozyskiwali piwo bezalkoholowe od dorosłych.

Kolejną kwestią badaną w ankiecie jest palenie papierosów przez młodzież. Z odpowiedzi wynika, że 30% ankietowanych przynajmniej raz w życiu zapaliło papierosa. 21% uczniów przynajmniej raz w życiu zapaliło e-papierosa. Co więcej, ponad 65% uczniów uważa, że ich rówieśnicy palą papierosy. Ponad 25% ankietowanych wskazuje kolegów jako główne źródło zdobycia papierosów przez rówieśników. Najwięcej uczniów, którzy zaznaczyli, że zdarza im się palić papierosy wskazało na palenie na świeżym powietrzu bo aż 308 uczniów. Możemy zobaczyć powtarzający się schemat z utożsamianiem spędzania wolnego czasu na świeżym powietrzu z zażywaniem używek (spożycie alkoholu na świeżym powietrzu również osiągnęło bardzo wysoki wynik- 46% ankietowanych). Może to sugerować brak alternatyw spędzania wolnego czasu na dworze. Przydatne mogą się okazać wszelkiego rodzaju praktyki pomagające wykształcić zdrowy tryb spędzania wolnego czasu na powietrzu np. poprzez sport czy gry terenowe. 28% uczniów sięga po nikotynę, żeby zaimponować innym, 15% dla zrelaksowania się, 16% dla towarzystwa, 15% żeby zapomnieć o kłopotach w szkole i rodzinnych. Większość uczniów (69%) stwierdza, że posiada wiedzę na temat wpływu nikotyny na organizm.

W dalszej części zapytano o kontakt z narkotykami, by później zweryfikować, czy jest on bezpośrednim zagrożeniem czy też bywa sporadycznym incydentem wśród badanych. „Czy kiedykolwiek zażywałaś narkotyki? – 6% odpowiedzi tak, 94% odpowiedzi nie. Młodzież twierdzi, że zna wpływ narkotyku na organizm. Ponad 15% uczniów zna kogoś, kto zażywa narkotyki. Przyczyny sięgania po narkotyki wg uczniów: 25% odpowiedziało, że głównym powodem zażywania narkotyków to chęć zaimponowania innym, 12% chęć zrelaksowania się (co sugeruje nieumiejętność w zakresie efektywnego wypoczynku, potrzebę np. zajęć relaksacyjnych), 25% zaznaczyło problemy w domu i rówieśnikami. Nudę zaznaczyło 8% ankietowanych.

Jak wynika z ankiety większość badanych 81% wie co to znaczy, że ktoś jest uzależniony.

W sumie 19% ankietowanych podaje, że nie posiada takiej wiedzy.

Mniejsza część uczniów (44%), deklaruje, że wie, gdzie szukać pomocy w takich przypadkach a także swoją wiedzę na temat wpływu narkotyków na organizm – 70% uczniów uważa, że ją posiada. Uczniowie czerpią wiedzę na temat narkotyków głównie z Internetu (28%), oraz z telewizji (27%). Na trzecim miejscu uplasowała się szkoła z wynikiem 18%.

Kolejne pytanie na które odpowiedzieć musieli respondenci dotyczyły czy w Chojnicach występuje problem z agresją i przemocą: 197 uczniów wskazało, że występuje takowe zjawisko; 73 uważa, że nie ma; 262 uczniów wskazuje, na odpowiedź nie wiem.

Jednakże istotne zagadnienie dotyczące przemocy dotyczyły przemocy domowej, aż 12% doświadczyło przemocy domowej; 55% uczniów stwierdziło, że nie doświadczyło przemocy domowej; jednakże 33% nie wie czy doświadczyło przemocy domowej. Obserwując odpowiedzi uczniów szkoły podstawowej należy wskazać, że definicja przemocy domowej jest definicją zastawną, która nie ewoluowała. Wskazanie, aż w 45% na sprawcę przemocy domowej jako mężczyznę, a ofiarę przemocy domowej w 70% na kobietę stanowi, jakoby o myśleniu, które charakter myślenia nacechowanego konotacją negatywną. W jakich rodzinach dochodzi najczęściej do przemocy domowej? 3% pełnych; 8% pełnych; 37% nadużywających alkoholu; 30% patologicznych; 1% normalnych; 6% biednych; 3% bogatych, 10% to bez znaczenia, 2% nie wiem.

W badaniu diagnozującym wybrane problemy społeczne na terenie gminy wzięło udział 299 dorosłych mieszkańców.

Dane wskazują, że 76% badanych spożywa alkohol, 23% wybiera piwo, 43% - wino, 6% ankietowanych wskazało wódkę. 4% zaznaczyło spożywanie innego alkoholu. 24% respondentów wskazało, że nie piją alkoholu. Wypowiedzi respondentów wskazują na to, że 41% ankietowanych spożywa alkohol sporadycznie. 32% ankietowanych podaje, że pije alkohol rzadko, reszta często – rzadko oscyluje wokół 26%.

Na pytanie czy była Pani świadkiem przemocy lub innych zakłóceń właśnie po godzinie 22:00? 74 osoby stwierdził znaczą, że tak; 225 nigdy nie takiego nie widziało.

Respondenci odpowiadali również na pytania dotyczące przemocy domowej. Na pytanie czy spotkali się bezpośrednio ze zjawiskiem przemocy w rodzinie, odpowiedzi ukształtowały się w sposób następujący; 19 osób spotkało się, 276 nie, natomiast tylko 4 osoby nie pamiętały.

W badaniu diagnozującym wybrane problemy społeczne na terenie gminy wzięły udział 63 osoby sprzedające i podające alkohol. Wśród sprzedawców alkoholu krąży bardzo niepokojące przekonanie na temat sprzedaży alkoholu nieletnim. Tylko 26% odpowiedziało, że nie słyszało o sprzedaży alkoholu osobom niepełnoletnim, natomiast aż 74% w tej grupie zgłasza, że słyszało o takich sytuacjach. Wśród sprzedawców 88% odpowiedziało, że słyszało o sprzedaży papierosów osobom niepełnoletnim. 12% w tej grupie zgłasza, że nie słyszało o takich sytuacjach. 79% sprzedawców twierdzi, że nigdy nie sprzedało nieletniemu piwa bezalkoholowego, 21% mówi o przypadkach sprzedania przez nich piwa bezalkoholowego małoletnim. 100% sprzedawców wie, że ma prawo legitymować osoby dokonujące zakupu alkoholu. Zaś na pytanie czy sprzedawca legitymuje, osoby, którego jego zdaniem nie ukończył osiemnastego roku życia również 100% sprzedawców odpowiedziało, że sprawdza to. 36% sprzedawców twierdzi, że nigdy nie sprzedała alkoholu osobie niepełnoletniej, zaś 64% stwierdziło, że mogło mieć miejsce coś takiego. Jak wskazuje badanie duży odsetek sprzedawców, bo aż 64% było zmuszonych wezwać Policję w sytuacji reagowania na spożywanie alkoholu w obrębie sklepu.

Na zlecenie zamawiającego uczniowie zostali poproszeni o udzielenie odpowiedzi na pytanie o sprzedaż alkoholu po godzinie 22.00. Na pytanie „Czy zdarzyło się Tobie albo Twoim znajomym kupować alkohol po godzinie 22:00?” 19% odpowiedzi tak, 81% odpowiedzi nie.

Na pytanie „Czy uważasz, że należy zakazać sprzedaży alkoholu po godzinie 22:00?” 38% odpowiedzi tak, 62% odpowiedzi nie. Wśród dorosłych badanych na pytanie „Czy zdarzyło się Panu/Pani kupować alkohol po godzinie 22:00?” 35% odpowiedzi na tak, 65% odpowiedzi na nie. Na pytanie „Czy uważa Pan/Pani, że sprzedaż alkoholu po godzinie 22 powinna być zabroniona w Gminie Chojnice?” 59% odpowiedzi na nie, 41% odpowiedzi na tak. Sprzedawcy również zostali zapytani o sprzedaż alkoholu po godzinie 22:00. Pytanie brzmiało: Czy zdarzyło się Pani/Panu sprzedaż alkoholu po godzinie 22:00? 85% potwierdza; 15% neguje, że sprzedało alkohol po godzinie 22:00. Dodatkowym pytaniem było pytanie o to czy Pani/Pana zdaniem należy wprowadzić zakaz sprzedaży alkoholu po godzinie 22:00 w Gminie Chojnice? 62% uważa, że tak; 38% twierdzi, że nie należy wprowadzać ograniczeń.

Przegląd zasobów umożliwiających prowadzenie działalności związanej z profilaktyką i rozwiązywaniem problemów alkoholowych:

- 1) Ośrodek Profilaktyki Rodzinnej w Chojnicach realizujący zadania związane z profesjonalnym świadczeniem pomocy osobom z problemem uzależnień od alkoholu i innych substancji psychoaktywnych, młodzieży eksperymentującej i narażonej na uzależnienia, osobom współuzależnionym od alkoholu i innych substancji psychoaktywnych, osobom podlegającym wykluczeniu społecznemu, osobom dotkniętym przemocą w rodzinie, dzieciom z rodzin dysfunkcyjnych oraz rodzicom borykającym się z problemami wychowawczymi dzieci.
- 2) Komisja Rozwiązywania Problemów Alkoholowych, której członkowie przeszkoleni są w zakresie problematyki uzależnień i przeciwdziałania przemocy.
- 3) Hostel dla Ofiar Przemocy Domowej w Chojnicach.
- 4) Powiatowa Komenda Policji w Chojnicach, z którą współdziałamy w ramach procedury przeciwdziałania przemocy pt. „Niebieska karta”.

- 5) Dwie poradnie leczenia uzależnień:
 - Poradnia Leczenia Uzależnień „OPUS” ul. Gdańska 15B w Chojnicach,
 - Centrum Terapii Uzależnień „PROMEDICA” ul. Kościerska w Chojnicach.
- 6) Miejski Ośrodek Pomocy Społecznej, z którym współpracujemy w ramach procedury przeciwdziałania przemocy pt. „Niebieska karta”.
- 7) Zespół Kuratorskiej Służby Sądowej Sądu Rejonowego w Chojnicach, który ma swojego przedstawiciela w MKRPA i z którym współpracujemy w ramach nadzoru nad przebiegiem leczenia osoby zobowiązanej do leczenia odwykowego przez Sąd.
- 8) Szkoły Podstawowe, które współpracują z Ośrodkiem Profilaktyki Rodzinnej w ramach rozwiązywania problemów uczniów i ich rodziców, a także realizują szkolne programy profilaktyczne oraz prowadzą świetlice popołudniowe.

HARMONOGRAM REALIZACJI ZADAŃ MIEJSKIEGO PROGRAMU PROFILAKTYKI I ROZWIĄZYWANIA PROBLEMÓW ALKOHOLOWYCH W 2019r.

- I. **Zwiększanie dostępności pomocy terapeutycznej i rehabilitacyjnej dla osób uzależnionych od alkoholu - planowany koszt zadania 87 700 zł.**
 1. Zwiększenie dostępności pomocy terapeutycznej dla osób z problemami uzależnień od alkoholu i innych środków uzależniających polegające na prowadzeniu porad, konsultacji i rozmów motywujących do podjęcia terapii w Ośrodku Profilaktyki Rodzinnej.
WYKONAWCY:
 - Ośrodek Profilaktyki Rodzinnej
 - Specjalista terapii uzależnień /umowa-zlecenie, rachunek/
 TERMIN REALIZACJI: Praca ciągła
 2. Dalsze wspieranie działalności środowisk samopomocowych dla osób uzależnionych i środowisk wzajemnej pomocy
 - bezpłatne udostępnianie pomieszczeń Ośrodka
 - wsparcie merytoryczne
 WYKONAWCY:
 - Ośrodek Profilaktyki Rodzinnej
 TERMIN REALIZACJI: Praca ciągła
 3. Miejska Komisja Rozwiązywania Problemów Alkoholowych – motywowanie do podjęcia leczenia, inicjowanie zadań z zakresu profilaktyki i terapii uzależnień oraz współuzależnień, prowadzenie postępowania przygotowawczego w sprawach o nałożenie obowiązku leczenia odwykowego osób uzależnionych od alkoholu.
Udział członków MKRPA w pracach Miejskiego Zespołu Interdyscyplinarnego do Spraw Przeciwdziałania Przemocy w Rodzinie działającego przy Miejskim Ośrodku Pomocy Społecznej.
WYKONAWCY:
 - Miejska Komisja Rozwiązywania Problemów Alkoholowych
 TERMIN REALIZACJI: Praca ciągła
 4. Pokrywanie kosztów pracy biegłych sądowych wydających opinię w przedmiocie uzależnienia od alkoholu i wskazania rodzaju zakładu leczniczego osób skierowanych przez MKRPA.
WYKONAWCY:
 - Miejska Komisja Rozwiązywania Problemów Alkoholowych
 - biegli sądowi
 TERMIN REALIZACJI: Praca ciągła
 5. Pokrycie opłaty sądowej za skierowanie wniosku o zobowiązanie do poddania się leczeniu w stacjonarnym lub niestacjonarnym zakładzie lecznictwa odwykowego.
WYKONAWCY:

- Ośrodek Profilaktyki Rodzinnej
 - Miejska Komisja Rozwiązywania Problemów Alkoholowych
- TERMIN REALIZACJI: Praca ciągła

II. Udzielanie rodzinom, w których występują problemy uzależnień, pomocy psychospołecznej i prawnej, a w szczególności ochrony przed przemocą w rodzinie - planowany koszt zadania 949 356 zł.

1. Utrzymanie i pokrycie kosztów działalności Ośrodka Profilaktyki Rodzinnej
 - bieżące utrzymanie (m.in. protokoły kontroli budynku) i wyposażenie Ośrodka, drobne remonty
 - opłacenie lokalnych podatków
 - wynagrodzenia osobowe dyrektora Ośrodka, księgowego, pracowników
 - odpis na Zakładowy Fundusz Świadczeń Socjalnych
 - prace porządkowe – umowa zlecenie

Udział dyrektora Ośrodka Profilaktyki Rodzinnej, w ramach obowiązków służbowych, w pracach Miejskiego Zespołu Interdyscyplinarnego do Spraw Przeciwdziałania Przemocy w Rodzinie działającego przy Miejskim Ośrodku Pomocy Społecznej oraz w pracach Miejskiej Komisji Rozwiązywania Problemów Alkoholowych.

WYKONAWCY:

- Ośrodek Profilaktyki Rodzinnej
- TERMIN REALIZACJI: Praca ciągła

2. Utrzymanie i pokrycie kosztów działającego w strukturach Ośrodka Profilaktyki Rodzinnej Hostelu dla Ofiar Przemocy Domowej na zasadzie ośrodka wsparcia, umożliwiającego schronienie przed sprawcą przemocy oraz ośrodka wsparcia o funkcji readaptacyjnej dla osób uzależnionych po zakończonej terapii.
 - pokrycie kosztów utrzymania Hostelu – czynsz i opłaty
 - wynagrodzenia osobowe 4 pracowników
 - odpis na Zakładowy Fundusz Świadczeń Socjalnych
 - wyposażenie Hostelu w niezbędne do działania sprzęty i materiały
 - finansowanie remontów, drobnych napraw

WYKONAWCY:

- Ośrodek Profilaktyki Rodzinnej
- TERMIN REALIZACJI: Praca ciągła

3. Kontynuacja działalności Punktu Konsultacyjnego ds. uzależnień i przemocy w rodzinie, udzielającego pomocy psychospołecznej, prawnej i terapeutycznej dla członków rodzin, w których występuje problem uzależnień lub rodzin dotkniętych przemocą oraz osób stosujących przemoc pomocy poprzez dyżury specjalistów w zakresie przeciwdziałania uzależnieniom i przemocy w rodzinie:

- psycholog
- prawnik
- pedagog – socjoterapeuta
- psychoterapeuta
- prowadzenie grupowych form pomocy
- udzielanie indywidualnych konsultacji, porad i wsparcia
- organizowanie spotkań służących opracowaniu planu pomocy konkretnej osobie lub rodzinie
- udzielanie konsultacji przedstawicielom różnych służb zaangażowanych w pomoc osobie lub rodzinie w sprawach ich podopiecznych.

WYKONAWCY: specjaliści /umowy zlecenia/

TERMIN REALIZACJI: praca ciągła

4. Działalność Ośrodka Profilaktyki Rodzinnej w zakresie specjalistycznej pomocy dzieciom i młodzieży oraz osobom z rodzin alkoholowych, a także rodzin doświadczających przemocy na zasadzie świetlicy środowiskowej:
- Świetlica dla dzieci w wieku przedszkolnym „Jesteśmy radośni i dzielni”,
 - Grupa Rozwoju Rodzica dla rodziców dzieci uczestniczący do świetlicy dla 3-4 latków,
 - Warsztaty rozwijające kompetencje społeczne „*Wszystkich rozwinąć, każdemu pomóc, nikogo nie zgubić...*” – grupy socjoterapeutyczne dla dzieci ze szkoły podstawowej
 - Grupa Rozwoju Rodzica
 - Trening rozwoju umiejętności wychowawczych – warsztaty dla rodziców
 - Socjoterapeutyczna grupa rozwoju umiejętności społecznych dla uczniów klas VII, VIII i III kl. Gimnazjum
 - Zajęcia socjoterapeutyczne dla dzieci w młodszym wieku szkolnym z nadpobudliwością psychoruchową
 - Zajęcia plastyczne z elementami arteterapii dla dzieci
 - Zajęcia ogólnorozwojowe dla dzieci w wieku przedszkolnym i wczesnoszkolnym
 - Zajęcia profilaktyczno-wychowawcze z elementami programu „Spójrz Inaczej” dla uczniów kl. I-IV
 - Grupa opiekuńczo-wychowawcza przy grupie rozwoju rodzina z elementami treningu kreatywności
 - Program zajęć opiekuńczych z elementami zajęć komputerowych oraz pomocą w nauce pozaszkolnej
 - Grupa Rozwoju Osobistego dla Dorosłych Dzieci Alkoholików
 - Edukacyjna grupa wsparcia dla osób po doświadczeniach przemocy
 - Warsztaty rozwoju umiejętności społecznych dla rodzin, w których występowała przemoc

WYKONAWCY:

- Ośrodek Profilaktyki Rodzinnej / umowa o pracę 4 pracowników + odpis na Zakładowy Fundusz Świadczeń Socjalnych/
- Miejska Komisja Rozwiązywania Problemów Alkoholowych
- specjaliści /umowy zlecenia/

TERMIN REALIZACJI: Praca ciągła

5. Wspieranie działalności świetlic popołudniowych dla dzieci z rodzin z problemem alkoholowych i rodzin niewydolnych wychowawczo poprzez dożywianie dzieci uczestniczących w zajęciach, wsparcie finansowe zakupu materiałów papierniczych, słowników, gier planszowych, biletów do kina oraz dofinansowanie organizacji ferii zimowych.

WYKONAWCY:

- Ośrodek Profilaktyki Rodzinnej
- Miejska Komisja Rozwiązywania Problemów Alkoholowych
- Pedagodzy

TERMIN REALIZACJI: Praca ciągła

6. Dofinansowanie zorganizowanych form wypoczynku letniego z zastosowaniem programu profilaktycznego - terapeutycznego i psychoedukacyjnego dla dzieci i młodzieży z rodzin alkoholowych oraz rodzin, w których występuje przemoc.

WYKONAWCY:

- Ośrodek Profilaktyki Rodzinnej
- Miejska Komisja Rozwiązywania Problemów Alkoholowych
- Organizacje pozarządowe

TERMIN REALIZACJI: I-II, VI-VIII 2019

- III. Prowadzenie profilaktycznej działalności informacyjnej i edukacyjnej w zakresie rozwiązywania problemów alkoholowych i przeciwdziałania narkomanii, w szczególności dla dzieci i młodzieży, w tym prowadzenie pozalekcyjnych zajęć sportowych, a także działań na rzecz dożywiania dzieci uczestniczących w pozalekcyjnych programach opiekuńczo-wychowawczych i socjoterapeutycznych - planowany koszt zadania 56 000 zł.**
1. Propagowanie pozytywnych wzorów zachowań i zdrowego stylu życia poprzez wspieranie organizacyjne i finansowe imprez bezalkoholowych, skierowanych do osób i rodzin korzystających w pomocy Ośrodka –dyskoteki, zabawy, imprezy sportowo-rekreacyjne, aktywny wypoczynek, debaty, konkursy, koncerty, festyny, itp.
WYKONAWCY:
 - Ośrodek Profilaktyki Rodzinnej
 - Miejska Komisja Rozwiązywania Problemów Alkoholowych
 - Pozarządowe organizacjeTERMIN REALIZACJI: praca ciągła
 2. Działalność profilaktyczna, informacyjna i edukacyjna skierowana bezpośrednio do dzieci, młodzieży i rodziców, prowadzona na terenie szkół; dotycząca problemów uzależnień, przemocy oraz działalności Ośrodka.
WYKONAWCY:
 - Ośrodek Profilaktyki Rodzinnej
 - Chojnickie szkoły
 - Zaproszeni specjaliściTERMIN REALIZACJI: praca ciągła
 3. Organizacja i współfinansowanie imprezy promującej zdrowy styl życia, wolny od wszelkich niebezpiecznych dla zdrowia i życia uzależnień, PIKNIK RODZINNY.
WYKONAWCY:
 - Ośrodek Profilaktyki Rodzinnej
 - zaproszeni artyści i zespoły
 - lokalne media
 - instytucje, stowarzyszenia, organizacje pozarządowe i osoby fizyczne realizujące zadania związane z profilaktyką i rozwiązywaniem problemów uzależnień, proponujące alternatywny sposób spędzania czasu wolnegoTERMIN REALIZACJI: V-VI 2019
 4. Zorganizowanie i sfinansowanie wyjazdu socjoterapeutyczno-rodzinnego dla rodzin objętych pomocą Ośrodka, jako uzupełnienie całorocznej pracy.
WYKONAWCY:
 - Ośrodek Profilaktyki RodzinnejTERMIN REALIZACJI: VI-VIII 2019
 5. Kontynuacja działalności młodzieżowych sekcji sportowych przy Ośrodku Profilaktyki Rodzinnej, skierowanych do dzieci i młodzieży z Chojnic objętych programami profilaktycznymi
WYKONAWCY:
 - Ośrodek Profilaktyki Rodzinnej
 - pozarządowe organizacje sportowe
 - certyfikowani instruktorzyTERMIN REALIZACJI: Praca ciągła
 6. Współorganizacja kampanii i przedsięwzięć sportowych skierowanych zarówno do dzieci, jak i dorosłych mających na celu promowanie alternatywnych sposobów spędzania czasu wolnego, a także przeciwdziałanie uzależnieniom, np. abstynenckie biegi piątkowe, abstynencki bieg noworoczny, itp.
WYKONAWCY:

- Ośrodek Profilaktyki Rodzinnej
 - Pozarządowe organizacje sportowe
 - certyfikowani instruktorzy
- TERMIN REALIZACJI: Praca ciągła
7. Zorganizowanie cyklu spotkań dla rodziców, pedagogów, wychowawców podnoszących kompetencje wychowawcze.
- WYKONAWCY:
- Ośrodek Profilaktyki Rodzinnej
 - Certyfikowani specjaliści
- TERMIN REALIZACJI: Praca ciągła
8. Kontynuacja dofinansowywania pozalekcyjnych zajęć sportowych w „Parku Wodnym” w Chojnicach dla dzieci uczestniczących w zajęciach w świetlicach popołudniowych.
- WYKONAWCY:
- Ośrodek Profilaktyki Rodzinnej
 - Miejska Komisja Rozwiązywania Problemów Alkoholowych
 - Chojnickie szkoły
 - „Park Wodny”
- TERMIN REALIZACJI: Rok szkolny
9. Zakup i rozpowszechnianie materiałów informacyjno-edukacyjnych dotyczących problematyki uzależnień i przemocy w rodzinie.
- WYKONAWCY: Ośrodek Profilaktyki Rodzinnej
- SPOSÓB REALIZACJI: roczna prenumerata materiałów informacyjno-edukacyjnych, czasopism, biuletynów, itp.
- TERMIN REALIZACJI: Praca ciągła
10. Promowanie działalności Ośrodka Profilaktyki Rodzinnej na stronach internetowych.
- WYKONAWCY: Ośrodek Profilaktyki Rodzinnej
- TERMIN REALIZACJI: Praca ciągła

IV. Wspomaganie działalności instytucji, stowarzyszeń i osób fizycznych, służącej rozwiązywaniu problemów uzależnień - planowany koszt zadania 15 000 zł.

1. Nieodpłatne udostępnianie pomieszczeń Ośrodka w celu realizacji zadań z zakresu rozwiązywania problemów uzależnień i pomocy rodzinom, w których występuje problem uzależnień lub przemocy.
- udostępnienie pomieszczeń
 - wsparcie merytoryczne
- WYKONAWCY:
- Ośrodek Profilaktyki Rodzinnej
 - Instytucje, stowarzyszenia, osoby fizyczne
- TERMIN REALIZACJI: Praca ciągła
2. Prowadzenie szkoleń podnoszących kwalifikacje zawodowe osób realizujących zadania profilaktyczne obejmujące problematykę uzależnień oraz przeciwdziałania przemocy w rodzinie oraz pokrycie kosztów udziału i dojazdu w związku ze szkoleniami:
- a) szkolenia członków Miejskiej Komisji Rozwiązywania Problemów Alkoholowych w zakresie problematyki uzależnień i przemocy w celu zapoznania się ze zmianami legislacyjnymi w Ustawie o wychowaniu w trzeźwości i przeciwdziałaniu alkoholizmowi oraz doskonalenia własnej pracy
 - b) dofinansowywanie szkoleń pracowników placówek miejskich w zakresie podnoszenia kompetencji zawodowych i umiejętności pracy z rodzinami uzależnionymi oraz szkoleń z zakresu przeciwdziałania przemocy w rodzinie i pracy z ofiarami i sprawcami przemocy w rodzinie
 - pracowników szkół

- pracowników socjalnych
- kuratorów sądowych
- policjantów
- innych grup społecznych realizujących zadania związane z profilaktyką i rozwiązywaniem problemów uzależnień

c) organizowanie i udział w sympozjach, seminariach, konferencjach poświęconych tematyce przeciwdziałania uzależnieniom oraz przemocy w rodzinie, tj. promowanie działań gminy na forum regionalnym, krajowym i międzynarodowym

WYKONAWCY:

- Ośrodek Profilaktyki Rodzinnej
- Certyfikowani specjaliści
- Placówki i stowarzyszenia szkolące

TERMIN REALIZACJI: Praca ciągła

3. Przeprowadzanie cyklicznych spotkań superwizyjnych dla pracowników Ośrodka jako możliwość bieżącego rozwiązywania dylematów zawodowych, narzędzia do stawania się dobrymi, świadomymi „pomagaczami” oraz pogłębiania swojego rozwoju osobistego i zawodowego.

WYKONAWCY:

- Ośrodek Profilaktyki Rodzinnej
- Certyfikowani specjaliści

TERMIN REALIZACJI: Praca ciągła

4. Przeprowadzenie szkolenia dla właścicieli lokali i sprzedawców napojów alkoholowych

WYKONAWCY:

- Ośrodek Profilaktyki Rodzinnej
- Certyfikowani specjaliści

TERMIN REALIZACJI: Praca ciągła

V. Podejmowanie interwencji w związku z naruszeniem przepisów określonych w art. 13[1] i 15 ustawy o wychowaniu w trzeźwości i przeciwdziałaniu alkoholizmowi oraz występowanie przed sądem w charakterze oskarżyciela publicznego – planowany koszt zadania 2 100 zł.

Kontrole Miejskiej Komisji Rozwiązywania Problemów Alkoholowych punktów sprzedaży i lokali gastronomicznych z zakresie przestrzegania ustawy o wychowaniu w trzeźwości i przeciwdziałania alkoholizmowi.

WYKONAWCY:

- Ośrodek Profilaktyki Rodzinnej
- Miejska Komisja Rozwiązywania Problemów Alkoholowych
- Komenda Powiatowa Policji
- Straż Miejska

TERMIN REALIZACJI: Praca ciągła

Zasady wynagradzania członków Miejskiej Komisji Rozwiązywania Problemów Alkoholowych.

1. Członkowie komisji otrzymują rekompensatę finansową za udział w posiedzeniu Komisji i podkomisji, zgodnie z uchwałą Rady Miejskiej w Chojnicach w wysokości 5-krotnej diety jak za podróże służbowe krajowe.
2. Członkom komisji przysługuje zwrot kosztów podróży służbowych zgodnie z powszechnie obowiązującymi przepisami szczególnymi regulującymi warunki ustalania i zasady zwrotu kosztów podróży służbowych.
3. Członkowie komisji otrzymują rekompensatę finansową wypłacaną do 10-go dnia następnego miesiąca.

**UCHWAŁA NR 1.2018
MIEJSKIEJ KOMISJI ROZWIĄZYWANIA
PROBLEMÓW ALKOHOLOWYCH
W CHOJNICACH**

W dniu 27 listopada 2018 r. Miejska Komisja Rozwiązywania Problemów Alkoholowych w Chojnicach **pozytywnie opiniuje** Miejski Program Profilaktyki i Rozwiązywania Problemów Alkoholowych i Przeciwdziałania Narkomanii na 2019r.

Przewodnicząca:

Maria Błoniarz-Górna

Maria Błoniarz-Górna

Członkowie:

1/ Lucyna Juda *Lucyna Juda*

2/ Andrzej Mielke *Andrzej Mielke*

3/ Adam Smagorzewski *Adam Smagorzewski*

4/ Joanna Błaszewska *Joanna Błaszewska*

5/ Jan Zieliński *Jan Zieliński*

Projekt

**UCHWAŁA NR II/.../18
RADY MIEJSKIEJ W CHOJNICACH
z dnia 17 grudnia 2018 r.**

w sprawie ustalenia trybu udzielania i rozliczania oraz trybu przeprowadzania kontroli prawidłowości pobrania i wykorzystania dotacji udzielanych z budżetu Gminy Miejskiej Chojnice dla publicznych i niepublicznych: szkół, przedszkoli, oddziałów przedszkolnych w szkołach podstawowych oraz innych form wychowania przedszkolnego prowadzonych przez osoby fizyczne i osoby prawne niebędące jednostkami samorządu terytorialnego.

Na podstawie art. 18 ust. 2 pkt 15 i art. 40 ust. 1 ustawy z dnia 8 marca 1990 r. o samorządzie gminnym (t.j. Dz.U. z 2018r. poz. 994, 1000, 1349 i 1432), art. 38 ust. 1 ustawy z dnia 27 października 2017r. o finansowaniu zadań oświatowych (Dz.U. z 2017r. poz. 2203) uchwała się, co następuje:

§ 1. Ustala się tryb udzielania i rozliczania oraz tryb przeprowadzania kontroli prawidłowości pobrania i wykorzystania dotacji udzielanych z budżetu Gminy Miejskiej Chojnice dla publicznych i niepublicznych: szkół, przedszkoli, oddziałów przedszkolnych w szkołach podstawowych oraz innych form wychowania przedszkolnego, prowadzonych przez osoby fizyczne i osoby prawne niebędące jednostkami samorządu terytorialnego, w tym zakres danych które powinny być zawarte we wniosku o udzielenie dotacji i w rozliczeniu jej wykorzystania, a także termin przekazania informacji o liczbie dzieci objętych wczesnym wspomaganiem rozwoju, uczniów, wychowanków lub uczestników zajęć rewalidacyjno-wychowawczych.

§ 2. Ilekroć w uchwale jest mowa o:

- 1) szkole - należy przez to rozumieć szkołę publiczną lub niepubliczną prowadzoną przez osoby fizyczne i osoby prawne niebędące jednostkami samorządu terytorialnego, działającą odpowiednio na podstawie zezwolenia wydanego przez Burmistrza Miasta Chojnice lub wpisaną do ewidencji szkół niepublicznych prowadzonych przez Burmistrza Miasta Chojnice;
- 2) przedszkolu - należy przez to rozumieć przedszkole publiczne lub niepubliczne prowadzone przez osobę fizyczną lub osobę prawną niebędącą jednostką samorządu terytorialnego, działającą odpowiednio na podstawie zezwolenia wydanego przez Burmistrza Miasta Chojnice lub wpisaną do ewidencji szkół niepublicznych prowadzoną przez Burmistrza Miasta Chojnice;
- 3) innej formie wychowania przedszkolnego - należy przez to rozumieć publiczną lub niepubliczną inną formę wychowania przedszkolnego, prowadzoną przez osobę fizyczną lub osobę prawną niebędącą jednostką samorządu terytorialnego, działającą odpowiednio na podstawie zezwolenia wydanego przez Burmistrza Miasta Chojnice lub wpisaną do ewidencji szkół niepublicznych prowadzoną przez Burmistrza Miasta Chojnice;
- 4) organie prowadzącym - należy przez to rozumieć osoby fizyczne i osoby prawne niebędące jednostkami samorządu terytorialnego prowadzących szkołę, przedszkole lub inną formę wychowania przedszkolnego;
- 5) ustawie o finansowaniu zadań oświatowych - należy przez to rozumieć: ustawę z dnia 27 października 2017r. o finansowaniu zadań oświatowych (Dz.U. z 2017r. poz. 2203);
- 6) ustawie o finansach publicznych - należy przez to rozumieć ustawę z dnia 27 sierpnia 2009r. o finansach publicznych (t.j. Dz.U. z 2017r. poz. 2077 oraz z 2018r. poz. 62, 1000, 1366, 1669 i 1693);
- 7) roku budżetowym - należy przez rozumieć rok, na który jest uchwalana ustawa budżetowa i są udzielane dotacje;
- 8) organie dotującym - należy przez to rozumieć: Gminę Miejską Chojnice.

§ 3. 1. W celu uzyskania prawa do dotacji organy prowadzące niepubliczne przedszkola, inne formy wychowania przedszkolnego, oddziały przedszkolne w szkołach podstawowych oraz szkoły składają Burmistrzowi Miasta Chojnice odrębne wnioski o udzielenie dotacji dla każdego prowadzonego przez siebie podmiotu oświatowego, o którym mowa w § 1, zawierające informacje o planowanej liczbie uczniów, dzieci objętych wczesnym wspomaganie rozwoju, uczestników zajęć rewalidacyjno-wychowawczych - nie później, niż do dnia 30 września roku poprzedzającego rok udzielenia dotacji, z zastrzeżeniem ust. 3 i 4.

2. Organy prowadzące publiczne przedszkola, oddziały przedszkolne w publicznych szkołach podstawowych, inne publiczne formy wychowania przedszkolnego, publiczne szkoły składają informacje o planowanej na kolejny rok budżetowy liczbie uczniów, dzieci objętych wczesnym wspomaganie rozwoju, uczestników zajęć rewalidacyjno-wychowawczych w terminie do 30 września roku poprzedzającego rok udzielenia dotacji, celem złożenia materiałów niezbędnych do zaprojektowania budżetu gminy.

3. Obowiązek, o którym mowa w ust. 1, dotyczy również organów prowadzących publiczne i niepubliczne przedszkola, inne formy wychowania przedszkolnego, szkoły, w zakresie podania planowanej liczby uczniów uczestniczących w zajęciach rewalidacyjno-wychowawczych oraz objętych wczesnym wspomaganie rozwoju, w celu uzyskania dotacji o których mowa w art. 15 i art. 30 ustawy o finansowaniu zadań oświatowych.

4. Obowiązku, o którym mowa w ust. 1, nie stosuje się do niepublicznych przedszkoli, oddziałów przedszkolnych w szkołach podstawowych i innych form wychowania przedszkolnego – w roku, w którym dotacja została przyznana w drodze otwartego konkursu ofert.

5. Wzór wniosku o udzielenie dotacji oświatowej stanowi załącznik nr 1 do uchwały.

§ 4. 1. Dotacja przekazywana jest na rachunek bankowy wskazany przez organ prowadzący szkołę, przedszkole lub inną formę wychowania przedszkolnego we wniosku o udzielenie dotacji, o którym mowa w § 3 ust. 5 niniejszej uchwały.

2. W przypadku zmiany numeru rachunku bankowego organ prowadzący szkołę, przedszkole lub inną formę wychowania przedszkolnego zobowiązany jest powiadomić Burmistrza Miasta Chojnice stosownym pismem informującym o zmianie numeru rachunku bankowego.

§ 5. 1. Organ prowadzący dotowane podmioty oświatowe, o których mowa w § 1, składa w terminie do 5 dnia każdego miesiąca Burmistrzowi Miasta Chojnice informację o faktycznej liczbie uczniów, dzieci objętych wczesnym wspomaganie rozwoju, uczestników zajęć rewalidacyjno-wychowawczych, prowadzonych przez siebie podmiotów oświatowych, wymienionych w § 1, na których przysługuje dotacja udzielana w trybie ustawy o finansowaniu zadań oświatowych - według stanu na pierwszy dzień danego miesiąca, z zastrzeżeniem ust. 2.

2. Informację o liczbie uczniów, dzieci objętych wczesnym wspomaganie rozwoju, uczestników zajęć rewalidacyjno-wychowawczych, którzy zostali przyjęci lub odeszli z dotowanego podmiotu oświatowego po pierwszym dniu danego miesiąca, którego dotyczyła informacja, składa się wraz z taką informacją w miesiącu następnym - z podaniem liczby dni pozostawania uczniem, dzieckiem objętym wczesnym wspomaganie rozwoju lub uczestnikiem zajęć rewalidacyjno-wychowawczych w ubiegłym miesiącu.

3. Liczba uczniów wskazana w informacji, o której mowa w ust. 1, stanowi podstawę do obliczenia kwoty dotacji należnej szkole, przedszkolu lub innej formie wychowania przedszkolnego na dany miesiąc.

4. Wzór informacji, o której mowa w § 5 ust 1 określa załącznik nr 2 i nr 3 do uchwały.

§ 6. 1. Organy prowadzące dotowane podmioty oświatowe, o których mowa w § 1, są obowiązane sporządzać i przekazywać Burmistrzowi Miasta Chojnice pisemne rozliczenie przyznanej dotacji za poszczególne podmioty oświatowe, o których mowa w § 1, za okres od stycznia do grudnia roku, w którym udzielono dotacji – w terminie do 31 stycznia roku następnego.

2. Organy prowadzące podmioty oświatowe, które kończą swoją działalność w trakcie trwania roku budżetowego składają, w terminie do 15 dnia następującego po terminie zakończenia działalności, pisemne rozliczenie z wykorzystania otrzymanej dotacji, za okres od początku roku budżetowego do dnia zakończenia działalności.

3. Wzór rozliczenia dotacji, zawierający zakres danych rozliczenia - obowiązujący począwszy od rozliczenia dotacji za 2019 rok - stanowi załącznik nr 4 i nr 5 do uchwały.

4. Organ dotujący ma prawo żądania wyjaśnień i dodatkowych informacji w zakresie złożonych rozliczeń oraz korekt tych rozliczeń.

5. Poprawnie sporządzone rozliczenie z wykorzystania dotacji podlega zatwierdzeniu przez organ dotujący w terminie 30 dni od dnia wpływu rozliczenia.

§ 7. 1. W przypadku udostępnienia przez organ dotujący dedykowanego systemu informatycznego, organ prowadzący zobowiązany jest przekazywać Załączniki Nr 1 – 4 do niniejszego trybu udzielania i rozliczania dotacji – w wersji elektronicznej.

2. Organ dotujący, w związku z udzielaniem i rozliczaniem wykorzystania dotacji, może przetwarzać dane osobowe dzieci objętych wczesnym wspomaganie rozwoju, uczniów, wychowanków i uczestników zajęć rewalidacyjno-wychowawczych przedszkoli, innych form wychowania przedszkolnego, szkół i placówek, w tym z wykorzystaniem systemów teleinformatycznych służących do gromadzenia danych osobowych.

§ 8. 1. Organowi dotującemu przysługuje prawo kontroli prawidłowości pobrania i wykorzystania dotacji.

2. Organ prowadzący szkołę, przedszkole lub inną formę wychowania przedszkolnego zobowiązany jest udostępnić na żądanie organu dotującego dokumentację potwierdzającą faktyczną liczbę uczniów uczęszczających odpowiednio do szkoły, przedszkola lub innej formy wychowania przedszkolnego oraz udzielania w tym zakresie niezbędnych informacji.

3. Podstawę przeprowadzenia kontroli stanowi pisemne imienne upoważnienie wydane przez Burmistrza Miasta Chojnice. W upoważnieniu wskazany jest w szczególności: kontrolowany podmiot, a także zakres kontroli i termin kontroli.

4. Kontrolujący jest obowiązany powiadomić organ prowadzący o planowanym terminie kontroli, co najmniej na 3 dni przed terminem kontroli.

5. Czynności kontrolne przeprowadza się w siedzibie jednostki kontrolowanej w dniach i godzinach pracy obowiązujących w jednostce kontrolowanej oraz w obecności jego pracowników, a w uzasadnionych przypadkach - w dniach i godzinach ustalonych pomiędzy kontrolującymi a osobami reprezentującymi jednostki kontrolowane.

6. W przypadku nieposiadania dokumentów, objętych kontrolą w siedzibie jednostki kontrolowanej, organ prowadzący zobowiązany jest dostarczyć i udostępnić kontrolującym dokumenty w miejscu, o których mowa w ust. 5.

7. Kontrolujący mają prawo wglądu do dokumentacji, o której mowa w § 8 ust. 10 uchwały oraz do dokonywania z niej odpisów i kserokopii. Kserokopie służące jako załączniki do protokołu kontroli powinny być poświadczone za zgodność z oryginałem przez osoby reprezentujące kontrolowane jednostki oświatowe.

8. W razie potrzeby kontrolujący mogą występować do organu prowadzącego kontrolowaną jednostkę lub do jej dyrektora o udzielanie wyjaśnień, sporządzanie obliczeń i zestawień w zakresie pobrania i wykorzystania dotacji.

9. Dokumenty okazane przez kontrolowanego i sprawdzane na kontroli podlegają parafowaniu przez kontrolujących.

10. Kontroli, o której mowa w ust. 1, podlega:

- 1) prawidłowość pobrania dotacji w zakresie zgodności ze stanem faktycznym liczby uczniów, wykazywanych w informacjach, o których mowa w § 5 ust. 1 i 2 uchwały, na podstawie dokumentacji, stanowiącej podstawę sporządzania tych informacji;
- 2) prawidłowość wykorzystania dotacji przyznanej szkole, przedszkolu lub innej formie wychowania przedszkolnego w zakresie o którym mowa w art. 35 ustawy o finansowaniu zadań oświatowych;

3) zgodność złożonego rocznego rozliczenia wykorzystania dotacji, o którym mowa w § 6 ust. 1 i 2 uchwały, z dokumentacją organizacyjną, finansową i dokumentacją przebiegu nauczania szkoły, przedszkola lub innej formy wychowania przedszkolnego.

§ 9. 1. Z przeprowadzonej kontroli sporządza się protokół w dwóch jednobrzmiących egzemplarzach, z których jeden otrzymuje kontrolujący i jeden kontrolowany. Protokół stanowi przedstawienie wyników przeprowadzonej kontroli.

2. Protokół podpisuje kontrolujący i kontrolowany. Każda strona protokołu jest parafowana przez podpisujących protokół.

3. Kontrolowanemu przysługuje prawo zgłoszenia, przed podpisaniem protokołu kontroli, wyjaśnień lub zastrzeżeń co do ustaleń zawartych w protokole kontroli. Pisemne wyjaśnienia lub zastrzeżenia należy zgłosić kontrolującemu w terminie 7 dni od dnia otrzymania protokołu kontroli.

4. W razie zgłoszenia zastrzeżeń, o których mowa w ust. 3, kontrolujący jest zobowiązany dokonać ich analizy i w miarę potrzeby podjąć dodatkowe czynności kontrolne, a w wypadku stwierdzenia zasadności zastrzeżeń - zmienić lub uzupełnić odpowiednią część protokołu kontroli.

5. W razie nieuwzględnienia zastrzeżeń w całości lub w części kontrolujący przekazuje na piśmie swoje stanowisko zgłaszającemu zastrzeżenia. Zgłaszający zastrzeżenia podpisuje protokół w terminie 14 dni od dnia otrzymania stanowiska kontrolującego.

6. W przypadku odmowy podpisania protokołu kontroli i złożenia wyjaśnień, kontrolujący czyni o tym zapis w protokole.

7. Odmowa podpisania protokołu przez kontrolowanego nie stanowi przeszkody do realizacji ustaleń kontroli.

§ 10. 1. W przypadku stwierdzenia, w trakcie kontroli, nieprawidłowości mających wpływ na prawo do dotacji lub na wysokość dotacji, Burmistrz Miasta Chojnice, kieruje do kontrolowanego podmiotu wystąpienie pokontrolne wzywające do zwrotu całości lub części przekazanej dotacji.

2. Wystąpienia pokontrolnego nie kieruje się, jeżeli Burmistrz Miasta Chojnice uwzględni wyjaśnienia lub zastrzeżenia, o których mowa w § 9 ust. 3.

3. Podmioty kontrolowane w terminie 14 dni od dnia otrzymania wystąpienia pokontrolnego zawiadamiają Burmistrza Miasta Chojnice o realizacji wniosków zawartych w wystąpieniu pokontrolnym.

§ 11. 1. Traci moc Uchwała Nr XLI/466/18 Rady Miejskiej w Chojnicach z dnia 22 stycznia 2018 r. w sprawie w sprawie ustalenia trybu udzielania i rozliczania dotacji dla publicznych i niepublicznych jednostek oświatowych oraz zakresu i trybu kontroli prawidłowości ich pobrania i wykorzystywania (Dz.Urz.Woj.Pom. 2018 r. poz.600).

2. Do rozliczenia dotacji za 2018 rok stosuje się wzór rozliczenia określony w załączniku nr 3 i 4 do uchwały, o której mowa w ust.1.

§ 12. Wykonanie uchwały powierza się Burmistrzowi Miasta Chojnice.

§ 13. Uchwała wchodzi w życie po upływie 14 dni od ogłoszenia w Dzienniku Urzędowym Województwa Pomorskiego.

BURMISTRZ MIASTA
CHOJNICE
Stary Rynek 1
89-600 Chojnice

Przewodniczący
Rady Miejskiej

Antoni Szlanga

Załącznik Nr 1 do uchwały Nr II/.../18

Rady Miejskiej w Chojnicach

z dnia 17 grudnia 2018 r.

.....
(pieczęć organu prowadzącego
-osoby prawnej lub imię i nazwisko osoby
fizycznej)

Termin złożenia do 30 września roku
poprzedzającego rok budżetowy

Burmistrz Miasta Chojnice

Wniosek o udzielenie dotacji oświatowej na rok

1. Nazwa i adres wnioskodawcy: organu prowadzącego
2. Dane szkoły/przedszkola/oddziału przedszkolnego w szkole podstawowej/innej formy wychowania przedszkolnego:
 - a) nazwa
 - b) charakter: publiczny/niepubliczny*
 - c) adres i numery telefonów:
3. Nazwa banku i numer rachunku bankowego dotowanej szkoły/przedszkola/oddziału przedszkolnego w szkole podstawowej/innej formy wychowania przedszkolnego:
4. Planowana liczba uczniów/wychowanków w roku
 - a) w przedszkolu/ oddziałach przedszkolnych szkoły podstawowej/ innej formie wychowania przedszkolnego:

w okresach: styczeń – sierpień	wrzesień – grudzień
.....

– w tym planowana liczba uczniów niepełnosprawnych z podaniem rodzajów niepełnosprawności i wieku dzieci**:

..... -

..... -

..... -
 - b) w szkołach:

w okresach: styczeń – sierpień	wrzesień – grudzień
.....

* niepotrzebne skreślić

- w tym planowana liczba uczniów klas pierwszych, drugich i trzecich w szkołach podstawowych:

w okresach: styczeń – sierpień
.....

wrzesień – grudzień
.....

- w tym planowana liczba uczniów niepełnosprawnych z podaniem rodzajów niepełnosprawności**:

..... -,
..... -,
..... -

- informacja o planowanej średniej liczebności klas małych szkół podstawowych dla dzieci i młodzieży:

w okresach: styczeń – sierpień
.....

wrzesień – grudzień
.....

- c) w przedszkolach, innych formach wychowania przedszkolnego, oddziałach przedszkolnych w szkołach podstawowych, w szkołach podstawowych, prowadzących wczesne wspomaganie rozwoju dziecka - planowana liczba dzieci objętych wczesnym wspomaganie rozwoju dziecka:

w okresach: styczeń – sierpień
.....

wrzesień – grudzień
.....

- d) w przedszkolach, innych formach wychowania przedszkolnego, oddziałach przedszkolnych w szkołach podstawowych, szkołach, które prowadzą zajęcia rewalidacyjno-wychowawcze - planowana liczba uczestników tych zajęć:

w okresach: styczeń – sierpień
.....
.....

wrzesień – grudzień
.....
.....

- e) liczba uczniów spełniających inną przesłankę - zwiększającą dotacje naliczaną według subwencji oświatowej - określoną w rozporządzeniu MEN w sprawie sposobu podziału części oświatowej subwencji ogólnej dla podmiotów samorządu terytorialnego w danym roku (podać rodzaj przesłanki i planowaną liczbę uczniów):

przesłanka - liczba uczniów

(np. liczba uczniów niepełnosprawnych w oddziałach integracyjnych w szkołach, liczba uczniów małych szkół lub liczba uczniów należący do danej mniejszości narodowej lub etnicznej)

w okresach: styczeń – sierpień
.....

wrzesień – grudzień
.....

.....
(miejsowość, data)

.....
(pieczętka imienna i czytelny podpis
osoby prowadzącej lub reprezentującej
osobę prowadzącą, dotowany podmiot)

** rozwinąć w zależności od ilości rodzajów niepełnosprawności (np. słabosłyszących - 4; słabowidzących - 3)

Załącznik Nr 2 do uchwały Nr II/.../18

Rady Miejskiej w Chojnicach

z dnia 17 grudnia 2018 r.

.....
(pieczęć organu prowadzącego
-osoby prawnej lub imię i nazwisko
osoby fizycznej)

Termin złożenia do 5 dnia
każdego miesiąca

Burmistrz Miasta Chojnice

**Informacja miesięczna o aktualnej liczbie uczniów
według stanu na dzień 20.... roku**

1. Nazwa i adres szkoły, przedszkola, innej formy wychowania przedszkolnego, szkoły prowadzącej oddziały przedszkolne

2. Nazwa banku i numer rachunku bankowego dotowanej szkoły/przedszkola/oddziału przedszkolnego w szkole podstawowej/innej formy wychowania przedszkolnego:

3. Aktualna liczba uczniów/wychowanków w miesiącu r.

a) w przedszkolu/ oddziałach przedszkolnych szkoły podstawowej i innej formie wychowania przedszkolnego:

.....
- w tym aktualna liczba uczniów niepełnosprawnych z podaniem rodzajów niepełnosprawności i wieku dzieci*:

..... -,
..... -,
..... -

b) w szkołach:

.....
- w tym aktualna liczba uczniów klas pierwszych, drugich i trzecich w szkołach podstawowych:

.....
- w tym aktualna liczba uczniów niepełnosprawnych z podaniem rodzajów niepełnosprawności*:

..... -,
..... -,
..... -

- informacja o aktualnej średniej liczebności klas małych szkół podstawowych dla dzieci i młodzieży:

.....

c) w przedszkolach, innych formach wychowania przedszkolnego, oddziałach przedszkolnych w szkołach podstawowych, w szkołach podstawowych, prowadzących wczesne wspomaganie rozwoju dziecka - aktualna liczba dzieci objętych wczesnym wspomaganie rozwoju dziecka:

.....

d) w przedszkolach, innych formach wychowania przedszkolnego, oddziałach przedszkolnych w szkołach podstawowych, szkołach, które prowadzą zajęcia rewalidacyjno-wychowawcze - aktualna liczba uczestników tych zajęć:

.....

e) liczba uczniów spełniających inną przesłankę - zwiększającą dotację naliczaną według subwencji oświatowej - określoną w rozporządzeniu MEN w sprawie sposobu podziału części oświatowej subwencji ogólnej dla podmiotów samorządu terytorialnego w danym roku (podać rodzaj przesłanki i planowaną liczbę uczniów:

przesłanka

- liczba uczniów

(np. liczba uczniów niepełnosprawnych w oddziałach integracyjnych w szkołach, liczba uczniów małych szkół lub liczba uczniów należący do danej mniejszości narodowej lub etnicznej)

.....

4. Liczba uczniów, którzy przybyli lub ubyli z podmiotu oświatowego w miesiącu ubiegłym - po pierwszym dniu tego miesiąca, z podaniem liczby dni pozostawiania ucznia w podmiocie oświatowym w ubiegłym miesiącu:

.....
.....
.....

5. Dane uczniów publicznych i niepublicznych przedszkoli i innych form wychowania przedszkolnego oraz uczniów oddziałów przedszkolnych w szkołach podstawowych spoza terenu gminy miejskiej Chojnice - niebędących uczniami niepełnosprawnymi i uczniami objętymi wychowaniem przedszkolnym do końca roku szkolnego w roku kalendarzowym w którym kończą 6 lat. Dołączyć odrębny wykaz dla każdej gminy, stanowiący załącznik nr 3 do uchwały.

* rozwinąć w zależności od ilości rodzajów niepełnosprawności (np. słabosłyszących - 4; słabowidzących - 3)

.....

(miejscowość, data)

.....

(pieczęćka imienna i czytelny podpis
osoby fizycznej lub przedstawiciela
osoby prawnej prowadzącej dotowany
podmiot)

Załącznik Nr 3 do uchwały Nr II/.../18

Rady Miejskiej w Chojnicach

z dnia 17 grudnia 2018 r.

.....
*(pieczęć organu prowadzącego
-osoby prawnej lub imię i nazwisko
osoby fizycznej)*

Wykaz dzieci z gminy
uczęszczających do publicznych i niepublicznych przedszkoli i innych form wychowania
przedszkolnego, oraz do oddziałów przedszkolnych w szkołach podstawowych - niebędących
uczniami niepełnosprawnymi i uczniami objętych wychowaniem przedszkolnym do końca roku
szkolnego w roku kalendarzowym w którym kończą 6 lat.

Lp.	Imię i nazwisko ucznia, niebędącego mieszkańcem gminy dotującej	Data urodzenia ucznia	Adres zamieszkania ucznia

.....
(miejscowość, data)

.....
*(pieczęćka imienna i czytelny podpis
osoby fizycznej lub przedstawiciela
osoby prawnej prowadzącej dotowany
podmiot)*

.....
 (pieczętka osoby prawnej lub imię
 i nazwisko osoby fizycznej - prowadzących dotowany
 podmiot)

Termin złożenia:

- do 31 stycznia roku następnego,
- 15 dni od zakończenia działalności.

Burmistrz Miasta Chojnice

Rozliczenie dotacji oświatowej otrzymanej z budżetu miasta

1. Nazwa i adres dotowanej szkoły, przedszkola, szkoły w której zorganizowano oddziały przedszkolne, innej formy wychowania przedszkolnego:

2. Rozliczenie za okres:

- a) od 1.01. r. do r.,
- b) za rok.

3. Kwota dotacji (od początku roku do końca okresu sprawozdawczego) otrzymana na uczniów pełnosprawnych: zł; wykorzystana: zł.

Kwota dotacji (od początku roku do końca okresu sprawozdawczego) na kształcenie specjalne, otrzymana: zł; wykorzystana: zł.

4. Faktyczna liczba uczniów dotowanej szkoły, przedszkola, szkoły w której zorganizowano oddziały przedszkolne, innej formy przedszkolnej (należy podać za każdy miesiąc osobno):

Miesiąc	Liczba ogółem	w tym		
		Liczba uczniów niepełnosprawnych	Liczba uczestników zajęć rewalid.- wychow.	Liczba dzieci objętych wczesnym wspomaganie rozwoju
Styczeń				
Luty				
Marzec				
Kwiecień				
Maj				
Czerwiec				
Lipiec				
Sierpień				
Wrzesień				
Październik				
Listopad				
Grudzień				
RAZEM				

5. Faktyczna liczba uczniów przedszkola, innej formy wychowania przedszkolnego oraz uczniów oddziałów przedszkolnych w szkołach podstawowych spoza terenu Gminy Miejskiej Chojnice - niebędących uczniami niepełnosprawnymi i uczniami obowiązkowego wychowania przedszkolnego do końca roku szkolnego w roku kalendarzowym w którym kończą 6 lat.

<i>Miesiąc</i>	<i>Liczba ogółem</i>	<i>w tym liczba i nazwa gminy, z terenu której pochodzą dzieci</i>
Styczeń		
Luty		
Marzec		
Kwiecień		
Maj		
Czerwiec		
Lipiec		
Sierpień		
Wrzesień		
Październik		
Listopad		
Grudzień		

6. Zestawienie wydatków dotowanego podmiotu oświatowego, sfinansowanych z dotacji w okresie rozliczeniowym:

<i>Lp.</i>	<i>Rodzaj wydatku</i>	<i>Kwota wydatku</i>
1.	Wynagrodzenia nauczycieli i dyrekcji oraz ich liczba w poszczególnych miesiącach	
2.	Wynagrodzenia pozostałych pracowników wychowawczo-opiekuńczych oraz obsługi organizacyjno-finansowej i ich liczba w poszczególnych miesiącach	
3.	Pochodne od wynagrodzeń, nieujęte w punktach 1-2	
4.	Zakup materiałów i wyposażenia	
5.	Oplaty za media	
6.	Zakup pomocy dydaktycznych	
7.	Zakup usług	
8.	Wynajem pomieszczeń	
9.	Pozostałe wydatki bieżące – wymienić, jakie:	
10.	Zakup środków trwałych oraz wartości niematerialnych i prawnych, o których mowa w art. 35 ust. 1 pkt 2 ustawy o finansowaniu zadań oświatowych	
11.	Wynagrodzenie osoby fizycznej prowadzącej dotowany podmiot za pełnienie funkcji dyrektora podmiotu oświatowego - podanie kwot w poszczególnych miesiącach	
12.	Kwota wydatków na kształcenie specjalne, wyliczona zgodnie z art. 35 ust. 5 ustawy o finansowaniu zadań oświatowych	
13.	Kwota faktycznych wydatków kształcenia specjalnego, pokrytych z dotacji na to kształcenie	
RAZEM:		

.....
*Imię i nazwisko osoby
 sporządzającej sprawozdania*

.....
*(pieczętka imienna i czytelny podpis osoby
 fizycznej lub osoby reprezentującej osobę
 prawną – organu prowadzącego)*

Telefon:

Faks:

Adres e-mail:

7. Adnotacje urzędowe (zatwierdzenie poprawnie wypełnionego sprawozdania):

.....
.....
.....
.....
.....

Miejscowość, data

.....

podpis i pieczęć upoważnionego pracownika organu dotującego

.....

Załącznik Nr 5 do uchwały Nr II/.../18

Rady Miejskiej w Chojnicach

z dnia 17 grudnia 2018 r.

.....
 (pieczęć organu prowadzącego
 -osoby prawnej lub imię i nazwisko osoby fizycznej)

ZESTAWIENIE WYDATKÓW POKRYTYCH W RAMACH OTRZYMANEJ DOTACJI za rok

Lp.	Nr dowodu	Data dowodu	Data zapłaty	Wystawca dowodu	Rodzaj wydatku bieżącego	Kwota
RODZAJ WYDATKU						
(wynagrodzenia pracowników, pochodne od wynagrodzeń, wydatki eksploatacyjne, zakup wyposażenia, książek i pomocy dydaktycznych, remonty, pozostałe wydatki)						
					Podsumowanie:	

.....
 (miejsowość i data)

.....
 (pieczęć imienna i czytelny podpis osoby fizycznej
 lub przedstawiciela osoby prawnej prowadzącej dotowany
 podmiot)

Uzasadnienie

Ze względu na to, że w Uchwale Nr XLI/466/18 Rady Miejskiej w Chojnicach z dnia 22 stycznia 2018 r. w sprawie ustalenia trybu udzielania i rozliczania dotacji dla publicznych i niepublicznych jednostek oświatowych oraz zakresu i trybu kontroli prawidłowości ich pobrania i wykorzystywania (Dz.Urz.Woj.Pom. 2018 r. poz.600), niektóre zapisy staną się nieaktualne, potrzebne są nowe uregulowania dotyczące udzielania i rozliczania dotacji przekazywanej publicznym przedszkolom, szkołom, stąd też konieczne jest podjęcie nowej uchwały, w oparciu o nowy przepis delegacyjny.

Wprowadzono nowy paragraf o dedykowanym systemie informatycznym, celem usprawnienia procedury składania wniosków o udzielenie dotacji, miesięcznych informacji o aktualnej liczbie uczniów oraz rocznych rozliczeń dotacji.

Opinia prawna

Projekt uchwały odpowiada przepisom prawa. Nie mam uwag.

RADCA PRAWNY
Magdalena Rogińska
Magdalena Rogińska
BD-1393

UCHWAŁA NR II/.../18
RADY MIEJSKIEJ W CHOJNICACH
z dnia 17 grudnia 2018r.

**w sprawie przystąpienia do sporządzenia zmian w studium uwarunkowań
i kierunków zagospodarowania przestrzennego miasta Chojnice.**

Na podstawie art. 18 ust. 2 pkt 15 ustawy z dnia 8 marca 1990 r. o samorządzie gminnym (t.j. Dz.U. z 2018r. poz. 994, 1000, 1349 i 1432) oraz art. 9 ust. 1 i art. 27 ustawy z dnia 23 marca 2003 r. o planowaniu i zagospodarowaniu przestrzennym (t.j. Dz.U. z 2018r. poz. 1945), uchwala się, co następuje:

§ 1. Przystąpić do sporządzenia zmian w studium uwarunkowań i kierunków zagospodarowania przestrzennego miasta Chojnice.

§ 2. Granice opracowania, o którym mowa w § 1, wyznaczają granice administracyjne miasta Chojnice.

§ 3. Wykonanie uchwały powierza się Burmistrzowi Miasta Chojnice.

§ 4. Uchwała wchodzi w życie z dniem podjęcia.

BURMISTRZ MIASTA
CHOJNICE
Stary Rynek 1
89-600 Chojnice

Przewodniczący
Rady Miejskiej

Antoni Szlanga

UZASADNIENIE

Studium uwarunkowań i kierunków zagospodarowania przestrzennego miasta Chojnice określa politykę przestrzenną w granicach administracyjnych miasta. Ze względu na dokonujące się zmiany w zagospodarowaniu przestrzennym Chojnic oraz w celu uwzględnienia aktualnych uwarunkowań oraz potrzeb rozwojowych miasta zgodnych z oczekiwaniami mieszkańców jak i inwestorów konieczne jest przystąpienie do sporządzenia zmian w studium uwarunkowań i kierunków zagospodarowania przestrzennego. Zmiana studium obejmuje cały obszar Chojnic, wyznaczony granicami administracyjnymi miasta.

Opinia prawna

Projekt uchwały odpowiada przepisom prawa. Nie mam uwag.

OPINIA PRAWNA
Raj.ńska
Małgorzata Rogińska
BD-1393

UCHWAŁA NR II/.../18
RADY MIEJSKIEJ W CHOJNICACH
z dnia 17 grudnia 2018r.

w sprawie przystąpienia do sporządzenia miejscowego planu zagospodarowania przestrzennego terenu przy ulicy Przemysłowej w Chojnicach.

Na podstawie art. 18 ust. 2 pkt 15 ustawy z dnia 8 marca 1990 r. o samorządzie gminnym (t.j. Dz.U. z 2018r. poz. 994, 1000, 1349 i 1432) oraz art. 14 ust. 1, ust. 2 i ust. 4 ustawy z dnia 27 marca 2003 r. o planowaniu i zagospodarowaniu przestrzennym (t.j. Dz.U. z 2018r. poz. 1945), na wniosek Burmistrza Miasta Chojnice, uchwała się, co następuje:

§ 1. Przystąpić do sporządzenia miejscowego planu zagospodarowania przestrzennego terenu przy ulicy Przemysłowej w Chojnicach.

§ 2. Integralną część uchwały stanowi załącznik do uchwały, na którym naniesiono granice terenu objętego opracowaniem planu miejscowego.

§ 3. Wykonanie uchwały powierzyć Burmistrzowi Miasta Chojnice.

§ 4. Uchwała wchodzi w życie z dniem podjęcia.

BURMISTRZ MIASTA
CHOJNICE
Stary Rynek 1
89-600 Chojnice

Przewodniczący
Rady Miejskiej

Antoni Szlanga

UZASADNIENIE

Przed podjęciem uchwały o przystąpieniu do opracowania miejscowego planu zagospodarowania przestrzennego przy ulicy Przemysłowej w Chojnicach wykonano analizę zasadności przystąpienia do ww. planu miejscowego oraz ustalono niezbędny zakres prac planistycznych.

Celem sporządzanego planu jest przede wszystkim określenie zasad i metod kształtowania ładu przestrzennego przy szczególnym uwzględnieniu linii rozgraniczających dróg, a także weryfikacja projektowanego przeznaczenia terenu.

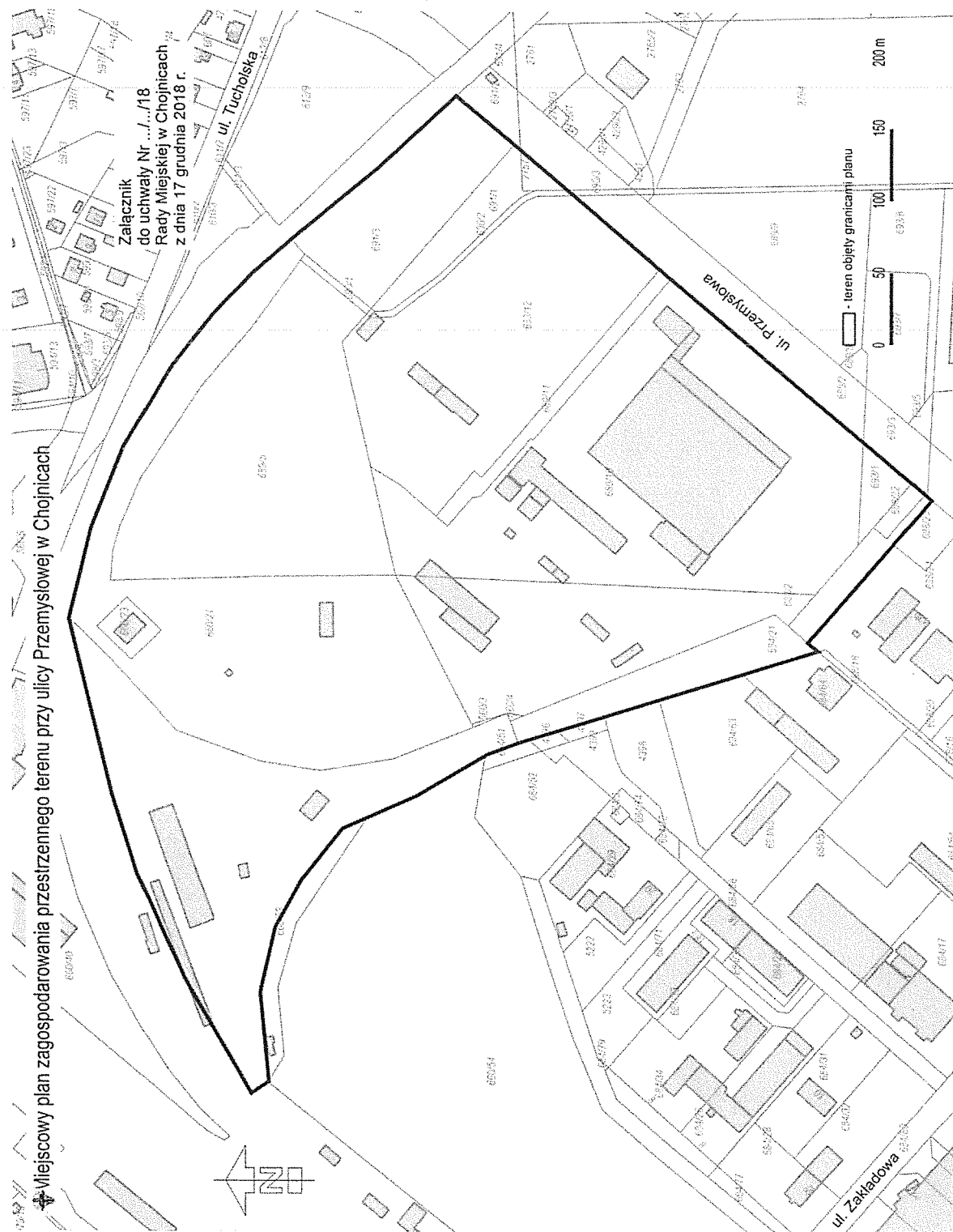
Ponadto podjęcie prac planistycznych ma na celu zapewnienie realizacji celów polityki przestrzennej wynikającej ze Studium uwarunkowań i kierunków zagospodarowania przestrzennego miasta Chojnice. Plan miejscowy będzie uwzględniać szeroko pojęte potrzeby mieszkańców oraz rozwoju miasta.

Przystąpienie do sporządzenia planu miejscowego stworzy również podstawy prawne dla planowanych inwestycji.

Opinia prawna

Projekt uchwały odpowiada przepisom prawa. Nie mam uwag.

RADCA PRAWNY
Roginińska
mgr Magdalena Roginińska
ED-1393



Projekt

**UCHWAŁA NR II/.../18
RADY MIEJSKIEJ W CHOJNICACH
z dnia 17 grudnia 2018 r.**

**w sprawie uchwalenia miejscowego planu zagospodarowania przestrzennego terenu pomiędzy ulicami
Człuchowską i Bytowską w Chojnicach.**

Na podstawie art. 18 ust. 2 pkt 5 ustawy z dnia 8 marca 1990 r. o samorządzie gminnym (t.j. Dz.U. z 2018r. poz. 994, 1000, 1349 i 1432) oraz art. 20 ust. 1 ustawy z dnia 27 marca 2003 r. o planowaniu i zagospodarowaniu przestrzennym (t.j. Dz.U. z 2018r. poz. 1945), Uchwały Nr VIII/86/15 Rady Miejskiej w Chojnicach z dnia 27 lipca 2015 r. w sprawie przystąpienia do sporządzenia miejscowego planu zagospodarowania przestrzennego terenu pomiędzy ulicami Człuchowską i Bytowską w Chojnicach, po stwierdzeniu, że plan nie narusza ustaleń studium uwarunkowań i kierunków zagospodarowania przestrzennego Miasta Chojnice uchwalonego Uchwałą Nr XLII/485/18 Rady Miejskiej w Chojnicach z dnia 12 lutego 2018 r., uchwała się, co następuje:

**Rozdział 1.
Przepisy ogólne**

§ 1. 1. Uchwała się miejscowy plan zagospodarowania przestrzennego terenu pomiędzy ulicami Człuchowską i Bytowską w Chojnicach, zwany dalej planem.

2. Integralną częścią uchwały są:

- 1) rysunek planu w skali 1:1000, stanowiący załącznik nr 1 do uchwały;
- 2) rozstrzygnięcie o sposobie rozpatrzenia uwag do projektu planu, stanowiące załącznik nr 2 do uchwały;
- 3) rozstrzygnięcie o sposobie realizacji zapisanych w planie inwestycji z zakresu infrastruktury technicznej, należących do zadań własnych gminy oraz zasadach ich finansowania, zgodnie z przepisami o finansach publicznych, stanowiące załącznik nr 3 do uchwały.

3. Następujące oznaczenia graficzne na rysunku planu są obowiązującymi ustaleniami planu:

- 1) granice obszaru objętego planem;
- 2) linie rozgraniczające tereny o różnym przeznaczeniu lub różnych zasadach zagospodarowania;
- 3) nieprzekraczalne linie zabudowy;
- 4) wymiarowanie;
- 5) przeznaczenie terenu oznaczone numerem porządkowym i symbolem literowym.

§ 2. 1. Ilekroć w uchwale jest mowa o:

- 1) **uchwale** lub **planie** - należy przez to rozumieć ustalenia planu, o których mowa w § 1 uchwały;
- 2) **rysunku planu** - należy przez to rozumieć część graficzną planu stanowiącą załącznik nr 1 do uchwały;
- 3) **terenie** - należy przez to rozumieć część obszaru planu wyznaczony na rysunku planu liniami rozgraniczającymi o określonym przeznaczeniu, posiadający symbol terenu i przypisanymi do niego ustaleniami;
- 4) **symbolu terenu** - należy przez to rozumieć oznaczenie poszczególnych terenów wydzielonych liniami rozgraniczającymi, składające się z cyfr i dużych liter, zgodnie z oznaczeniami na rysunku planu;
- 5) **nieprzekraczalnej linii zabudowy** - należy przez to rozumieć linię wyznaczoną na rysunku planu, poza którą nie należy realizować budynków oraz obiektów kubaturowych, przy czym poza tą linię mogą wystawać na odległość do 1,5 m w szczególności takie elementy budynku jak: pilastry wykonane dla

celów estetycznych, schody zewnętrzne, zewnętrzne rampy i pochylnie, zadaszenia, markizy, poziome osłony przeciwsłoneczne, wysunięte części dachu, okapy, gzymsy, balkony;

- 6) **uciążliwości** - należy przez to rozumieć negatywne oddziaływanie na otoczenie wynikające z przekroczenia standardów jakości środowiska określonych przepisami prawa, będących zarówno skutkiem wykonywanej działalności, jak i wzmożonego ruchu pojazdów, związanego z działalnością;
- 7) **usługach** - należy przez to rozumieć usługi, w tym usługi handlu, których uciążliwość nie obejmuje pomieszczeń mieszkalnych, ani części nieruchomości, przeznaczonych na zabudowę mieszkaniową;
- 8) **dachu płaskim** - należy przez to rozumieć dach o nachyleniu połaci nie większym niż 12°;
- 9) **dachu stromym** - należy przez to rozumieć dach o nachyleniu połaci powyżej 12°;
- 10) **makroniwelacji** - należy przez to rozumieć zmianę naturalnego ukształtowania terenu o wysokość względną większą niż 1 m, przy czym nie uważa się za makroniwelację wkopanie w stok jednej kondygnacji budynku wolno stojącego.

2. Pojęcia występujące w niniejszej uchwale, niewyjaśnione w ust. 1, należy interpretować zgodnie z definicjami przyjętymi w ustawie o planowaniu i zagospodarowaniu przestrzennym oraz z definicjami wynikającymi z przepisów odrębnych.

Rozdział 2.

Ustalenia ogólne, dotyczące całego obszaru planu

§ 3. Ustala się przeznaczenie terenów oznaczonych na rysunku planu symbolami:

- 1) M/U - teren zabudowy mieszkaniowej jednorodzinnej i wielorodzinnej z dopuszczeniem zabudowy usługowej;
- 2) KDW - tereny dróg wewnętrznych.

§ 4. Zasady ochrony i kształtowania ładu przestrzennego:

- 1) budynki i ich części zaliczane do kubatury mogą być wznoszone wyłącznie w obrębie terenu ograniczonym nieprzekraczalnymi liniami zabudowy, przy czym ustala się, że odległość linii zabudowy powinna wynosić:
 - a) 4,0 m od linii rozgraniczających tereny KDW,
 - b) 8,0 m od ul. Żeromskiego;
- 2) nowe lokalizacje budynków wymagają uwzględnienia położenia w sąsiedztwie istniejących budynków i innych obiektów budowlanych na sąsiednich działkach budowlanych w celu uniknięcia rażących kontrastów w przestrzeni, a zarazem zbyt monotonii architektury.

§ 5. Zasady ochrony środowiska, przyrody i krajobrazu:

- 1) ustala się ograniczenie uciążliwości prowadzonej działalności w zakresie emisji hałasu, wibracji, zgodnie z przepisami odrębnymi;
- 2) dla przedsięwzięć lokalizowanych na terenie objętym planem ustala się:
 - a) na całym terenie objętym planem wyklucza się lokalizację następujących działalności i przedsięwzięć:
 - powodujących zanieczyszczenia środowiska, tj. emisję, która jest szkodliwa dla zdrowia ludzi lub stanu środowiska, powoduje szkodę w dobrach materialnych lub koliduje z innymi, uzasadnionymi sposobami korzystania ze środowiska,
 - wymagających lokalizacji instalacji powodujących przekroczenia standardów jakości środowiska,
 - związanych ze stosowaniem substancji stanowiących szczególne zagrożenie dla środowiska,
 - b) przebudowa obiektów istniejących jest dopuszczalna pod warunkiem usunięcia istniejących źródeł przekroczenia standardów w jakości środowiska lub ograniczenia ich oddziaływania do granic przynależnej działki;

- 3) obowiązuje wyznaczenie miejsc na pojemniki służące do czasowego gromadzenia odpadów stałych oraz prawidłowe zagospodarowanie tych odpadów;
- 4) postuluje się wprowadzanie szpalerów zieleni wzdłuż ciągów komunikacyjnych;
- 5) wprowadza się zakaz makroniwelacji i wznoszenia murów oporowych na działkach przeznaczonych na zabudowę mieszkaniową i usługową.

§ 6. Zasady kształtowania krajobrazu - nie występuje potrzeba określenia.

§ 7. Zasady ochrony dziedzictwa kulturowego i zabytków, w tym krajobrazów kulturowych oraz dóbr kultury współczesnej - tereny 1KDW, 2M/U, 3KDW, 4KDW znajdują się w strefie ochrony konserwatorskiej panoramy i ekspozycji sylwety miasta historycznego.

§ 8. Wymagania wynikające z potrzeb kształtowania przestrzeni publicznych – na obszarze objętym planem nie znajdują się obszary przestrzeni publicznej w rozumieniu definicji zawartej w ustawie z 27 marca 2003 r. o planowaniu i zagospodarowaniu przestrzennym.

§ 9. Zasady kształtowania zabudowy oraz wskaźniki zagospodarowania terenu, gabaryty obiektów, obowiązują ustalenia szczegółowe zawarte w rozdziale 3.

§ 10. Granice i sposoby zagospodarowania terenów i obiektów podlegających ochronie, na podstawie odrębnych przepisów - nie występuje potrzeba określenia.

§ 11. Szczegółowe zasady i warunki scalania i podziału nieruchomości objętych planem miejscowym:

- 1) dopuszcza się scalenie i podział nieruchomości w celu realizacji ustaleń planu;
- 2) parametry działek uzyskiwanych w wyniku procedury scalania i podziału nieruchomości:
 - a) minimalna powierzchnia działki 450 m²,
 - b) minimalna szerokość frontu działki 20,0 m,
 - c) kąt położenia granic działek w stosunku do pasa drogowego od 80° do 120°.

§ 12. Szczegółowe warunki zagospodarowania terenów oraz ograniczenia w ich użytkowaniu, w tym zakaz zabudowy - nie występuje potrzeba określenia.

§ 13. Zasady modernizacji, rozbudowy i budowy systemów komunikacji i infrastruktury technicznej:

- 1) ustala się obsługę komunikacyjną terenów z istniejących i projektowanych dróg oznaczonych na rysunku symbolami KDW, zgodnie z przepisami odrębnymi;
- 2) obsługę techniczną obszaru objętego planem zapewnia się poprzez istniejącą oraz planowaną infrastrukturę techniczną;
- 3) na całym obszarze objętym planem dopuszcza się lokalizację urządzeń infrastruktury technicznej;
- 4) zaopatrzenie w wodę do celów bytowych i przeciwpożarowych z miejskiej sieci wodociągowej;
- 5) dopuszcza się zaopatrzenie w wodę z indywidualnych ujęć wody, do czasu wykonania wodociągu;
- 6) odprowadzanie ścieków poprzez kanalizację do oczyszczalni ścieków;
- 7) dopuszcza się odprowadzanie ścieków sanitarnych do zbiorników bezodpływowych oraz przydomowych oczyszczalni ścieków, do czasu wykonania kanalizacji;
- 8) ustala się zagospodarowanie wód opadowych i roztopowych w granicach działki, zgodnie z przepisami odrębnymi;
- 9) z terenów 1KDW, 3KDW, 4KDW dopuszcza się odprowadzanie wód opadowych i roztopowych do sieci kanalizacji deszczowej;
- 10) zaopatrzenie w energię elektryczną z sieci średniego i niskiego napięcia;
- 11) zaopatrzenie w gaz ziemny z sieci gazowej lub indywidualnych źródeł;
- 12) w zakresie zaopatrzenia w ciepło:

- a) dopuszcza się ogrzewanie budynków z miejskiej sieci ciepłowniczej, indywidualnych lub lokalnych kotłowni,
 - b) dopuszcza się kominki i piece kominkowe jako ogrzewanie wspomagające w budynkach mieszkalnych,
 - c) zaleca się stosowanie ogrzewania gazowego, olejowego, elektrycznego oraz źródeł czystej energii w szczególności: pompy ciepłe, kolektory słoneczne itp.,
 - d) infrastrukturę techniczną w liniach rozgraniczających dróg zaleca się wykonywać jako podziemną;
- 13) obwiązują ustalenia szczegółowe zawarte w rozdziale 3.

§ 14. Sposób i termin tymczasowego zagospodarowania, urządzania i użytkowania terenów - nie występuje potrzeba określenia.

§ 15. Stawki procentowe stanowiące podstawę do określania opłaty, o której mowa w art. 36 ust. 4 ustawy określono dla poszczególnych terenów w rozdziale 3.

Rozdział 3. Ustalenia szczegółowe

§ 16. Dla terenu oznaczonego symbolem 2M/U ustala się:

- 1) Przeznaczenie terenu - teren zabudowy mieszkaniowej jednorodzinnej i wielorodzinnej z dopuszczeniem zabudowy usługowej, przy czym zabudowę usługową dopuszcza się wyłącznie na działkach stycznych do ul. Żeromskiego;
- 2) Dopuszcza się - budynki gospodarcze i garaże;
- 3) Zasady kształtowania zabudowy oraz wskaźniki zagospodarowania terenu, gabaryty obiektów:
 - a) minimalna i maksymalna intensywność zabudowy - 0,0 - 1,1 działki budowlanej,
 - b) powierzchnia zabudowy do 40% powierzchni działki budowlanej,
 - c) minimalny udział powierzchni biologicznie czynnej - 30% powierzchni działki budowlanej,
 - d) wysokość budynków nie może przekroczyć 10,0 m licząc od najniższej rzędnej terenu na obrysie rzutu budynku do kalenicy,
 - e) wysokość zabudowy gospodarczej lub garażowej nie więcej niż 7,0 m,
 - f) geometria dachu - główne połączenie w układzie dwuspadowym o symetrycznym kącie nachylenia tych połączeń od 25° do 45°, dopuszcza się dachy płaskie,
 - g) minimalną liczbę miejsc do parkowania:
 - 1 stanowisko na jeden lokal mieszkalny w granicach nieruchomości,
 - 1 stanowisko na każde 25,0m² powierzchni usługowej przy czym do obliczeń ilości miejsc postojowych nie bierze się powierzchni magazynowej, nie mniej niż 1 miejsce parkingowe na lokal usługowy, w granicach nieruchomości,
 - h) minimalna liczba miejsc parkingowych dla pojazdów zaopatrzonych w kartę parkingową:
 - 1 stanowisko - jeżeli liczba stanowisk wynosi 3 - 15,
 - 2 stanowiska - jeżeli liczba stanowisk wynosi 16 - 40,
 - i) miejsca postojowe realizować jako utwardzone,
 - j) do obliczeń ilości koniecznych miejsc postojowych nie zalicza się możliwości parkowania na drodze lub miejsca w garażu wolnostojącym lub wbudowanym,
 - k) dopuszcza się podpiwniczenie budynków,
 - l) na działkach o kształcie czworokąta dłuższa kalenica dachu budynku, w przypadku układu dwuspadowego, powinna być skierowana równoległe do najdłuższego boku działki,

- m) dopuszcza się sytuowanie budynków garażowych i gospodarczych bezpośrednio przy granicy nieruchomości,
 - n) pokrycie dachu dachówką ceramiczną lub materiałami dachówkopodobnymi w kolorach zieleni, czerwieni, żółci i szarości oraz w kolorach pochodnych, przy czym kolorystyka nie dotyczy instalacji do pozyskania energii słonecznej,
 - o) zakazuje się stosowania agresywnej kolorystyki elewacji i intensywnych kolorów;
- 4) Stawka procentowa, na podstawie której ustala się opłatę, o której mowa w art. 36 ust. 4 ustawy o planowaniu i zagospodarowaniu przestrzennym wynosi 30%.

§ 17. Dla terenów dróg wewnętrznych oznaczonych symbolami 1KDW, 3KDW, 4KDW, ustala się:

- 1) Przeznaczenie terenów - tereny dróg wewnętrznych;
- 2) Zasady kształtowania zabudowy:
 - a) szerokość drogi w liniach rozgraniczających zgodnie z rysunkiem planu,
 - b) ustala się nieograniczony dostęp dla realizacji i eksploatacji infrastruktury technicznej;
- 3) Stawka procentowa, na podstawie których ustala się opłatę, o której mowa w art. 36 ust. 4 ustawy o planowaniu i zagospodarowaniu przestrzennym wynosi 0%.

Rozdział 4. Przepisy końcowe

§ 18. Wykonanie uchwały powierza się Burmistrzowi Miasta Chojnice.

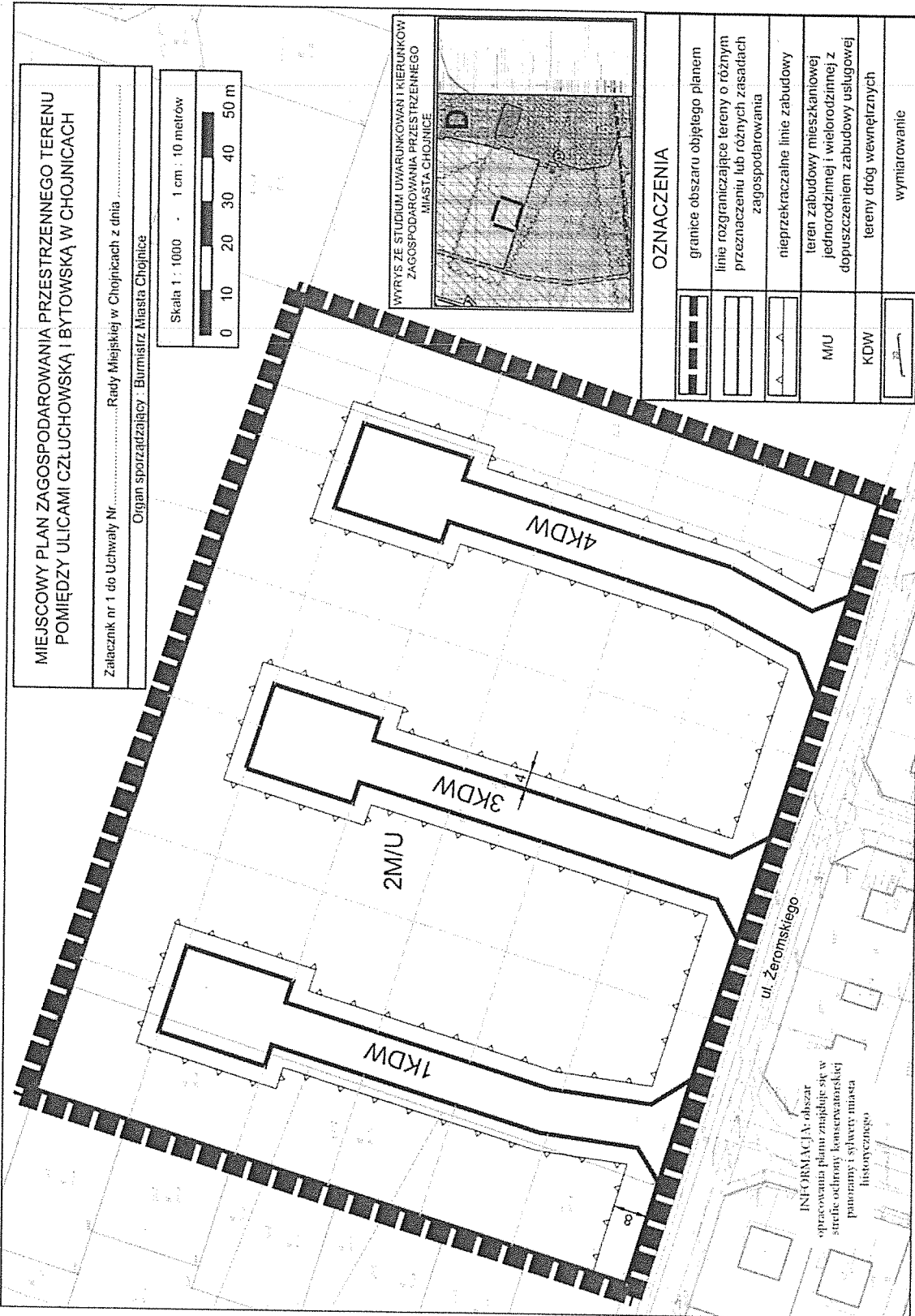
§ 19. W miejscowym planie zagospodarowania przestrzennego terenu pod zabudowę mieszkaniową i usługi pomiędzy ulicami Człuchowską i Bytowską w Chojnicach, uchwalonym Uchwałą Nr XXXVII/397/13 z dnia 28 października 2013 r. (Dz. Urz. Woj. Pom. z 2013 r. poz. 4167), tracą moc ustalenia w granicach obszaru objętego planem miejscowym określonych na rysunku planu, stanowiącym załącznik nr 1 do uchwały, w obrębie których wprowadza się ustalenia niniejszej uchwały.

§ 20. Uchwała wchodzi w życie po upływie 14 dni od dnia jej ogłoszenia w Dzienniku Urzędowym Województwa Pomorskiego.

BURMISTRZ MIASTA
CHOJNICE
Stary Rynek 1
89-600 Chojnice

Przewodniczący
Rady Miejskiej

Antoni Szlanga



Załącznik Nr 2 do uchwały Nr II/.../18
Rady Miejskiej w Chojnicach
z dnia 17 grudnia 2018 r.

Rozstrzygnięcie o sposobie rozpatrzenia uwag do projektu miejscowego planu zagospodarowania przestrzennego terenu pomiędzy ulicami Człuchowską i Bytowską w Chojnicach

Na podstawie art. 17 pkt 11 i 12 ustawy z dnia 27 marca 2003 r. o planowaniu i zagospodarowaniu przestrzennym (t.j. Dz.U. z 2018r. poz. 1945) Burmistrz Miasta Chojnice rozpatruje uwagi wniesione do projektu planu i rozstrzyga o sposobie ich uwzględnienia w projekcie planu.

Na podstawie art. 17 pkt 14 ustawy z dnia 27 marca 2003 r. o planowaniu i zagospodarowaniu przestrzennym (t.j. Dz.U. z 2018r. poz. 1945) Burmistrz Miasta Chojnice przedstawia Radzie Miejskiej projekt planu wraz z listą nieuwzględnionych uwag. Na podstawie art. 20 ust. 1 ww. ustawy Rada Miejska rozstrzyga o sposobie rozpatrzenia uwag do planu.

W okresie wyłożenia projektu planu wraz z prognozą oddziaływania na środowisko do publicznego wglądu w dniach od dnia 5 października 2018 r. do dnia 6 listopada 2018 r. oraz w nieprzekraczalnym terminie do dnia 20 listopada 2018 r., w siedzibie Urzędu Miejskiego w Chojnicach, Stary Rynek 1 wniesiono 3 uwagi, które zostały uwzględnione w rozstrzygnięciu Burmistrza.

Przewodniczący
Rady Miejskiej

Antoni Szlanga

Rozstrzygnięcie o sposobie realizacji zapisanych w planie inwestycji z zakresu infrastruktury technicznej, które należą do zadań własnych gminy oraz zasadach ich finansowania do projektu miejscowego planu zagospodarowania przestrzennego terenu pomiędzy ulicami Człuchowską i Bytowską w Chojnicach

§ 1. 1. Inwestycje z zakresu infrastruktury technicznej, służące zaspokajaniu zbiorowych potrzeb mieszkańców stanowią, zgodnie z art. 7 ust. 1 ustawy z dnia 8 marca 1990 r. o samorządzie gminnym (t.j. Dz.U. z 2018r. poz. 994, 1000, 1349 i 1432), zadania własne gminy.

2. Prognozowany koszt inwestycji został określony w sporządzonej na potrzeby projektu planu prognozy skutków finansowych, natomiast rzeczywisty koszt inwestycji zostanie określony w wyniku zamówienia w trybie ustawy Prawo o zamówieniach publicznych.

§ 2. Opis sposobu realizacji inwestycji wskazanych w § 1:

1) realizacja inwestycji będzie przebiegać zgodnie z obowiązującymi przepisami, w tym m. in. prawa budowlanego, o zamówieniach publicznych, o samorządzie gminnym, gospodarce komunalnej i o ochronie środowiska;

2) inwestycje w zakresie przesyłania i dystrybucji energii elektrycznej i ciepła realizowane będą zgodnie z obowiązującymi przepisami w tym zakresie;

3) realizacja i finansowanie inwestycji w zakresie infrastruktury technicznej nie wyszczególnionych w § 1 ust. 1 jest przedmiotem umowy zainteresowanych stron.

§ 3. Finansowanie inwestycji z zakresu infrastruktury technicznej, które należą do zadań własnych gminy, ujętych w niniejszym planie podlega przepisom ustawy z dnia 27 sierpnia 2009 r. o finansach publicznych (t.j. Dz.U. z 2017r. poz. 2077 oraz z 2018r. poz. 62, 1000, 1366, 1669 i poz. 1693), przy czym:

1) wydatki majątkowe gminy określa uchwała Rady Miejskiej;

2) wydatki inwestycyjne finansowane z budżetu gminy ustala się w uchwale budżetowej.

§ 4. 1. Zadania w zakresie budowy dróg publicznych finansowane będą przez budżet gminy lub na podstawie porozumień z innymi podmiotami.

2. Zadania w zakresie budowy sieci wodociągowej i kanalizacji będą finansowane na podstawie art. 15 ust. 1 ustawy z dnia 7 czerwca 2001 r. o zbiorowym zaopatrzeniu w wodę i zbiorowym odprowadzeniu ścieków (t.j. Dz.U. z 2018r. poz. 1152 i 1629), ze środków budżetu gminy lub poprzez partnerstwo publiczno - prawne.

3. Zadania w zakresie budowy sieci energetycznych będą finansowane na podstawie art. 7 ustawy z dnia 10 kwietnia 1997 r. Prawo energetyczne (t.j. Dz.U. z 2018r. poz. 755, 650, 685, 1000, 1356, 1629 i 1637).

§ 5. Prognozowane źródła finansowania przez gminę:

1) dochody własne;

2) dotacje;

3) pożyczki preferencyjne;

4) fundusze Unii Europejskiej.

Przewodniczący
Rady Miejskiej

Antoni Szlanga

Uzasadnienie

Na podstawie art. 15 ust. 1. Ustawy o planowaniu i zagospodarowaniu przestrzennym (t.j. Dz.U. z 2018r. poz. 1945) dla projektu planu zagospodarowania przestrzennego terenu pomiędzy ulicami Człuchowską i Bytowską w Chojnicach określa się:

Podstawa prawna	Sposób realizacji
Wymagania ładu przestrzennego, w tym urbanistyki i architektury	Wymagania ładu przestrzennego, w tym urbanistyki i architektury zostały uwzględnione poprzez: wprowadzenie funkcji terenu zgodnej z obowiązującym studium, wyznaczenie linii zabudowy zgodnie z przepisami odrębnymi w stosunku do terenów dróg publicznych, określenie parametrów projektowanej zabudowy będących w harmonii z zabudową sąsiadującą oraz funkcją terenu, utrzymaniem zieleni w stosunku do terenów sąsiednich o odmiennej funkcji.
Walory architektoniczne i krajobrazowe	Obszar opracowania planu nie posiada szczególnych walorów przyrodniczych i nie jest objęty powierzchnią ochroną, z mocy ustawy o ochronie przyrody. Od wschodu i południa plan sąsiaduje z intensywnie zaimwestowanymi terenami miasta, od północy i zachodu znajdują się pola uprawne które powoli zmieniają charakter z rolniczego na zurbanizowany miejski w związku z obowiązującym na tym terenie planu miejscowego z przeznaczeniem pod budownictwo.
Art. 1 ust 2., w związku z art. 15 ust 1 pkt 1 Wymagania ochrony środowiska, w tym gospodarowania wodami i ochrony gruntów rolnych i leśnych	W planie ustalono zaopatrzenie w wodę z sieci wodociągowej, a także odprowadzanie ścieków socjalno-bytowych do sieci kanalizacji sanitarnej. Zagospodarowanie wód opadowych i roztopowych w granicach działki, zgodnie z przepisami odrębnymi, z dopuszczeniem odprowadzenia do sieci kanalizacji deszczowej; segregację i zagospodarowanie odpadów, zgodnie z lokalnymi przepisami. Plan ustala zakaz lokalizacji przedsięwzięć mogących zawsze oraz potencjalnie znacząco oddziaływać na środowisko, za wyjątkiem obiektów infrastruktury technicznej i komunikacji. Drzewa w projektowanej funkcji terenu będą podnosić atrakcyjność terenu, stanowią powierzchnię biologicznie czynną oraz polepszają warunki bytowe poprzez rzucanie cienia. W obszarze opracowanie nie występują obiekty związane z gospodarką wodną, jak również nie występują tereny związane z ochroną gruntów rolnych i leśnych.
Wymagania ochrony dziedzictwa kulturowego i zabytków oraz dóbr kultury współczesnej	W obrębie analizowanego Planu nie stwierdzono występowania elementów kultury materialnej objętej ochroną konserwatorską, bądź kwalifikujących się do niej.
Wymagania ochrony zdrowia oraz bezpieczeństwa ludzi i mienia, a także potrzeby osób niepełnosprawnych	W granicach opracowanie nie występują obiekty oraz tereny będące potencjalnym zagrożeniem dla bezpieczeństwa ludzi i mienia. Wymagania potrzeb osób niepełnosprawnych winny być zapewnione poprzez takie projektowanie obiektów, które zmierzają do eliminacji barier architektonicznych w projektowanych obiektach.

<p>Walory ekonomiczne przestrzeni</p>	<p>Walorami ekonomicznymi przestrzeni obszaru opracowania planu są: położenie, niezagospodarowane (naturalne) elementy terenu. Za projektowanym przeznaczeniem przemawiają powyższe czynniki. Położenie - w granicach administracyjnych miasta w sąsiedztwie terenów mieszkaniowych o dużej intensywności z dostępem komunikacyjnym do dróg publicznych. Istniejąca infrastruktura - sąsiedztwo oraz występowanie bezpośrednio w terenie infrastruktury technicznej niezbędnej do obsługi terenu. Teren wolny od zabudowy - możliwość racjonalnego zgodnego z zasadą zrównoważonego rozwoju zagospodarowania terenu.</p>
<p>Prawo własności</p>	<p>Zgodnie z rejestrem gruntów i budynków działki ewidencyjne znajdujące się w granicach opracowania planu miejscowego stanowią własność: - Gminy Miejskiej Chojnice; - prywatną osoby fizycznej. Przyjęte w planie miejscowym rozwiązania nie będą miały wpływu na nieruchomości sąsiednie.</p>
<p>Potrzeby obronności i bezpieczeństwa państwa</p>	<p>Nie występuje potrzeba określenia w planie miejscowym.</p>
<p>Potrzeby interesu publicznego</p>	<p>Obszar opracowania planu miejscowego obejmuje teren wolny od zabudowy – teren użytkowany obecnie jako pole uprawne. Opracowanie przedmiotowego planu miejscowego ma na celu określenie parametrów zabudowy spójnych dla danego obszaru. W granicach opisanego terenu planuje się funkcje zabudowy mieszkaniowej, mieszkaniowej jednorodzinnej i infrastruktury technicznej. Opracowanie miejscowego planu zagospodarowania przestrzennego służyć będzie uporządkowaniu zasad zagospodarowania i zabudowy terenów objętych ustaleniami miejscowego planu zagospodarowania przestrzennego.</p>
<p>Potrzeby w zakresie rozwoju infrastruktury technicznej, w szczególności sieci szerokopasmowych</p>	<p>Z uwagi na położenie obszaru opracowania planu miejscowego w terenach zurbanizowanych (miasto Chojnice) nie wystąpi potrzeba rozbudowy systemu infrastruktury technicznej. Większość niezbędnych mediów znajduje się w bezpośrednim sąsiedztwie terenu opracowania bądź też w samym terenie opracowania.</p>
<p>Zapewnienie udziału społeczeństwa w pracach nad studium uwarunkowań i kierunków zagospodarowania przestrzennego gminy, miejscowym planem zagospodarowania przestrzennego oraz planem zagospodarowania przestrzennego województwa, w tym przy użyciu środków komunikacji elektronicznej</p>	<p>Zapewnienie udziału w pracach nad projektem planu miejscowego zostało zrealizowane poprzez wypełnienie ustawowego obowiązku, o którym mowa w art. 17 pkt I ustawy z dnia 27 marca 2003 r. o planowaniu i zagospodarowaniu przestrzennym (t.j. Dz.U. z 2018r. poz. 1945). Dnia 03 sierpnia 2015 r. ogłoszono w prasie oraz zamieszczono na stronie internetowej miasta Chojnice i na tablicy ogłoszeń w Urzędzie Miejskim w Chojnicach obwieszczenie/ogłoszenie o przystąpieniu do sporządzenia miejscowego planu zagospodarowania przestrzennego terenu pomiędzy ulicami Człuchowską i Bytowską w Chojnicach wraz z informacją o możliwości składania wniosków do planu w siedzibie Urzędu Miejskiego w Chojnicach,</p>

		<p>w terminie do dnia 24 sierpnia 2015 r. Ponadto udział społeczeństwa zostanie zapewniony w trakcie wyłożenia projektu planu miejscowego do publicznego wglądu.</p> <p>Zachowanie jawności i przejrzystości procedur planistycznych następuje poprzez wypełnienie wymagań nałożonych na organ sporządzający projekt planu miejscowego w ustawie z dnia 27 marca 2003 r. o planowaniu i zagospodarowaniu przestrzennym.</p> <p>Planowana inwestycja zostanie zaopatrzona w odpowiednią ilość i jakość wody z sieci wodociągowej.</p>
<p>Art. 1 ust 3, w związku z art.15 ust 1 pkt 1</p>	<p>Zachowanie jawności i przejrzystości procedur planistycznych</p> <p>Potrzebę zapewnienia odpowiedniej ilości i jakości wody, do celów zaopatrzenia ludności</p> <p>Ustalając przeznaczenie terenu lub określając potencjalny sposób zagospodarowania i korzystania z terenu, organ waży interes publiczny i interesy prywatne, w tym zgłaszane w postaci wniosków i uwag, zmierzające do ochrony istniejącego stanu zagospodarowania terenu, jak i zmian w zakresie jego zagospodarowania, a także analizy ekonomiczne, środowiskowe i społeczne.</p>	<p>Przeznaczenie terenu oraz sposób jego zagospodarowania został wykonany w sposób zgodny z obowiązującym studium uwarunkowań i kierunków zagospodarowania przestrzennego miasta Chojnice.</p>
<p>Art. 1 ust 4., w związku z art.15 ust 1 pkt 1</p>	<p>Kształtowanie struktur przestrzennych przy uwzględnieniu dążenia do minimalizowania transportochłonności układu przestrzennego.</p> <p>Lokalizowanie nowej zabudowy mieszkaniowej w sposób umożliwiający mieszkańcom maksymalne wykorzystanie publicznego transportu zbiorowego jako podstawowego środka transportu.</p> <p>Zapewnianie rozwiązań przestrzennych, ułatwiających przemieszczanie się pieszych i rowerzystów.</p> <p>Dążenie do planowania i lokalizowania nowej zabudowy:</p> <p>a) na obszarach o w pełni wykształconej zwartej strukturze funkcjonalno-przestrzennej, w granicach jednostki osadniczej w rozumieniu art. 2 pkt 1 ustawy z dnia 29 sierpnia 2003 r. o urzędowych nazwach miejscowości i obiektów fizjograficznych (Dz.U. Nr 166, poz. 1612;</p>	<p>Sposób zagospodarowania terenu układu komunikacyjnego został wyznaczony w oparciu o istniejące drogi publiczne z odpowiednim ich ukształtowaniem i kategoryzacją. Lokalizacja inwestycji została wskazana w sposób minimalizujący transportochłonność układu przestrzennego.</p> <p>Planowana zabudowa zlokalizowana jest w bezpośrednim sąsiedztwie ulicy Żeromskiego, na której zlokalizowane są przystanki komunikacji miejskiej.</p> <p>Z uwagi na charakter inwestycji w planie miejscowym wprowadza się ustalenia i wymagania dążące do ułatwienia przemieszczania się pieszych i rowerzystów poprzez realizację drogi wewnętrznej w nawierzchni utwardzonej o przekroju jednoprzestrzennym. Rozwiązanie to ma przyczynić się do spowolnienia ruchu samochodów oraz ułatwić przemieszczanie się rowerzystów i pieszych.</p> <p>Lokalizacja inwestycji następuje w jednostce osadniczej (miasto Chojnice), w rozumieniu art. 2 pkt 1 ustawy z dnia 29 sierpnia 2003 r. o urzędowych nazwach miejscowości i obiektów fizjograficznych (Dz.U. Nr 166, poz. 1612; z 2005r. Nr 17, poz. 141 oraz z 2018r. poz. 1669).</p>

<p>Art. 15 ust. 1 pkt 2 i 3 ustawy o planowaniu i zagospodarowaniu przestrzennym (t.j. Dz.U. z 2018r. poz. 1945)</p>		<p>z 2005r. Nr 17, poz. 141 oraz z 2018r. poz. 1669), w szczególności poprzez uzupełnianie istniejącej zabudowy, b)na terenach położonych na obszarach innych niż wymienione w lit. a, wyjącznie w sytuacji braku dostatecznej ilości terenów przeznaczonych pod dany rodzaj zabudowy położonych na obszarach, o których mowa w lit. a; przy czym w pierwszej kolejności na obszarach w najwyższym stopniu przygotowanych do zabudowy, przez co rozumie się obszary charakteryzujące się najlepszym dostępem do sieci komunikacyjnej oraz najlepszym stopniem wyposażenia w sieci wodociągowe, kanalizacyjne, elektroenergetyczne, gazowe, ciepłownicze oraz sieci i urządzenia telekomunikacyjne, adekwatnych dla nowej, planowanej zabudowy</p>	
	<p>Pkt 2</p>	<p>Analiza zmian w zagospodarowaniu przestrzennym gminy o której mowa w art. 32, ust. 1 ustawy z dnia 27 marca 2003 r., o planowaniu i zagospodarowaniu przestrzennym została sporządzona przez Burmistrza Miasta Chojnice w 2018 r. zgodnie z art. 32, ust 2, Burmistrz Miasta Chojnice przekazał Radzie Miejskiej w Chojnicach wyniki analizy. Rada Miejska w Chojnicach podjęła Uchwałę Nr XLVIII/571/18 z dnia 1 października 2018 r. w sprawie aktualności studium uwarunkowań i kierunków zagospodarowania przestrzennego i miejscowych planów miasta Chojnice. Teren opracowania planu miejscowego znajduje się w granicach obowiązującego miejscowego planu zagospodarowania przestrzennego który został uznany za aktualny. Wieleletni program sporządzania planów miejscowych zakłada konieczność opracowania zmian w planach obowiązujących sukcesywnie w miarę składania wniosków i oceny ich pilności, społecznej lub ekonomicznej znaczenia ale nie powodujących istotnych korekt w zakresie ustalonych funkcji. Uznaje się, iż zmiana planu miejscowego jest zgodna z analizą zmian w zagospodarowaniu przestrzennym Miasta Chojnice.</p>	
	<p>Pkt 3</p>	<p>Wpływ na finanse publiczne oraz budżet miasta zostały określone w Prognozie skutków finansowych sporządzonej do miejscowego planu zagospodarowania przestrzennego.</p>	

Przewodniczący Rady Miejskiej

Antoni Szlanga

Opinia prawna
Projekt uchwały odpowiada przepisom prawa. Nie mam uwag.

RADCA PRAWNY
Magdalena Rogińska
mgr Magdalena Rogińska
BD-1393

Projekt

**UCHWAŁA NR II/.../18
RADY MIEJSKIEJ W CHOJNICACH
z dnia 17 grudnia 2018 r.**

w sprawie miejscowego planu zagospodarowania przestrzennego terenu w rejonie ulic Żwirki i Wigury i Subisława w Chojnicach.

Na podstawie art. 20 ust. 1 i art. 27 ustawy z dnia 27 marca 2003 r. o planowaniu i zagospodarowaniu przestrzennym (t.j. Dz.U. z 2018 r. poz. 1945) oraz art. 18 ust. 2 pkt 5 i art. 40 ust. 1 ustawy z dnia 8 marca 1990 r. o samorządzie gminnym (t.j. Dz.U. z 2018r. poz. 994, 1000, 1349 i 1432) w związku z Uchwałą Nr XLII/487/18 Rady Miejskiej w Chojnicach z dnia 12 lutego 2018 r. w sprawie przystąpienia do sporządzenia miejscowego planu zagospodarowania przestrzennego terenu w rejonie ulic Żwirki i Wigury i Subisława w Chojnicach, po stwierdzeniu braku naruszenia ustaleń „Studium uwarunkowań i kierunków zagospodarowania przestrzennego miasta Chojnice”, uchwalonego Uchwałą Nr XLII/458/18 Rady Miejskiej w Chojnicach z dnia 12 lutego 2018 r., uchwała się:

§ 1. Miejscowy plan zagospodarowania przestrzennego terenu w rejonie ulic Żwirki i Wigury i Subisława w Chojnicach, w granicach obszaru objętego planem miejscowym określonych na załączniku nr 1 do niniejszej uchwały w skali 1:1000, zwany dalej planem.

**Rozdział 1.
Przepisy ogólne**

§ 2. Plan obejmuje obszar położony we wschodniej części miasta Chojnice u zbiegu ulic Żwirki i Wigury i Subisława.

§ 3. Przedmiotem ustaleń planu są:

- 1) teren zabudowy mieszkalno - usługowej, oznaczony na rysunku planu literami **MU**;
- 2) teren zabudowy garażowej, oznaczony literami **KG**;
- 3) teren zieleni i usług sportu, oznaczony na rysunku planu literami **Z, US**;
- 4) teren infrastruktury technicznej - wodociągów, oznaczony na rysunku planu literą **W**;
- 5) teren drogi wewnętrznej, oznaczony na rysunku planu literami **KDW**.

§ 4. 1. Integralną częścią uchwały jest rysunek planu, stanowiący załącznik nr 1 do niniejszej uchwały.

2. Rozstrzygnięcie o sposobie rozpatrzenia uwag do projektu planu stanowi załącznik nr 2 do niniejszej uchwały.

3. Rozstrzygnięcie o sposobie realizacji zapisanych w planie inwestycji z zakresu infrastruktury technicznej, które należą do zadań własnych gminy oraz zasadach ich finansowania, stanowi załącznik nr 3 do niniejszej uchwały.

4. Dla każdego wydzielonego liniami rozgraniczającymi terenu, oznaczonego symbolem, obowiązują jednocześnie ustalenia ogólne określone w *Rozdziale 2* i ustalenia szczegółowe określone w *Rozdziale 3* dla danego terenu.

5. Do obowiązujących ustaleń planu należą następujące oznaczenia graficzne:

- 1) linie rozgraniczające tereny o różnym przeznaczeniu lub różnych zasadach zagospodarowania;
- 2) maksymalne nieprzekraczalne linie zabudowy;
- 3) symbole i określenia przeznaczenia terenów wydzielonych liniami rozgraniczającymi;
- 4) wymiarowanie.

§ 5. Ilekroć w niniejszej uchwale jest mowa o:

- 1) **uchwale** - należy przez to rozumieć niniejszą uchwałę Rady Miejskiej;
- 2) **rysunku planu** - należy przez to rozumieć rysunek planu miejscowego na mapie sytuacyjno - wysokościowej w skali 1:1000, stanowiący załącznik nr 1 do niniejszej uchwały;
- 3) **obszarze planu** - należy przez to rozumieć obszar zawarty w granicach obszaru objętego planem miejscowym;
- 4) **liniach rozgraniczających** - należy przez to rozumieć linie rozgraniczające tereny o różnym przeznaczeniu lub różnych zasadach zagospodarowania;
- 5) **maksymalnej nieprzekraczalnej linii zabudowy** - należy przez to rozumieć linię ograniczającą fragment terenu, na którym dopuszcza się wznoszenie budynków i wiat;
- 6) **terenie** - należy przez to rozumieć teren wyznaczony na rysunku planu miejscowego liniami rozgraniczającymi, oznaczony **symbolem** składającym się z liczby wskazującej kolejny numer terenu oraz liter określających rodzaj przeznaczenia i sposób zagospodarowania terenu;
- 7) **dachu płaskim** - należy przez to rozumieć dach o kącie nachylenia połaci nie większym niż 12°;
- 8) **obiekcie towarzyszącym** – należy przez to rozumieć wiatę, garaż lub budynek z pomieszczeniami pomocniczymi, sanitarnymi, magazynowymi, technicznymi, socjalnymi i gospodarczymi, niezbędnymi do funkcjonowania budynku realizowanego zgodnie z przeznaczeniem terenu;
- 9) **działalności usługowej** - należy przez to rozumieć działalność usługową, w tym handlową, związaną z pracą nieprodukcyjną, której celem jest zaspokojenie potrzeb klientów, nie zaś bezpośrednio wytwarzanie dóbr materialnych;
- 10) **przepisach odrębnych** - należy przez to rozumieć przepisy ustaw oraz aktów wykonawczych.

Rozdział 2.

Ustalenia ogólne - Przeznaczenie i zasady zagospodarowania terenów

§ 6. 1. Przeznaczenie terenów wydzielonych liniami rozgraniczającymi:

- 1) teren zabudowy mieszkalno - usługowej, oznaczony na rysunku planu symbolem **1 MU**, na którym obowiązują szczegółowe zasady zagospodarowania określone w § 7;
- 2) tereny zabudowy garażowej, oznaczony na rysunku planu symbolem **2 KG**, na którym obowiązują szczegółowe zasady zagospodarowania określone w § 8;
- 3) teren zieleni i usług sportu, oznaczony na rysunku planu symbolem **3 Z, US**, na którym obowiązują szczegółowe zasady zagospodarowania określone w § 9;
- 4) teren infrastruktury technicznej - wodociągów, oznaczony na rysunku planu symbolem **4 W**, na którym obowiązują szczegółowe zasady zagospodarowania określone w § 10;
- 5) teren drogi wewnętrznej, oznaczony na rysunku planu symbolem **5 KDW**, na którym obowiązują szczegółowe zasady zagospodarowania określone w § 11.

2. Zasady ochrony i kształtowania ład przestrzennego:

- 1) zagospodarowanie terenów w obszarze planu musi uwzględniać istniejące przebiegi sieci infrastruktury technicznej, z zachowaniem odległości od tych sieci wymaganych przepisami odrębnymi i normami – dopuszcza się możliwość przebudowy w/w sieci, zmiany ich przebiegu lub likwidację sieci wyłączonych z eksploatacji;
- 2) w obszarze planu dopuszcza się:
 - a) budowę urządzeń budowlanych związanych z realizowanymi obiektami budowlanymi,
 - b) budowę sieci uzbrojenia terenu z uwzględnieniem przepisów odrębnych,
 - c) zieleni towarzyszącą;

3) w obszarze planu ustala się zakaz lokalizowania blaszanych obiektów towarzyszących.

3. Zasady ochrony środowiska, przyrody i krajobrazu:

- 1) ustala się zakaz realizacji przedsięwzięć mogących zawsze znacząco i potencjalnie znacząco oddziaływać na środowisko, wymienionych w przepisach odrębnych, z uwzględnieniem zapisu w pkt 2;
- 2) zakaz, wymieniony w pkt 1, nie dotyczy:
 - a) inwestycji telekomunikacyjnych realizowanych zgodnie z przepisami odrębnymi oraz niezbędnych sieci uzbrojenia terenu,
 - b) realizacji przedsięwzięć mogących potencjalnie znacząco oddziaływać na środowisko, dla których organ ochrony środowiska stwierdził brak konieczności przeprowadzania oceny oddziaływania przedsięwzięcia na środowisko lub przeprowadzona ocena oddziaływania na środowisko wykazała brak negatywnego wpływu na sąsiednią zabudowę mieszkaniową;
- 3) gospodarka odpadami winna odbywać się zgodnie z obowiązującymi wymaganiami przepisów odrębnych;
- 4) projektowane użytkowanie i zagospodarowanie terenu nie może stanowić źródła zanieczyszczeń dla środowiska wodno – gruntowego - należy zastosować takie rozwiązania techniczne, technologiczne i organizacyjne, aby przeciwdziałać zagrożeniom środowiskowym;
- 5) wody opadowe i roztopowe z utwardzonych nawierzchni dróg, parkingów, placów manewrowych i innych zanieczyszczonych, a także inne ścieki, przed odprowadzeniem do odbiornika muszą spełniać wymagania określone w przepisach odrębnych;
- 6) należy przyjąć dopuszczalny poziom hałasu w środowisku zgodnie z przepisami odrębnymi z uwzględnieniem przeznaczenia terenu;
- 7) kształtować zieleń z zastosowaniem gatunków przystosowanych do warunków siedliskowych w obszarze planu;
- 8) uwzględnić ochronę gatunków dziko występujących roślin, zwierząt i grzybów oraz ich siedlisk przyrodniczych objętych ochroną, a także dopuszczenie odstępstwa od zakazów obowiązujących w stosunku do gatunków chronionych, zgodnie z przepisami odrębnymi.

4. **Zasady kształtowania krajobrazu:** nie występuje potrzeba określenia.

5. **Zasady ochrony dziedzictwa kulturowego i zabytków, w tym krajobrazów kulturowych, oraz dóbr kultury współczesnej:** nie ustala się z uwagi na brak występowania obiektów zabytkowych, parków kulturowych, stref ochrony konserwatorskiej i archeologicznej.

6. **Wymagania wynikające z potrzeb kształtowania przestrzeni publicznych:** nie ustala się z uwagi na brak występowania obszarów przestrzeni publicznych.

7. **Zasady kształtowania zabudowy oraz wskaźniki zagospodarowania terenu, maksymalną i minimalną intensywność zabudowy jako wskaźnik powierzchni całkowitej zabudowy w odniesieniu do powierzchni działki budowlanej, minimalny udział procentowy powierzchni biologicznie czynnej w odniesieniu do powierzchni działki budowlanej, maksymalną wysokość zabudowy, minimalną liczbę miejsc do parkowania w tym miejsca przeznaczone na parkowanie pojazdów zaopatrzonych w kartę parkingową i sposób ich realizacji oraz linie zabudowy i gabaryty obiektów:** w obszarze planu nie ogranicza się wysokości budowli, o ile z zasad ustalonych w *Rozdziale 3* dla poszczególnych terenów nie wynika inaczej, a w celu ochrony przestrzeni powietrznej przed przeszkodami lotniczymi zastosowanie mają przepisy odrębne.

8. **Granice i sposoby zagospodarowania terenów lub obiektów podlegających ochronie, ustalonych na podstawie odrębnych przepisów, w tym terenów górniczych, a także obszarów szczególnego zagrożenia powodzią, obszarów osuwania się mas ziemnych, krajobrazów priorytetowych określonych w audycie krajobrazowym oraz w planach zagospodarowania przestrzennego województwa:** nie ustala się ze względu na brak przedmiotu ustaleń.

9. **Szczegółowe zasady i warunki scalania i podziału nieruchomości objętych planem miejscowym:** nie ma potrzeby ustalania.

10. **Szczegółne warunki zagospodarowania terenów oraz ograniczenia w ich użytkowaniu, w tym zakaz zabudowy:** uwzględnić strefy kontrolowane wzdłuż gazociągów średniego ciśnienia zgodnie z przepisami odrębnymi.

11. **Zasady modernizacji, rozbudowy i budowy systemów komunikacji i infrastruktury technicznej:**

- 1) ustala się powiązanie obszaru planu z zewnętrznym układem komunikacyjnym poprzez drogę publiczną gminną, tj. ulicę Subisława, i drogę publiczną powiatową, tj. ulicę Żwirki i Wigury - przylegające do obszaru planu;
- 2) zaopatrzenie w wodę z gminnej sieci wodociągowej istniejącej i projektowanej;
- 3) odprowadzenie ścieków istniejącą i projektowaną kanalizacją sanitarną do oczyszczalni ścieków w Chojnicach;
- 4) odprowadzenie wód opadowych i roztopowych do gminnej kanalizacji deszczowej, z dopuszczeniem lokalizacji indywidualnych rozwiązań służących retencjonowaniu czystych wód deszczowych i roztopowych na działce lub odprowadzenia niezanieczyszczonych wód opadowych i roztopowych z połąci dachowych bezpośrednio do gruntu w granicach działki;
- 5) budowa systemów telekomunikacyjnych, w tym szerokopasmowych, zgodnie z przepisami odrębnymi;
- 6) zaopatrzenie w energię elektryczną z istniejącej i projektowanej sieci elektroenergetycznej;
- 7) zaopatrzenie w gaz z sieci gazowej;
- 8) zaopatrzenie w ciepło z wykorzystaniem źródeł indywidualnych nieemisyjnych lub niskoemisyjnych (np.: ogrzewanie elektryczne, olejowe, gazowe lub inne) lub z rozbudowanej sieci ciepłowniczej.

12. **Sposób i termin tymczasowego zagospodarowania, urządzenia i użytkowania terenów:** nie określa się ze względu na brak potrzeby takiego zagospodarowania.

13. **Stawki procentowe, na podstawie których ustala się opłatę, o której mowa w art. 36 ust. 4 ustawy o planowaniu i zagospodarowaniu przestrzennym:** dla wszystkich terenów w obszarze planu ustala się stawkę w wysokości 30%.

Rozdział 3.

Ustalenia szczegółowe – Karty terenów wydzielonych liniami rozgraniczającymi

§ 7. Karta terenu: 1 MU.

1. **Przeznaczenie terenu:** teren zabudowy mieszkalno - usługowej.

2. **Zasady ochrony i kształtowania ładu przestrzennego** – dopuszcza się:

- 1) budowę wolnostojących budynków mieszkalnych wielorodzinnych, usługowych lub mieszkalno - usługowych;
- 2) budowę obiektów towarzyszących wolnostojącym lub dobudowanych do budynków;
- 3) działalność usługową spełniającą wymóg określony w § 6 ust. 3 pkt 1-2;
- 4) urządzenie miejsc postojowych dla pojazdów;
- 5) wydzielenie dojazdów i dojeżdź dla obsługi obiektów.

3. **Zasady kształtowania zabudowy oraz wskaźniki zagospodarowania terenu:**

- 1) intensywność zabudowy – od 0,1 do 1,8;
- 2) wskaźnik powierzchni zabudowy do 60% powierzchni działki;
- 3) minimalny udział powierzchni biologicznie czynnej – 25% powierzchni działki budowlanej;
- 4) wysokość zabudowy:

a) budynki mieszkalne, usługowe i mieszkalno – usługowe o wysokości do 12,0 m,

b) obiekty towarzyszące o wysokości do 7,0 m;

5) ustalenia w zakresie minimalnej liczby miejsc do parkowania i sposobu ich realizacji:

a) w przeliczeniu na jedno mieszkanie co najmniej 2 lub garaże dla samochodów użytkowników stałych i co najmniej 1 lub garaż dla samochodów użytkowników przebywających okresowo,

b) w przypadku działalności usługowej nie mniej niż 1 na 3 osoby zatrudnione i nie mniej niż 2 do 100 m² powierzchni użytkowej usług lub powierzchni sprzedaży i dodatkowo 1 na każde 50 m² powyżej 100 m², w tym dla pojazdów zaopatrzonych w kartę parkingową zgodnie z przepisami odrębnymi, przy czym do obliczeń ilości miejsc nie uwzględnia się powierzchni magazynowej,

c) miejsca do parkowania mogą być realizowane jako naziemne, wkomponowane w zagospodarowanie terenu, lub jako wbudowane w budynki;

6) nie ustala się maksymalnej nieprzekraczalnej linii zabudowy;

7) dopuszcza się podpiwniczenia;

8) dachy płaskie.

4. **Zasady obsługi w zakresie komunikacji:** ustala się obsługę komunikacyjną z przylegającej do obszaru planu ulicy Subisława, tj. drogi publicznej gminnej.

5. **Minimalna powierzchnia nowo wydzielonych działek budowlanych:** 0,4 ha.

§ 8. Karta terenu 2 KG.

1. **Przeznaczenie terenu:** teren zabudowy garażowej.

2. **Zasady ochrony i kształtowania ładu przestrzennego** – dopuszcza się:

1) budowę garaży;

2) remonty, przebudowę i rozbiórkę istniejących budynków;

3) lokalizację zabudowy bezpośrednio przy granicy z sąsiednią działką budowlaną.

3. **Zasady kształtowania zabudowy oraz wskaźniki zagospodarowania terenu:**

1) intensywność zabudowy od 0 do 1,0;

2) powierzchnia zabudowy do 100% powierzchni terenu;

3) minimalny udział powierzchni biologicznie czynnej – 0% powierzchni działki budowlanej;

4) wysokość budynków do 3,0 m;

5) ustalenia w zakresie minimalnej liczby miejsc do parkowania w tym miejsc przeznaczonych na parkowanie pojazdów zaopatrzonych w kartę parkingową i sposobu ich realizacji: nie ma potrzeby określania;

6) ustala się maksymalną nieprzekraczalną linią zabudowy w odległościach 4,0 m i 6,0 m od linii rozgraniczających terenu z uwzględnieniem linii zabudowy istniejących budynków, tak jak wrysowano na rysunku planu;

7) dachy płaskie.

4. **Zasady obsługi w zakresie komunikacji:** ustala się obsługę komunikacyjną terenu bezpośrednio z przylegających do obszaru planu ulic Żwirki i Wigury i Subisława, tj. dróg publicznych powiatowej i gminnej.

§ 9. Karta terenu 3 Z, US.

1. **Przeznaczenie terenu:** teren zieleni i usług sportu.

2. **Zasady ochrony i kształtowania ładu przestrzennego** – dopuszcza się:

- 1) zielen od niskiej do wysokiej;
- 2) wszelkie formy zagospodarowania terenu związane z kulturą fizyczną, tj. sportem i rekreacją np. boiska sportowe;
- 3) place zabaw;
- 4) budowę obiektów towarzyszących.

3. Zasady kształtowania zabudowy oraz wskaźniki zagospodarowania terenu:

- 1) intensywność zabudowy od 0 do 0,1;
- 2) powierzchnia zabudowy nie może przekroczyć 10% powierzchni terenu;
- 3) minimalny udział powierzchni działki biologicznie czynnej – 30%;
- 4) wysokość obiektów towarzyszących do 7,0 m;
- 5) nie ustala się minimalnej liczby miejsc do parkowania, gdyż nie przewiduje się miejsc postojowych dla pojazdów;
- 6) ustala się maksymalną nieprzekraczalną linię zabudowy w odległości 6,0 m od linii rozgraniczającej terenu, tak jak wrysowano na rysunku planu;
- 7) dachy dowolne.

4. Zasady obsługi w zakresie komunikacji: ustala się obsługę komunikacyjną z terenu drogi wewnętrznej **5 KDW** lub bezpośrednio z przylegającej do obszaru planu ulicy Żwirki i Wigury, tj. drogi publicznej powiatowej.

§ 10. Karta terenu 4 W.

1. Przeznaczenie terenu: teren infrastruktury technicznej - wodociągów.

2. Zasady ochrony i kształtowania ładu przestrzennego: dopuszcza się budowę i przebudowę urządzeń wodociągowych wraz z niezbędnymi obiektami budowlanymi, instalacjami i urządzeniami.

3. Zasady kształtowania zabudowy oraz wskaźniki zagospodarowania terenu:

- 1) intensywność zabudowy od 0 do 0,2;
- 2) powierzchnia zabudowy do 20% powierzchni terenu;
- 3) minimalny udział powierzchni biologicznie czynnej – 50% powierzchni działki budowlanej;
- 4) wysokość zabudowy do 3,0 m;
- 5) ustalenia w zakresie minimalnej liczby miejsc do parkowania i sposobu ich realizacji: nie dotyczy;
- 6) dopuszcza się budowę bezpośrednio przy linii rozgraniczającej terenu;
- 7) dach płaski.

4. Zasady obsługi w zakresie komunikacji i infrastruktury technicznej: ustala się obsługę komunikacyjną terenu z drogi wewnętrznej **5 KDW**.

§ 11. Karta terenu 5 KDW.

1. Przeznaczenie terenu: teren drogi wewnętrznej.

2. Zasady ochrony i kształtowania ładu przestrzennego:

- 1) ustala się szerokość drogi wewnętrznej 6,0 m, tak jak oznaczono na rysunku planu;
- 2) dopuszcza się budowę drogi wewnętrznej, o której mowa w pkt 1, w postaci ciągu pieszo – jezdnego.

3. Zasady modernizacji, rozbudowy i budowy systemów komunikacji i infrastruktury technicznej: ustala się powiązanie komunikacyjne z przylegającą do obszaru planu ulicą Żwirki i Wigury, tj. drogą publiczną powiatową.

Rozdział 4.
Przepisy końcowe

§ 12. Tracą moc ustalenia miejscowego planu zagospodarowania przestrzennego terenu zabudowy mieszkaniowej i usług przy ulicach Gdańskiej, Kasztanowej, Towarowej, Drzymały, Subisława i Łanowej w Chojnicach, uchwalonego uchwałą Nr XXXVII/436/10 Rady Miejskiej w Chojnicach z dnia 29 marca 2010 r. (Dz. Urz. Woj. Pom. Nr 78, poz. 1385 z dnia 31 maja 2010 r.), w granicach obszaru objętego planem miejscowym określonych na rysunku planu, stanowiącym załącznik nr 1 do uchwały, w obrębie których wprowadza się ustalenia niniejszej uchwały.

§ 13. Wykonanie uchwały powierza się Burmistrzowi Miasta Chojnice.

§ 14. Uchwała wchodzi w życie po upływie 14 dni od dnia jej ogłoszenia w Dzienniku Urzędowym Województwa Pomorskiego.

BURMISTRZ MIASTA
CHOJNICE
Stary Rynek 1
89-600 Chojnice

Przewodniczący
Rady Miejskiej

Antoni Szlanga


MIASTO CHOJNICE

MIEJSCOWY PLAN ZAGOSPODAROWANIA PRZESTRZENNEGO TERENU W REJONIE ULIC ZWIRKI I WIGURY I SUBISLAWA

RYSUNEK PLANU - PROJEKT

1:1000

WYRYS ZE STUDIUM UWARUNKOWAŃ
ROZWIĄZANIA PRZESTRZENNEGO
PRZESTRZENNEGO TERENU



LEGENDA:

GRANICE OBSZARU OBJĘTEGO PLANEM INFRASTRUKTURY

I. OZNACZENIA OGÓLNE

Granice obszarów planistycznych - Działki ABCDEFGH

III. OBSZARY OCHRONY DZIEDZICTWA KULTUROWEGO
I ZABYTEKÓW ORAZ DOBR KULTURY WSPÓŁCZESNEJ

Granice strefy ochrony dziedzictwa kulturowego

IV. OBSZARY FUNKCJONALNO-PRZESTRZENNE

Obszary funkcjonalno-przestrzenne - terenowe, funkcjonalne, lokalne

Granice obszarów funkcjonalno-przestrzennych - terenowe, funkcjonalne, lokalne

Granice obszarów funkcjonalno-przestrzennych - terenowe, funkcjonalne, lokalne

Obszary działalności inwestycyjnej

Obszary działalności inwestycyjnej

Obszary działalności inwestycyjnej

Obszary działalności inwestycyjnej

Obszary działalności inwestycyjnej

Obszary działalności inwestycyjnej

V. STREFY FUNKCJONALNE W OBSZARACH DZIAŁALNOŚCI INWESTYCYJNEJ

Strefy funkcjonalne - terenowe, funkcjonalne, lokalne

Strefy funkcjonalne - terenowe, funkcjonalne, lokalne

Strefy funkcjonalne - terenowe, funkcjonalne, lokalne

Strefy funkcjonalne - terenowe, funkcjonalne, lokalne

Strefy funkcjonalne - terenowe, funkcjonalne, lokalne

Strefy funkcjonalne - terenowe, funkcjonalne, lokalne

Strefy funkcjonalne - terenowe, funkcjonalne, lokalne

Strefy funkcjonalne - terenowe, funkcjonalne, lokalne

Strefy funkcjonalne - terenowe, funkcjonalne, lokalne

Strefy funkcjonalne - terenowe, funkcjonalne, lokalne

Strefy funkcjonalne - terenowe, funkcjonalne, lokalne

Strefy funkcjonalne - terenowe, funkcjonalne, lokalne

Strefy funkcjonalne - terenowe, funkcjonalne, lokalne

Strefy funkcjonalne - terenowe, funkcjonalne, lokalne

Strefy funkcjonalne - terenowe, funkcjonalne, lokalne

Strefy funkcjonalne - terenowe, funkcjonalne, lokalne

Strefy funkcjonalne - terenowe, funkcjonalne, lokalne

Strefy funkcjonalne - terenowe, funkcjonalne, lokalne

Strefy funkcjonalne - terenowe, funkcjonalne, lokalne

Strefy funkcjonalne - terenowe, funkcjonalne, lokalne

Strefy funkcjonalne - terenowe, funkcjonalne, lokalne

Strefy funkcjonalne - terenowe, funkcjonalne, lokalne

Strefy funkcjonalne - terenowe, funkcjonalne, lokalne

Strefy funkcjonalne - terenowe, funkcjonalne, lokalne

Strefy funkcjonalne - terenowe, funkcjonalne, lokalne


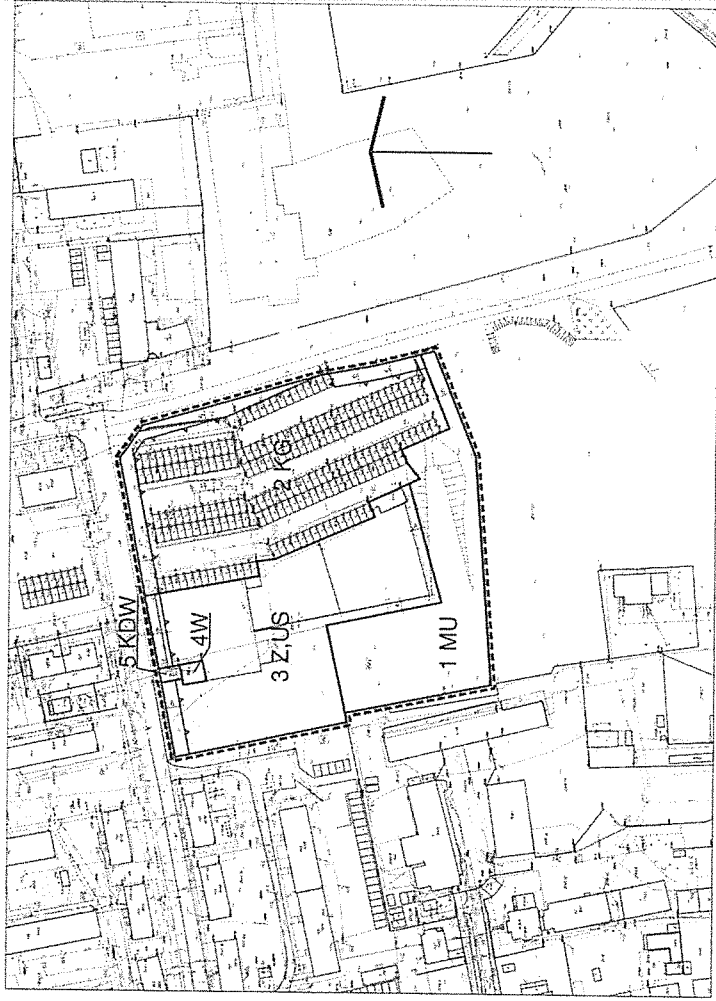
Strefy funkcjonalne - terenowe, funkcjonalne, lokalne

Strefy funkcjonalne - terenowe, funkcjonalne, lokalne

Strefy funkcjonalne - terenowe, funkcjonalne, lokalne

Strefy funkcjonalne - terenowe, funkcjonalne, lokalne

Strefy funkcjonalne - terenowe, funkcjonalne, lokalne



LEGENDA:

- GRANICE OBSZARU OBJĘTEGO PLANEM MIEJSCOWYM
- OBOWIĄZUJĄCE USTALENIA PLANU
- LINE ROZGRANICZAJĄCE TERENY O RÓŻNYM PRZEZNACZENIU LUB RÓŻNYCH ZASADACH ZAGOSPODAROWANIA
- MAKSYMALNE NIEPRZERWALNE LINIE ZABUDOWY
- TEREN ZABUDOWY MIESZKALNO - USŁUGOWEJ
- TEREN ZABUDOWY GARAŻOWEJ
- TEREN ZELENI I USŁUG SPORTU
- TEREN INFRASTRUKTURY TECHNICZNEJ - WODOCIĄGÓW
- TEREN DRÓGKI WEWNĘTRZNEJ
- WYMAROWANIE

Załącznik Nr 1

do uchwały Nr
Rady Międzygminnej w Chojnicach
z dnia

PROJEKTANT: Marzena Głuch
ORGAN SPORZĄDZAJĄCY PLAN: BURMISTRZ MIASTA CHOJNICE

Załącznik Nr 2 do uchwały Nr II/.../18
Rady Miejskiej w Chojnicach
z dnia 17 grudnia 2018 r.

**Rozstrzygnięcie o sposobie rozpatrzenia uwag do projektu miejscowego planu zagospodarowania
przestrzennego terenu w rejonie ulic Żwirki i Wigury i Subisława w Chojnicach.**

W okresie wyłożenia projektu planu wraz z prognozą oddziaływania na środowisko do publicznego
wglądu w dniach od 22 października 2018 r. do 21 listopada 2018 r. (z wyjątkiem sobót i świąt) oraz
w terminie 14 dni po tym okresie, tj. do dnia 04 grudnia 2018 r., nie wniesiono żadnych uwag.

Przewodniczący
Rady Miejskiej

Antoni Szlanga

Załącznik Nr 3 do uchwały Nr II/.../18
Rady Miejskiej w Chojnicach
z dnia 17 grudnia 2018 r.

Rozstrzygnięcie o sposobie realizacji zapisanych w planie inwestycji z zakresu infrastruktury technicznej, które należą do zadań własnych gminy oraz zasadach ich finansowania do projektu miejscowego planu zagospodarowania przestrzennego terenu w rejonie ulic Żwirki i Wigury i Subisława w Chojnicach

Realizacja zamierzeń inwestycyjnych określonych w projekcie miejscowego planu nie wymaga ponoszenia kosztów z budżetu gminy na wykonanie inwestycji z zakresu infrastruktury technicznej, które należą do zadań własnych gminy.

Przewodniczący
Rady Miejskiej

Antoni Szlanga

Uzasadnienie

Na podstawie art. 15. ust 1. Ustawy o planowaniu i zagospodarowaniu przestrzennym (t.j. Dz.U. z 2018 r. poz. 1945) dla projektu planu zagospodarowania przestrzennego terenu w rejonie ulic Żwirki i Wigury i Subisława Chojnicach określa się:

Podstawa prawna	Sposób realizacji
Wymagania ładu przestrzennego, w tym urbanistyki i architektury	Wymagania ładu przestrzennego, w tym urbanistyki i architektury zostały uwzględnione poprzez: wprowadzenie funkcji terenu zgodnej z obowiązującym studium, wyznaczenie linii zabudowy zgodnie z przepisami odrębnymi w stosunku do terenów dróg publicznych, określenie parametrów projektowanej zabudowy będących w harmonii z zabudową sąsiadującą oraz funkcją terenu, utrzymaniem zieleni w stosunku do terenów sąsiednich o odmiennej funkcji.
Walory architektoniczne i krajobrazowe	Obszar opracowania planu nie posiada szczególnych walorów przyrodniczych i nie jest objęty powierchniową ochroną, z mocy ustawy o ochronie przyrody. Od zachodu i północy plan sąsiaduje z zainwestowanymi terenami miasta, od południa i wschodu znajdują się tereny w części niezagospodarowane, które powoli zmieniają się na zurbanizowane, w związku z obowiązującym na tym terenie planu miejscowego z przeznaczeniem pod budownictwo i usługi.
Art. 1 ust 2., w związku z art.15 ust 1 pkt 1	W planie ustalono zaopatrzenie w wodę z sieci wodociągowej, a także odprowadzanie ścieków socjalno-bytowych do sieci kanalizacji sanitarnej. Zagospodarowanie wód opadowych i roztopowych w granicach działki, zgodnie z przepisami odrębnymi, z dopuszczeniem odprowadzenia do sieci kanalizacji deszczowej; segregację i zagospodarowanie odpadów, zgodnie z lokalnymi przepisami. Plan ustala zakaz lokalizacji przedsięwzięć mogących zawsze oraz potencjalnie znacząco oddziaływać na środowisko, za wyjątkiem obiektów infrastruktury technicznej i komunikacji.
Wymagania ochrony środowiska, w tym gospodarowania wodami i ochrony gruntów rolnych i leśnych	Drzewa w projektowanej funkcji terenu będą podnosić atrakcyjność terenu, stanowią powierchnię biologicznie czynną oraz polepszają warunki bytowe poprzez rzucanie cienia. W obszarze opracowanie nie występują obiekty związane z gospodarką wodną, jak również nie występują tereny związane z ochroną gruntów rolnych i leśnych.
Wymagania ochrony dziedzictwa kulturowego i zabytków oraz dóbr kultury współczesnej	W obrębie analizowanego Planu nie stwierdzono występowania elementów kultury materialnej objętej ochroną konserwatorską, bądź kwalifikujących się do niej.
Wymagania ochrony zdrowia oraz bezpieczeństwa ludzi i mienia, a także potrzeby osób niepełnosprawnych	W granicach opracowanie nie występują obiekty oraz tereny będące potencjalnym zagrożeniem dla bezpieczeństwa ludzi i mienia. Wymagania potrzeb osób niepełnosprawnych winny być zapewnione poprzez takie projektowanie obiektów, które zmierzają będzie do eliminacji barier architektonicznych w projektowanych obiektach.

<p>Walory ekonomiczne przestrzeni</p>	<p>Walami ekonomicznymi przestrzeni obszaru opracowania planu są: położenie, niezagospodarowane elementy terenu. Za projektowanym przeznaczeniem przemawiają powyższe czynniki. Położenie - w granicach administracyjnych miasta w sąsiedztwie terenów mieszkaniowych o dużej intensywności z dostępem komunikacyjnym do dróg publicznych. Istniejąca infrastruktura - sąsiedztwo oraz występowanie bezpośrednio w terenie infrastruktury technicznej niezbędnej do obsługi terenu. Teren wolny od zabudowy - możliwość racjonalnego zgodnego z zasadą zrównoważonego rozwoju zagospodarowania terenu.</p>
<p>Prawo własności</p>	<p>Zgodnie z rejestrem gruntów i budynków działki ewidencyjne znajdujące się w granicach opracowania planu miejscowego stanowią własność: - Gminy Miejskiej Chojnice; - Prywatną, osoby fizycznej. Przyjęte w planie miejscowym rozwiązania nie będą miały wpływu na nieruchomości sąsiednie.</p>
<p>Potrzeby obronności i bezpieczeństwa państwa</p>	<p>Nie występuje potrzeba określenia w planie miejscowym. Obszar opracowania planu miejscowego obecnie użytkowany jest jako teren zieleni urządzonej oraz usług sportu i rekreacji oraz jako teren zabudowy usługowej i komunikacyjnej. Opracowanie przedmiotowego planu miejscowego ma na celu określenie parametrów zabudowy spójnych dla danego obszaru. W granicach opisanego terenu planuje się funkcje zabudowy mieszkaniowo - usługowej, garażowej, zieleni i usług sportu, infrastruktury technicznej – wodociągów oraz komunikacji. Opracowanie miejscowego planu zagospodarowania przestrzennego służyć będzie uporządkowaniu zasad zagospodarowania i zabudowy terenów objętych ustaleniami miejscowego planu zagospodarowania przestrzennego.</p>
<p>Potrzeby w zakresie rozwoju infrastruktury technicznej, w szczególności sieci szerokopasmowych</p>	<p>Z uwagi na położenie obszaru opracowania planu miejscowego w terenach zurbanizowanych (miasto Chojnice) nie wystąpi potrzeba rozbudowy systemu infrastruktury technicznej. Większość niezbędnych mediów znajduje się w bezpośrednim sąsiedztwie terenu opracowania bądź też w samym terenie opracowania.</p>
<p>Zapewnienie udziału społeczeństwa w pracach nad studium uwarunkowań i kierunków zagospodarowania przestrzennego gminy, miejscowym planem zagospodarowania przestrzennego oraz planem zagospodarowania przestrzennego województwa, w tym przy użyciu środków komunikacji elektronicznej</p>	<p>Zapewnienie udziału w pracach nad projektem planu miejscowego zostało zrealizowane poprzez wypełnienie ustawowego obowiązku, o którym mowa w art. 17 pkt 1 ustawy z dnia 27 marca 2003 r. o planowaniu i zagospodarowaniu przestrzennym (t.j. Dz. U. z 2018 r. poz. 1945). Dnia 18 października 2018 r. ogłoszono w prasie oraz zamieszczono na stronie internetowej miasta Chojnice i na tablicy ogłoszeń w Urzędzie Miejskim w Chojnicach obwieszczenie/ogłoszenie o przystąpieniu do sporządzenia miejscowego planu zagospodarowania przestrzennego terenu w rejonie ulic</p>

		<p>Żwirki i Wigury i Subisława w Chojnicach wraz z informacją o możliwości składania wniosków do planu w siedzibie Urzędu Miejskiego w Chojnicach, w terminie do dnia 04 grudnia 2018 r.</p> <p>Ponadto udział społeczeństwa zostanie zapewniony w trakcie wyłożenia projektu planu miejscowego do publicznego wglądu.</p> <p>Zachowanie jawności i przejrzystości procedur planistycznych następuje poprzez wypełnienie wymagań nałożonych na organ sporządzający projekt planu miejscowego w ustawie z dnia 27 marca 2003 r. o planowaniu i zagospodarowaniu przestrzennym.</p> <p>Planowana inwestycja zostanie zaopatrzona w odpowiednią ilość i jakość wody z sieci wodociągowej.</p>
<p>Art. 1 ust 3, w związku z art.15 ust 1 pkt 1</p>	<p>Zachowanie jawności i przejrzystości procedur planistycznych</p> <p>Potrzebę zapewnienia odpowiedniej ilości i jakości wody, do celów zaopatrzenia ludności</p> <p>Ustalając przeznaczenie terenu lub określając potencjalny sposób zagospodarowania i korzystania z terenu, organ waży interes publiczny i interesy prywatne, w tym zgłaszane w postaci wniosków i uwag, zmiierzające do ochrony istniejącego stanu zagospodarowania terenu, jak i zmian w zakresie jego zagospodarowania, a także analizy ekonomiczne, środowiskowe i społeczne.</p>	<p>Przeznaczenie terenu oraz sposób jego zagospodarowania został wykonany w sposób zgodny z obowiązującym studium uwarunkowań i kierunków zagospodarowania przestrzennego miasta Chojnice.</p>
	<p>Kształtowanie struktur przestrzennych przy uwzględnieniu dążenia do minimalizowania transportochłonności układu przestrzennego.</p> <p>Lokalizowanie nowej zabudowy mieszkaniowej w sposób umożliwiający mieszkańcom maksymalne wykorzystanie publicznego transportu zbiorowego jako podstawowego środka transportu.</p>	<p>Sposób zagospodarowania terenu układu komunikacyjnego został wyznaczony w oparciu o istniejące drogi publiczne z odpowiednim ich ukształtowaniem i kategoryzacją. Lokalizacja inwestycji została wskazana w sposób minimalizujący transportochłonność układu przestrzennego.</p> <p>Planowana zabudowa zlokalizowana jest w bezpośrednim sąsiedztwie ulicy Żwirki i Wigury i Subisława, w rejonie której zlokalizowane są przystanki komunikacji miejskiej.</p>
<p>Art. 1 ust 4, w związku z art.15 ust 1 pkt 1</p>	<p>Zapewnianie rozwiązań przestrzennych, ułatwiających przemieszczanie się pieszych i rowerzystów.</p> <p>Dążenie do planowania i lokalizowania nowej zabudowy:</p> <p>a) na obszarach o w pełni wykształconej zwartej strukturze funkcjonalno-przestrzennej, w granicach jednostki osadniczej w rozumieniu art. 2 pkt 1 ustawy z dnia 29 sierpnia 2003 r. o urzędowych nazwach</p>	<p>Z uwagi na charakter inwestycji w planie miejscowym wprowadza się ustalenia i wymagania dążące do ułatwienia przemieszczania się pieszych i rowerzystów poprzez realizację drogi wewnętrznej w nawierzchni utwardzonej o przekroju jednoprzestrzennym. Rozwiązanie to ma przyczynić się do spowolnienia ruchu samochodów oraz ułatwić przemieszczanie się rowerzystów i pieszych.</p> <p>Lokalizacja inwestycji następuje w jednostce osadniczej (miasto Chojnice), w rozumieniu art. 2 pkt 1 ustawy z dnia 29 sierpnia 2003 r. o urzędowych nazwach miejscowości i obiektów fizjograficznych (Dz. U. Nr 166, poz. 1612 oraz z 2005 r. Nr 17, poz. 141).</p>

<p>Art. 15 ust. 1 pkt 2 i 3 ustawy o planowaniu i zagospodarowaniu przestrzennym (t.j. Dz. U. z 2018 r. poz. 1945)</p>		<p>miejscowości i obiektów fizjograficznych (Dz. U. Nr 166, poz. 1612 oraz z 2005 r. Nr 17, poz. 141), w szczególności poprzez uzupełnianie istniejącej zabudowy, b) na terenach położonych na obszarach innych niż wymienione w lit. a, wyłącznie w sytuacji braku dostatecznej ilości terenów przeznaczonych pod dany rodzaj zabudowy położonych na obszarach, o których mowa w lit. a; przy czym w pierwszej kolejności na obszarach w najwyższym stopniu przygotowanych do zabudowy, przez co rozumie się obszary charakteryzujące się najlepszym dostępem do sieci komunikacyjnej oraz najlepszym stopniem wyposażenia w sieci wodociągowe, kanalizacyjne, elektroenergetyczne, gazowe, ciepłownicze oraz sieci i urządzenia telekomunikacyjne, adekwatnych dla nowej, planowanej zabudowy</p>	
	<p>Pkt 2</p>	<p>Analiza zmian w zagospodarowaniu przestrzennym gminy o której mowa w art. 32, ust. 1 ustawy z dnia 27 marca 2003 r., o planowaniu i zagospodarowaniu przestrzennym została sporządzona przez Burmistrza Miasta Chojnice w 2014 r. zgodnie z art. 32, ust 2, Burmistrz Miasta Chojnice przekazał Radzie Miejskiej w Chojnicach wyniki analizy. Rada Miejska w Chojnicach podjęła uchwałę Nr XLVIII/571/18 z dnia 1 października 2018 r. w sprawie aktualności studium uwarunkowań i kierunków zagospodarowania przestrzennego i miejscowych planów miasta Chojnice. Teren opracowania planu miejscowego znajduje się w granicach obowiązującego miejscowego planu zagospodarowania przestrzennego który został uznany za aktualny. Wieleletni program sporządzania planów miejscowych zakłada konieczność opracowania zmian w planach obowiązujących sukcesywnie w miarę składania wniosków i oceny ich pilności, społecznego lub ekonomicznego znaczenia ale nie powodujących istotnych korekt w zakresie ustalonych funkcji. Uznaje się, iż zmiana planu miejscowego jest zgodna z analizą zmian w zagospodarowaniu przestrzennym Miasta Chojnice.</p>	
	<p>Pkt 3</p>	<p>Wpływ na finanse publiczne oraz budżet miasta zostały określone w Prognozie skutków finansowych sporządzonej do miejscowego planu zagospodarowania przestrzennego.</p>	

Opinia prawna

Projekt uchwały odpowiada przepisom prawa. Nie mam uwag.

Przewodniczący Rady Miejskiej

Antoni Szlanga

OPINIA PRAWNA
Rady Miejskiej
Magdalena Rogińska
BD-1393

Projekt

**UCHWAŁA NR II/.../18
RADY MIEJSKIEJ W CHOJNICACH
z dnia 17 grudnia 2018 r.**

w sprawie określenia warunków udzielania i wysokości stawek procentowych bonifikat od opłaty z tytułu przekształcenia prawa użytkowania wieczystego gruntów zabudowanych na cele mieszkaniowe w prawo własności tych gruntów.

Na podstawie art. 18 ust. 2 pkt 15, art. 40 ust. 1, art. 41 ust. 1 ustawy z dnia 8 marca 1990r. o samorządzie gminnym (t.j. Dz.U. z 2018r. poz. 994, 1000, 1349 i 1432) oraz art. 9 ust. 4 i 5 ustawy z dnia 20 lipca 2018r. o przekształceniu prawa użytkowania wieczystego gruntów zabudowanych na cele mieszkaniowe w prawo własności tych gruntów (Dz.U. z 2018r. poz. 1716), uchwała się co następuje:

§ 1. 1. Określa się warunki udzielania osobom fizycznym będącym właścicielami budynków mieszkalnych jednorodzinnych lub lokali mieszkalnych oraz spółdzielniom mieszkaniowym bonifikat od opłaty z tytułu przekształcenia prawa użytkowania wieczystego w prawo własności gruntów zabudowanych na cele mieszkaniowe, wymienionych w art.1 ust.2 ustawy z dnia 20 lipca 2018r o przekształceniu prawa użytkowania wieczystego gruntów zabudowanych na cele mieszkaniowe w prawo własności tych gruntów.

2. W przypadku wniesienia opłaty jednorazowej za przekształcenie prawa użytkowania wieczystego w prawo własności tego gruntu, osobom fizycznym będącym właścicielem budynków mieszkalnych jednorodzinnych lub lokali mieszkalnych lub spółdzielni mieszkaniowych przysługuje bonifikata od tej opłaty w wysokości:

- 1) 60% - w przypadku gdy opłata jednorazowa zostanie wniesiona w roku, w którym nastąpiło przekształcenie;
- 2) 50% - w przypadku gdy opłata jednorazowa zostanie wniesiona w drugim roku po przekształceniu;
- 3) 40% - w przypadku gdy opłata jednorazowa zostanie wniesiona w trzecim roku po przekształceniu;
- 4) 30% - w przypadku gdy opłata jednorazowa zostanie wniesiona w czwartym roku po przekształceniu;
- 5) 20% - w przypadku gdy opłata jednorazowa zostanie wniesiona w piątym roku po przekształceniu;
- 6) 10% - w przypadku gdy opłata jednorazowa zostanie wniesiona w szóstym roku po przekształceniu.

3. Bonifikat, o których mowa w ust. 2 udziela się na pisemny wniosek podmiotów określonych w art. 9 ust. 1 pkt 2 ustawy z dnia 20 lipca 2018r. o przekształceniu prawa użytkowania wieczystego gruntów zabudowanych na cele mieszkaniowe w prawo własności tych gruntów.

4. Bonifikata określona w ust. 2 nie przysługuje gdy nowy właściciel gruntu ma zadłużenie w opłacie rocznej z tytułu użytkowania wieczystego lub w opłacie z tytułu przekształcenia.

§ 2. Wykonanie uchwały powierza się Burmistrzowi Miasta Chojnice.

§ 3. Uchwała wchodzi w życie po upływie 14 dni od dnia jej ogłoszenia w Dzienniku Urzędowym Województwa Pomorskiego.

BURMISTRZ MIASTA
CHOJNICE
Stary Rynek 1
89-600 Chojnice

Przewodniczący
Rady Miejskiej

Antoni Szlanga

Uzasadnienie

Na podstawie ustawy z dnia 20 lipca 2018r. z dniem 1 stycznia 2019r., prawo użytkowania wieczystego gruntów zabudowanych na cele mieszkaniowe przekształca się w prawo własności tych gruntów.

Przekształcenie dotyczy gruntów zabudowanych budynkami jednorodzinnymi, a także budynkami wielorodzinnymi, w których co najmniej połowę liczby lokali stanowią lokale mieszkalne. Jeżeli wymagane jest zezwolenie na nabycie gruntu przez cudzoziemca, prawo użytkowania wieczystego gruntu podlega przekształceniu po uzyskaniu ostatecznego zezwolenia. Szacunkowa liczba podlegających przekształceniu działek Gminy Miejskiej Chojnice wynosi ponad 370. Nie jest możliwe dokładne określenie ilości działek, ponieważ ustawodawca uzależnił przekształcenie od warunków, na które nie ma wpływu obecny właściciel gruntu. Spełnienie tych warunków nie jest też określone datą końcową.

Nowi właściciele gruntów będą na rzecz Gminy Miejskiej Chojnice wносить opłaty z tytułu przekształcenia przez 20 lat licząc od dnia przekształcenia. Opłaty będą równe wysokości opłaty rocznej z tytułu użytkowania wieczystego w roku 2018. Opłaty podlegają waloryzacji przy zastosowaniu wskaźników zmian cen nieruchomości dla nieruchomości sklasyfikowanych w rejestrze cen i wartości nieruchomości, z uwzględnieniem danych wynikających z ewidencji gruntów i budynków. Na wniosek nowego właściciela opłata może być wniesiona jednorazowo.

Zgodnie z art. 9 ust 4 ustawy z dnia 20 lipca 2018r. o przekształceniu prawa użytkowania wieczystego gruntów zabudowanych na cele mieszkaniowe w prawo własności tych gruntów, Burmistrz, na podstawie uchwały Rady Miejskiej, może udzielić osobom fizycznym będącym właścicielami budynków mieszkalnych jednorodzinnych, lokali mieszkalnych lub spółdzielniom mieszkaniowym, bonifikaty w przypadku wniesienia jednorazowej opłaty z tytułu przekształcenia.

Proponowana w uchwale wysokość bonifikat jest analogiczna do bonifikat jaki ustawodawca wprowadził dla użytkowników wieczystych gruntów Skarbu Państwa. Przyznanie podobnych praw użytkownikom wieczystym Gminy Miejskiej Chojnice spowoduje zrównanie sytuacji użytkowników wieczystych gruntów miejskich i gruntów Skarbu Państwa.

Skutki finansowe ustawy.

Opłaty z tytułu przekształcenia należne będą w kwocie około 150 tys.zł. rocznie przez 20 lat, z tym, że opłaty za lata 2019 i 2020 są wymagalne w 2020r. Nowi właściciele mogą wносить opłaty jednorazowe, stanowiące sumę opłat z tytułu przekształcenia za 20 lat. Łączna kwota opłat wyniesie około 3 000 tys.zł.

Skutki finansowe ustawy w przypadku podjęcia uchwały.

W przypadku zastosowania proponowanych w uchwale bonifikat, w zależności od preferencji użytkowników wieczystych wpłaty roczne za przekształcenie wyniosą około:

- a) jeżeli opłaty jednorazowe zostałyby wniesione w 2019 roku - 1 200 tys.zł albo,
- b) jeżeli opłaty jednorazowe zostałyby wniesione w 2020 roku - 1 500 tys.zł albo,
- c) jeżeli opłaty jednorazowe zostałyby wniesione w 2021 roku – 1 800 tys.zł. albo,
- d) jeżeli opłaty jednorazowe zostałyby wniesione w 2022 roku – 2 100 tys.zł albo,
- f) jeżeli opłaty jednorazowe zostałyby wniesione w 2024 roku – 2 700 tys.zł.

W przypadku wniesienia opłat jednorazowych po roku 2024 lub w przypadku nie wniesienia opłat jednorazowych, opłaty za przekształcenie wyniosą około 3 000 tys.zł.

Łączna kwota opłat za wszystkie grunty objęte uchwałą w okresie od 2019r. do 2039 r. może wynieść od 1 200 do 3 000 tys.zł., przy czym łączne kwoty wpłat w poszczególnych latach, będą zależą od preferencji nowych właścicieli i koniunktury.

Łączna kwota udzielonych bonifikat może więc wynieść do 1 800 tys. zł.

Opinia prawna

Projekt uchwały odpowiada przepisom prawa. Nie mam uwag.

RADA PRAWNY
Rogóżka
mgr Magdalena Rogóżka
BD-1393

-projekt-

**UCHWAŁA NR II/.../18
RADY MIEJSKIEJ W CHOJNICACH**

z dnia 17 grudnia 2018r.

**w sprawie wyrażenia zgody na odstąpienie od obowiązku przetargowego trybu
zawarcia umowy dzierżawy.**

Na podstawie art.18 ust.2 pkt 9 lit. a ustawy z dnia 8 marca 1990r. o samorządzie gminnym (t.j. Dz.U. z 2018r. poz. 994, 1000, 1349 i 1432) oraz art. 13 ust. 1 i 37 ust. 4 ustawy z dnia 21 sierpnia 1997r. o gospodarce nieruchomościami (t.j. Dz.U. z 2018r. poz. 2204), uchwala się, co następuje.

§ 1. Wyraża się zgodę na odstąpienie od obowiązku przetargowego trybu zawarcia umowy na okres 20 lat, dzierżawy nieruchomości gruntowej o powierzchni 44 m², będącej własnością Gminy Miejskiej Chojnice, położonej w Chojnicach przy ul. Kościerskiej, stanowiącej część działki o nr ewid. 503/3, zapisanej w SL1C/00028681/3, na rzecz obecnego dzierżawcy.

§ 2. Wykonanie uchwały powierza się Burmistrzowi Miasta Chojnice.

§ 3. Uchwała wchodzi w życie z dniem podjęcia.

BURMISTRZ MIASTA
CHOJNICE
Stary Rynek 1
89-600 Chojnice

Przewodniczący
Rady Miejskiej

Antoni Szlanga

UZASADNIENIE

Opis nieruchomości. Wnioskiem z dnia 1 czerwca 2018 roku osoba fizyczna, będąca dotychczasowym dzierżawcą nieruchomości gruntowej o powierzchni 44 m², będącej własnością Gminy Miejskiej Chojnice, położonej w Chojnicach przy ul. Kościerskiej, stanowiącej część działki o nr ewid. 503/3, zapisanej w SL1C/00028681/3 wystąpiła o dzierżawę w/w terenu na okres 20 lat.

W oparciu o obowiązujące przepisy ustawy z dnia 21 sierpnia 1997r. o gospodarce nieruchomościami przedłużenie umowy dzierżawy jak i zawarcie umowy na okres powyżej 3 lat wraz z jednoczesnym zwolnieniem z obowiązku przetargowego wymaga zgody Rady Miejskiej w formie stosownej uchwały/

Na placu tym, na podstawie umów dzierżawy postawiono dwa tymczasowe pawilony handlowe. Od 2003 roku pawilon I, a od 2014 roku pawilon II. Pawilony stanowią własność dzierżawcy. Łączna powierzchnia objęta umowami dzierżawy wynosi 44 m².

Przedmiot uchwały. Przedmiotowa uchwała stanowi uzupełnienie Uchwały Nr XLVII/561/18 Rady Miejskiej w Chojnicach z dnia 20 sierpnia 2018r. w sprawie wydzierżawienia nieruchomości. Do wydzierżawienia na okres do 20 lat przeznaczona jest opisana wyżej nieruchomość na rzecz określonej w uchwale osoby.

Opinia prawna

Projekt uchwały odpowiada przepisom prawa. Nie mam uwag.

RADCA PRAWNY

Magdalena Rogińska
mgr Magdalena Rogińska
BD-1393



UCHWAŁA NR II/.../18
RADY MIEJSKIEJ W CHOJNICACH
z dnia 17 grudnia 2018r.

w sprawie nabycia nieruchomości.

Na podstawie art.18 ust. 2 pkt 9 lit. a ustawy z dnia 8 marca 1990r. o samorządzie gminnym (t.j. Dz.U. z 2018r. poz. 994, 1000, 1349 i 1432), uchwała się, co następuje:

§ 1. Wyraża się zgodę na nabycie nieruchomości, stanowiącej działkę o numerze ewidencyjnym 282/4 o pow. 883 m², położoną przy ul. Sępoleńskiej w Chojnicach, zapisaną w KW SL1C/00017061/1.

§ 2. Wykonanie uchwały powierza się Burmistrzowi Miasta Chojnice.

§ 3. Uchwała wchodzi w życie z dniem podjęcia.

BURMISTRZ MIASTA
CHOJNICE
Stary Rynek 1
89-600 Chojnice

Przewodniczący
Rady Miejskiej

Antoni Szlanga

UZASADNIENIE

Opis nieruchomości. Nieruchomość stanowi wyodrębnioną działkę oznaczoną w miejscowym planie zagospodarowania przestrzennego jako droga miejska.

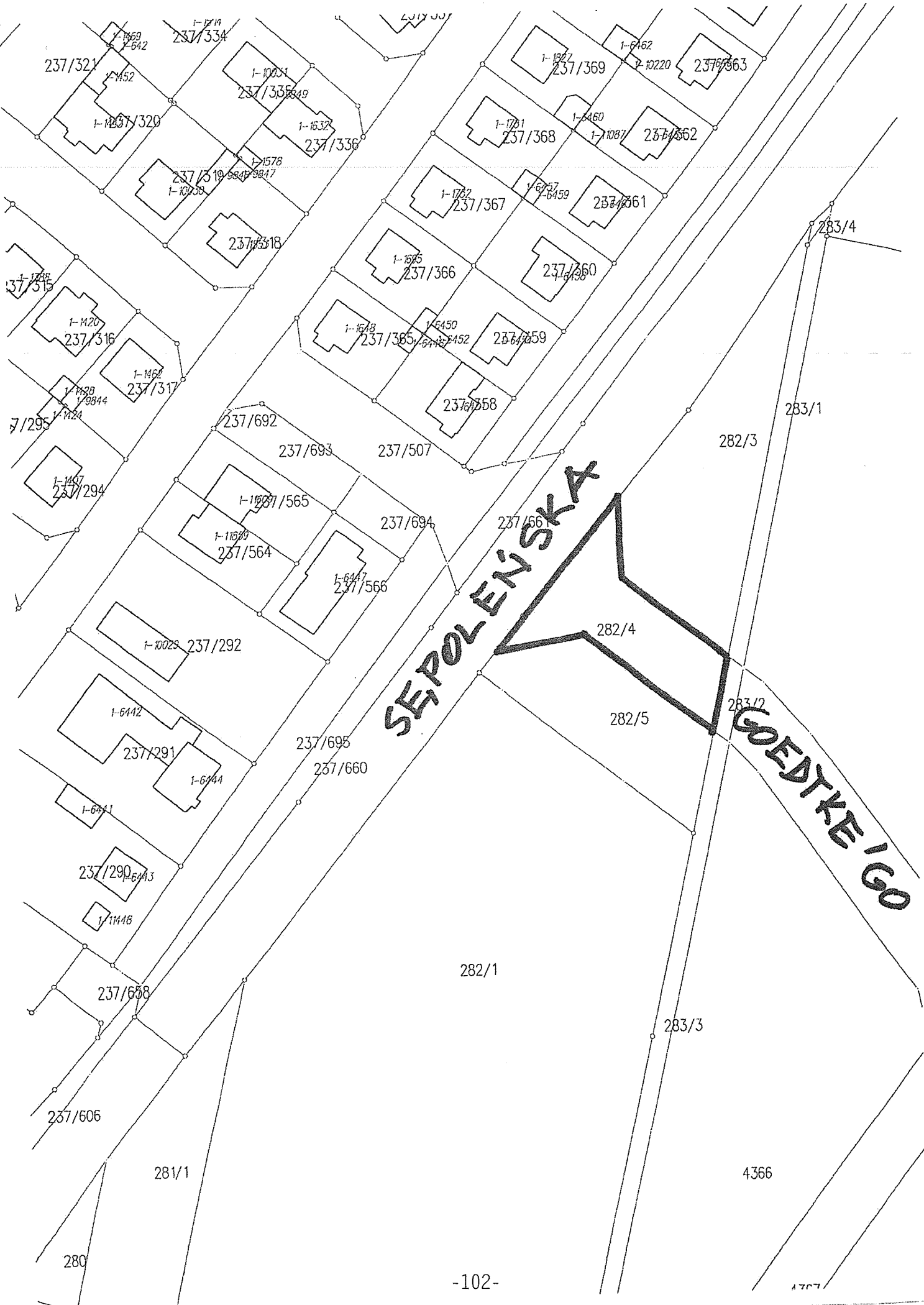
Przedmiot uchwały. Zgoda na odpłatne nabycie opisanych praw do nieruchomości.

Przydatność nieruchomości dla Miasta Chojnice. Nieruchomość przeznaczona jest na drogę miejską – ulicę Goedtke.

Opinia prawna

Projekt uchwały odpowiada przepisom prawa. Nie mam uwag.

RADCA PRAWNY
Rogińska
mgr Magdalena Rogińska
BD-1393



SEPOLEŇSKÁ

GOEDTKE I GO

-projekt-

UCHWAŁA NR II/.../18
RADY MIEJSKIEJ W CHOJNICACH
z dnia 17 grudnia 2018r.

w sprawie nabycia nieruchomości.

Na podstawie art.18 ust. 2 pkt 9 lit. a ustawy z dnia 8 marca 1990r. o samorządzie gminnym (t.j. Dz.U. z 2018r. poz. 994, 1000, 1349 i 1432), uchwała się, co następuje:

§ 1. Wyraża się zgodę na nabycie nieruchomości, stanowiącej działkę o numerze ewidencyjnym 1324 o pow. 10 m², położoną przy ul. Podmurnej w Chojnicach, zapisaną w KW SL1C/00008824/2.

§ 2. Wykonanie uchwały powierza się Burmistrzowi Miasta Chojnice.

§ 3. Uchwała wchodzi w życie z dniem podjęcia.

BURMISTRZ MIASTA
CHOJNICE
Stary Rynek 1
89-600 Chojnice

Przewodniczący
Rady Miejskiej

Antoni Szlanga

UZASADNIENIE

Opis nieruchomości. Nieruchomość stanowi wyodrębnioną działkę zagospodarowaną jako droga miejska.

Przedmiot uchwały. Zgoda na odpłatne nabycie opisanych praw do nieruchomości.

Przydatność nieruchomości dla Miasta Chojnice. Nieruchomość stanowi drogę miejską – ulicę Podmurną.

Opinia prawna

Projekt uchwały odpowiada przepisom prawa. Nie mam uwag.

RADCA PRAWNY
Rogalska
mgr Magdalena Rogalska
BD-1393

