

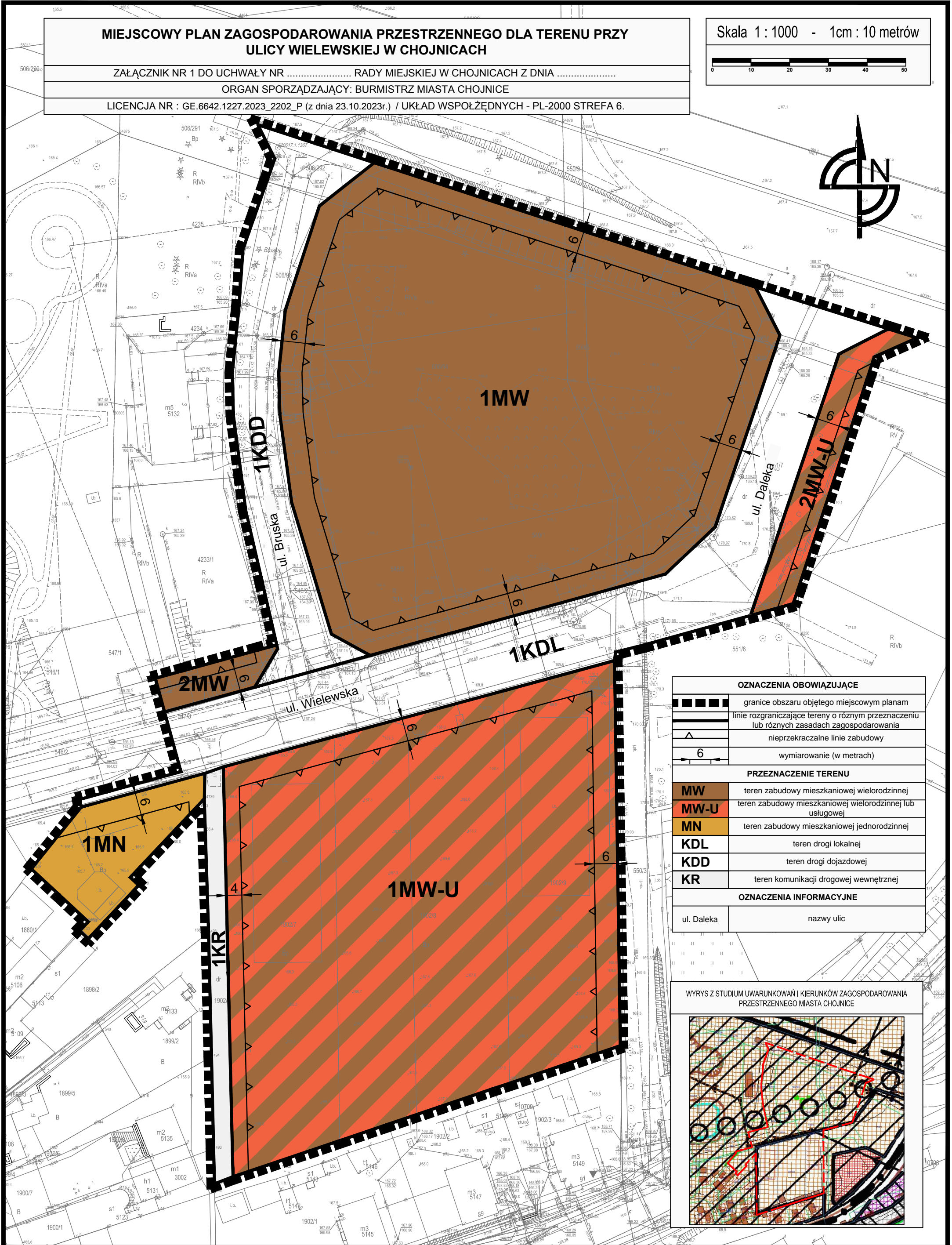
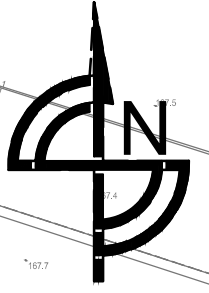
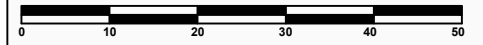
**MIEJSCOWY PLAN ZAGOSPODAROWANIA PRZESTRZENNEGO DLA TERENU PRZY  
ULICY WIELEWSKIEJ W CHOJNICACH**

ZAŁĄCZNIK NR 1 DO UCHWAŁY NR ..... RADY MIEJSKIEJ W CHOJNICACH Z DNIA .....

ORGAN SPORZĄDZAJĄCY: BURMISTRZ MIASTA CHOJNICE

LICENCJA NR : GE.6642.1227.2023\_2202\_P (z dnia 23.10.2023r.) / UKŁAD WSPÓŁZĘDNYCH - PL-2000 STREFA 6.

Skala 1 : 1000 - 1cm : 10 metrów



**OZNACZENIA OBOWIĄZUJĄCE**

	granice obszaru objętego miejscowym planem
	linie rozgraniczające tereny o różnym przeznaczeniu lub różnych zasadach zagospodarowania
	nieprzekraczalne linie zabudowy
	wymiarowanie (w metrach)
<b>PRZEZNACZENIE TERENU</b>	
	MW teren zabudowy mieszkaniowej wielorodzinnej
	MW-U teren zabudowy mieszkaniowej wielorodzinnej lub usługowej
	MN teren zabudowy mieszkaniowej jednorodzinnej
	KDL teren drogi lokalnej
	KDD teren drogi dojazdowej
	KR teren komunikacji drogowej wewnętrznej
<b>OZNACZENIA INFORMACYJNE</b>	
	ul. Daleka nazwy ulic

**WYRYS Z STUDIUM UWARUNKOWAŃ I KIERUNKÓW ZAGOSPODAROWANIA PRZESTRZENNEGO MIASTA CHOJNICE**

